




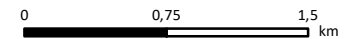
Region Nordschwarzwald

Teilregionalplan Windenergie Fachbeitrag Artenschutz Aktualisierung

Legende

-  Potenzialkulisse Windenergie
-  Fachbeitrag Artenschutz Kategorie A
-  Potenzialkulisse Windenergie Rausfall

REGION NORDSCHWARZWALD Regionalverband



Le 09/2023

Maßstab 1 : 40.000

Erstellt unter Verwendung von Daten aus dem Automatisierten Raumordnungskataster Baden-Württemberg (AROK; Stand 10/2022), WIBAS Daten der LUBW (Stand 11/2022), sowie eigene Festlegungen. Grundlage: "TK 1 : 50.000" © Landesamt für Geoinformation und Landentwicklung Baden-Württemberg (www.lgl-bw.de); Az.:2851.9-1/19.

