



# REGION NORDSCHWARZWALD

## Teilregionalplan Solarenergie des Regionalverbands Nordschwarzwald

Strategische Umweltprüfung - Anhang II Steckbriefe



November 25

## IMPRESSUM

**REGION NORDSCHWARZWALD**  
**Regionalverband**



Westliche Karl-Friedrich-Straße 29-31 D-75172 Pforzheim

+49 7231 14784 0

[www.rvnsw.de](http://www.rvnsw.de)

Autor\*innen: Laetizia Herbertz  
Sascha Klein

**HHP**raum  
ENTWICKLUNG

Lena Riedl  
raumplaner | landschaftsarchitekten

Gartenstr. 88 D-72108 Rottenburg a.N.  
+49 7472 9622 0 [www.hhp-raumentwicklung.de](http://www.hhp-raumentwicklung.de)

Autor\*innen: Lena Riedl  
Benedikt Ehrenfels  
Linda Baum  
Sarah Herbst

Unter der Mitwirkung von: Jacqueline Rabus  
Christina Grüner  
Isabella Geiger  
Hannah Robertz

Datum: 10.10.2025

## **Inhalt des Anhangs**

<b><u>1. LESEHILFE ZUM ANHANG II DER SUP DES TEILREGIONALPLANS SOLARENERGIE DES REGIONALVERBANDS NORDSCHWARZWALD .....</u></b>	<b><u>4</u></b>
<b><u>2. STECKBRIEFE ZU DEN VORBEHALTSGEBIETEN FÜR FREIFLÄCHEN-PHOTOVOLTAIKANLAGEN .....</u></b>	<b><u>7</u></b>
2.1 LANDKREIS FREUDENSTADT	7
PF1	7
PF2 – WIRD ZUR 1. OFFENLAGE NICHT WEITERVERFOLGT	10
PF3	12
PF4	15
PF5 – WIRD ZUR 1. OFFENLAGE NICHT WEITERVERFOLGT	18
PF6 – WIRD ZUM SATZUNGSBESCHLUSS NICHT WEITERVERFOLGT	20
PF7	23
PF8	26
PF9	29
PF10 – WIRD ZUR 1. OFFENLAGE NICHT WEITERVERFOLGT	33
PF11	36
PF12	39
PF13	42
PF14	45
PF15	48
PF16	51
PF17	54
PF18	57
PF19 – WIRD ZUR 1. OFFENLAGE NICHT WEITERVERFOLGT	60
PF20	63
PF21	66
PF22	69
PF23	72
PF24	75
PF25 – WIRD ZUR 2. OFFENLAGE NICHT WEITERVERFOLGT	78
PF26	81
PF27	84
PF28	87
PF29	90
PF30	93
PF31	96
PF32	99
PF33	102
PF34	105
PF35	108
PF36	111
PF37	114
PF38	117
PF39	120
PF40	123
PF41	126

PF42	129
PF43 – WIRD ZUM SATZUNGSBESCHLUSS NICHT WEITERVERFOLGT	132
PF44	135
PF45	138
PF46	141
PF47	144
PF48	147
2.2 LANDKREIS CALW	150
PC1 – WIRD ZUM SATZUNGSBESCHLUSS NICHT WEITERVERFOLGT	150
PC2	153
PC3	156
PC4	159
PC5	162
PC6	165
PC7	168
PC8	171
PC9	174
PC10	177
PC11	180
PC12 – WIRD ZUR 2. OFFENLAGE NICHT WEITERVERFOLGT	183
PC13	186
PC14	189
PC15	192
PC16	195
PC17 – WIRD ZUR 2. OFFENLAGE NICHT WEITERVERFOLGT	198
PC18	201
PC19	204
PC20	207
PC21 – WIRD ZUM SATZUNGSBESCHLUSS NICHT WEITERVERFOLGT	210
PC22	213
PC23	216
PC24	219
PC25	222
PC26	225
PC27	228
PC28	231
PC29	234
PC30	237
PC31	240
PC32	243
PC33	246
PC34	249
PC35	252
PC36	255
PC37	258
2.3 ENZKREIS	261
PE1	261
PE2	264
PE3	268

PE4	271
PE5	274
PE6	277
PE7	280
PE8	283
PE9 – WIRD ZUR 2. OFFENLAGE NICHT WEITERVERFOLGT	286
PE10	289
PE11	293
PE12	296
PE13	299
PE14	302
PE15	305
PE16	308
PE17	311
PE18	314
PE19 – WIRD ZUM SATZUNGSBESCHLUSS NICHT WEITERVERFOLGT	317
PE20	320
2.4 STADT PFORZHEIM	323
PP1	323
PP2	326

## 1. Lesehilfe zum Anhang II der SUP des Teilregionalplans Solarenergie des Regionalverbands Nordschwarzwald

Der nachfolgende Anhang stellt die detaillierten Ergebnisse der vertieften Prüfung für den Teilregionalplan Solarenergie des Regionalverbands Nordschwarzwald dar.

Im Laufe des Planungsprozesses zum Teilregionalplan Solarenergie wurden verschiedene Planungsstände der Gebietskulissen für FFPV-Anlagen einer vertieften Prüfung unterzogen. So wurde im Sommer 2023 zuerst eine Ausgangskulisse geprüft. Auf Basis der Ergebnisse der Umweltprüfung der Ausgangskulisse sowie weiterer im Verfahren eingebrachter Hinweise hat der Regionalverband Nordschwarzwald noch vor der ersten Offenlage des Teilregionalplans Solarenergie eine Anpassung der Ausgangskulissen vorgenommen, die ebenfalls vertieft geprüft wurde. Nach der Beteiligung zur ersten Offenlage des Teilregionalplan-Entwurfs 2023 sowie nach der Beteiligung zur zweiten Offenlage wurden die Gebietszuschnitte weiter optimiert. Alle Gebiete, die im Laufe des Projektprozesses eine Gebietsveränderung erfahren haben, wurden immer einer erneuten vertieften Prüfung unterzogen. Die Ergebnisse der einzelnen Prüfschritte sind im Umweltbericht zum Teilregionalplan Solarenergie zusammenfassend dokumentiert.

Die Ergebnisse der vertieften Prüfung zum Satzungsbeschluss (Herbst 2025) sind in den folgenden, detaillierten Gebietssteckbriefen dokumentiert (vgl. Abbildung 1).

### PF1 - Baiersbronn (6,5 ha)

#### Gebietsübersicht

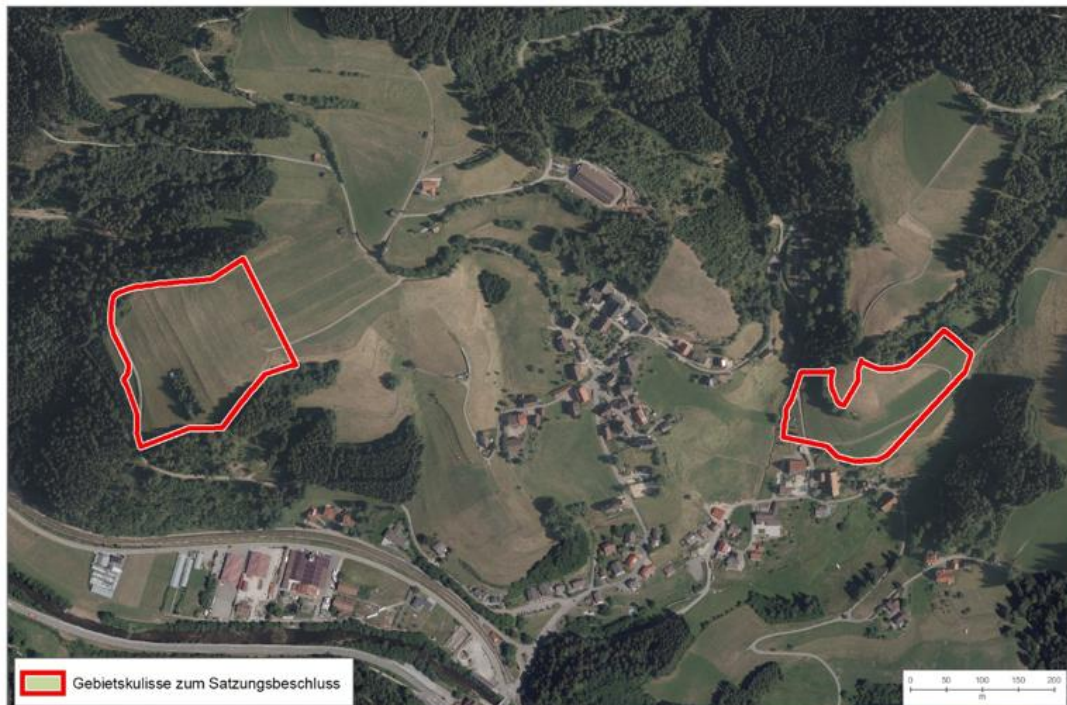


Abbildung 1: Abgrenzung des Vorbehaltsgebiets (VBG) für Freiflächen-Photovoltaikanlagen mit Luftbild.

Abbildung 1: Beginn eines Gebietssteckbriefs für die vertiefte Prüfung der Gebietskulissen zum Satzungsbeschluss des Teilregionalplans Solarenergie des Regionalverbands Nordschwarzwald.

Alle im Zuge des Planungsprozesses durchgeführten Änderungen an den Gebietskulissen sowie die Prüfergebnisse zu den Ausgangskulissen sind im Absatz „Änderungen während des Planungsprozesses“ am Ende jedes Gebietssteckbriefs dokumentiert (vgl. Abbildung 2).

Änderungen während des Planungsprozesses:													
Bewertungsergebnisse der Ausgangskulisse:													
Name	Fläche	Bewertung der Schutzgüter									rechtliche Aspekte		
		ME	KS	LS	TPB	BO	WA	KL	FL	SG gesamt	NA	AS	FP
PF1	21,9	-	-	--	0	0	0	0	0	-	0	C	!
Anpassungen vor der 1. Offenlage des Teilregionalplanentwurfs:													
Es wurden Änderungen auf Basis der Hinweise zur Vermeidung und Minimierung nachteiliger Auswirkungen vorgenommen. Diese Änderungen führen nicht zu einem vollständigen, sondern nur zu einem anteiligen Ausschluss ausgewählter Kriterien.													
Die vorgenommenen Änderungen richteten sich nach einer Auswahl der betroffenen Kriterien. Dies hatte zur Folge, dass folgende betroffene Kriterien de facto ausgeschlossen wurden:													
<b>Schutzgut Mensch:</b>													
<ul style="list-style-type: none"> <li>Wanderweg</li> <li>Blendwirkung (Wohnbau-, Mischbau-, und Gemeinbedarfsfläche in südöstlicher oder westlicher Richtung)</li> </ul>													
<b>Schutzgut Kultur- und Sachgüter:</b>													
<ul style="list-style-type: none"> <li>Bedeutsame archäologische Bodendenkmale</li> </ul>													
Umweltprognose nach durchgeführter Vermeidung und Minimierung nachteiliger Auswirkungen:													
sehr konfliktbehaftetes Vorbehaltsgebiet:		Konfliktbehaftetes Vorbehaltsgebiet:			Geeignetes Vorbehaltsgebiet:				sehr geeignetes Vorbehaltsgebiet:				
regional besonders erhebliche negative Umweltauswirkung zu erwarten		regional erhebliche negative Umweltauswirkung zu erwarten			regional geringe Umweltauswirkungen zu erwarten				regional sehr geringe bis keine Umweltauswirkungen zu erwarten				
Änderungen zum Entwurf 2. Offenlage:													
Es wurden keine Änderungen vorgenommen.													
Änderungen zum Satzungsbeschluss:													
Es wurden keine Änderungen vorgenommen.													
Umweltprognose zum Satzungsbeschluss:													
Siehe Steckbrief													

Abbildung 2: Ausschnitt der Dokumentation durchgeführter Optimierungen der Gebietskulissen im Laufe des Planungsprozesses.

Im Zuge des Planungsprozesses sind zudem einige Gebiete komplett entfallen. Die Gebietssteckbriefe für die gestrichenen Gebiete finden sich ebenfalls im Anhang II dokumentiert. Sie stellen jedoch den Bewertungsstand zum Zeitpunkt der Streichung des Gebiets dar. Nach der ersten Offenlage wurde die Bewertungsmethodik für die Gebiete geändert. Eine Neubewertung der Gebiete, die zur zweiten Offenlage nicht weitergeführt wurden, entsprechend der angepassten Methodik, wurde nicht durchgeführt.

Hinweis: Mit der Novellierung der LBO 2025 wurde u. a. die Errichtung von Freiflächen-Solaranlagen (Photovoltaik und/oder Solarthermie) generell verfahrensfrei gestellt (§ 50 Abs. 1 i. V. m. Nr. 3c der Anlage 1 zu § 50 Abs. 1 LBO). Auch im Fall verfahrensfreier Vorhaben ist der Vorhabenträger dafür verantwortlich, dass das Vorhaben sämtlichen einschlägigen öffentlich-rechtlichen Vorschriften entspricht und ggf. sind erforderliche fachrechtliche Genehmigungen einzuholen.

## 2. Steckbriefe zu den Vorbehaltsgebieten für Freiflächen-Photovoltaikanlagen

### 2.1 Landkreis Freudenstadt

#### PF1

##### PF1 - Baiersbronn (6,5 ha)

##### Gebietsübersicht

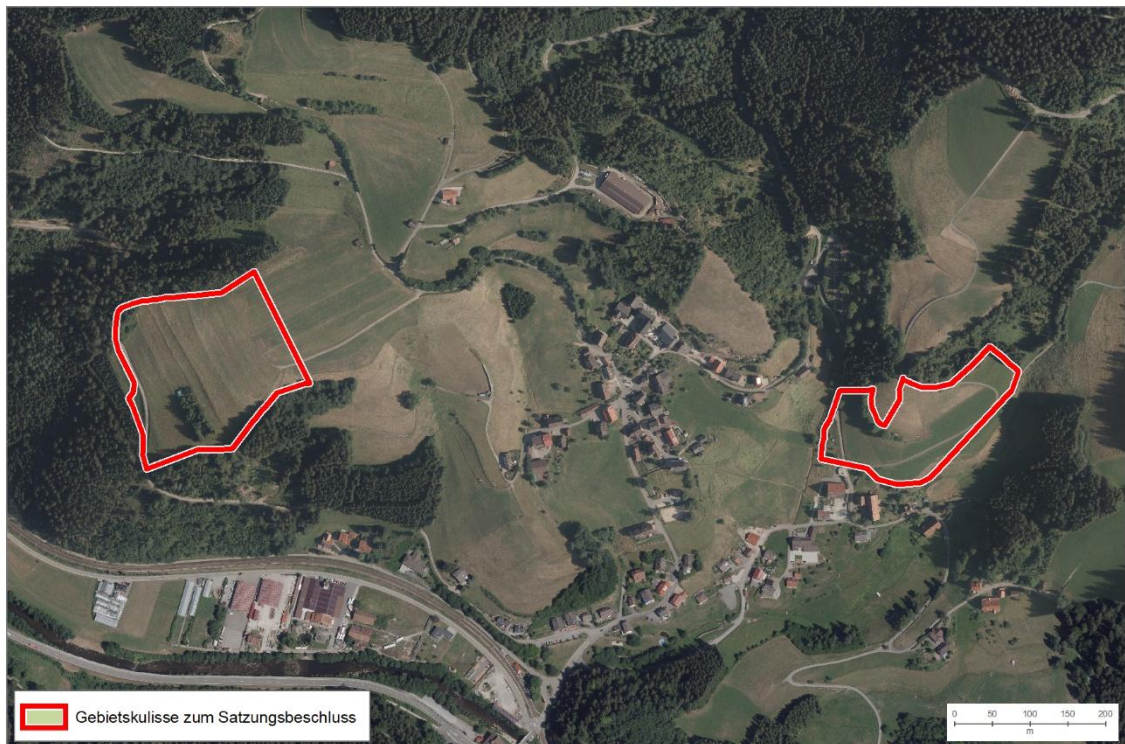


Abbildung 1: Abgrenzung des Vorbehaltsgebiets (VBG) für Freiflächen-Photovoltaikanlagen mit Luftbild.

##### Ermittlung und Bewertung der Umweltauswirkungen auf die Schutzgüter

Schutzgut	Auswirkung der Planung			
Menschen und menschliche Gesundheit	--	-	<b>0</b>	+
	0 Blendwirkung (Wohnbaufläche in südlicher Richtung) 0 Siedlungsnaher Erholungsraum (<20 % bzw.<3 ha)			
Kultur- und Sachgüter	--	-	<b>0</b>	+
	- Bau- und Nutzungsrelikte: Grünland (≥3 ha) A Bedeutsame archäologische Bodendenkmal (Prüffall)			
Landschaft	--	-	<b>0</b>	+
	0 Naturpark (<20 % bzw.<3 ha)			

PF1 - Baiersbronn (6,5 ha)					
<b>Tiere, Pflanzen und biologische Vielfalt</b>	--	-	0	+	
	- Potenzialflächen in regionaler Biotopverbundachse inkl. 500m Puffer (>3 ha) 0 Waldbiotopkartierung (<3 ha) 0 Offenlandbiotopkartierung (<3 ha)				
<b>Boden</b>	--	-	0	+	
	0 keine betroffenen Aspekte				
<b>Wasser</b>	--	-	0	+	
	0 keine betroffenen Aspekte				
<b>Klima und Luft</b>	--	-	0	+	
	0 keine betroffenen Aspekte				
<b>Fläche</b>	--	-	0	+	
	Es handelt sich um eine regional erhebliche Flächeninanspruchnahme (>3 ha). Die Fläche wirkt nicht besonders multifunktional für verschiedene Schutzgüter. Zudem sind keine ortsgebundenen Ressourcennutzungen betroffen. Allerdings liegt eine Flächenkonkurrenz mit dem Naturschutz vor. Deshalb ist der Summe beim Schutzgut Fläche von regional erheblichen Umweltauswirkungen auszugehen.				
<b>Gesamtbew.</b>	sehr konfliktbehaftet		konfliktbehaftet	geeignet	sehr geeignet
<b>Rechtliche Aspekte</b>					
<b>Natura-2000</b>	!!	!	X	0	
	0 keine betroffenen Aspekte				
<b>Artenschutz</b>	A	B	C		
	Keine Hinweise auf Betroffenheit von besonders geschützten Arten				
<b>Fachplanung: LEP 2002</b>	!	0			
	! unzerschnittene Räume mit hohem Wald- und Biotopanteil (>100 km <sup>2</sup> )				
<b>Umweltprognose</b>					
sehr konfliktbehaftetes Vorbehaltsgebiet:	Konfliktbehaftetes Vorbehaltsgebiet:	Geeignetes Vorbehaltsgebiet:	sehr geeignetes Vorbehaltsgebiet:		
regional besonders erhebliche negative Umweltauswirkung zu erwarten	regional erhebliche negative Umweltauswirkung zu erwarten	regional geringe Umweltauswirkungen zu erwarten	regional sehr geringe bis keine Umweltauswirkungen zu erwarten		
<b>Hinweise für nachgelagerte Planungsebenen</b>					
<b>Allgemeine Hinweise:</b> siehe Umweltbericht Abschnitt 4.5.					
<b>Gebietsspezifische Hinweise:</b> Im VBG liegen folgende Umweltaspekte vor, welche auf nachgelagerter Planungsebene zu berücksichtigen sind:					
<ul style="list-style-type: none"> <li>Besonderes archäologisches Bodenmerkmal (Etter) → erforderliche Abstimmung mit Denkmalschutzbehörde</li> <li>Gesetzlich geschützte Biotope</li> </ul>					

Änderungen während des Planungsprozesses:													
Bewertungsergebnisse der Ausgangskulisse:													
Name	Fläche	Bewertung der Schutzgüter									rechtliche Aspekte		
		ME	KS	LS	TPB	BO	WA	KL	FL	SG gesamt	NA	AS	FP
PF1	21,9	-	-	--	0	0	0	0	0	-	0	C	!
Anpassungen vor der 1. Offenlage des Teilregionalplanentwurfs:													
<p>Es wurden Änderungen auf Basis der Hinweise zur Vermeidung und Minimierung nachteiliger Auswirkungen vorgenommen. Diese Änderungen führen nicht zu einem vollständigen, sondern nur zu einem anteiligen Ausschluss ausgewählter Kriterien.</p> <p>Die vorgenommenen Änderungen richteten sich nach einer Auswahl der betroffenen Kriterien. Dies hatte zur Folge, dass folgende betroffene Kriterien de facto ausgeschlossen wurden:</p> <p><b>Schutzgut Mensch:</b></p> <ul style="list-style-type: none"> <li>Wanderweg</li> <li>Blendwirkung (Wohnbau-, Mischbau-, und Gemeinbedarfsfläche in südöstlicher oder westlicher Richtung)</li> </ul> <p><b>Schutzgut Kultur- und Sachgüter:</b></p> <ul style="list-style-type: none"> <li>Bedeutsame archäologische Bodendenkmale</li> </ul>													
Umweltprognose nach durchgeführter Vermeidung und Minimierung nachteiliger Auswirkungen:													
sehr konfliktbehaftetes Vorbehaltsgebiet:	Konfliktbehaftetes Vorbehaltsgebiet:		Geeignetes Vorbehaltsgebiet:		sehr geeignetes Vorbehaltsgebiet:								
regional besonders erhebliche negative Umweltauswirkung zu erwarten	regional erhebliche negative Umweltauswirkung zu erwarten		regional geringe Umweltauswirkungen zu erwarten		regional sehr geringe bis keine Umweltauswirkungen zu erwarten								
Änderungen zum Entwurf 2. Offenlage:													
Es wurden keine Änderungen vorgenommen.													
Änderungen zum Satzungsbeschluss:													
Es wurden keine Änderungen vorgenommen.													
Umweltprognose zum Satzungsbeschluss:													
Siehe Steckbrief													

**PF2 – WIRD ZUR 1. OFFENLAGE NICHT WEITERVERFOLGT**

**PF2 (3,2 ha)**

**Gebietsübersicht**

Abbildung 1: Abgrenzung des Vorbehaltsgebiets (VBG) für Freiflächen-Photovoltaikanlagen mit Luftbild.

**Ermittlung und Bewertung der Umweltauswirkungen auf die Schutzgüter**

Schutzgut	Auswirkung der Planung			
Menschen und menschliche Gesundheit	--	-	0	+
	- Freizeit- und Erholungseinrichtungen (Wanderweg)			
Kultur- und Sachgüter	--	-	0	+
	- Bau- und Nutzungsrelikte: Grünland (<3 ha)			
Landschaft	--	-	0	+
	-- Unzerschnittene Räume $\geq 25 \text{ km}^2$ (meff) ( $\geq 20 \%$ )			
Tiere, Pflanzen und biologische Vielfalt	--	-	0	+
	0 Potenzialflächen in regionaler Biotopverbundachse inkl. 500m Puffer (<3 ha)			
Boden	--	-	0	+
	0 keine betroffenen Aspekte			

PF2 (3,2 ha)				
Wasser	--	-	0	+
	0 keine betroffenen Aspekte			
Klima und Luft	--	-	0	+
	0 keine betroffenen Aspekte			
Fläche	--	-	0	+
	0 keine betroffenen Aspekte			
Gesamtbew.	sehr konfliktbehaftet		konfliktbehaftet	geeignet
Rechtliche Aspekte				
Natura-2000	!!	!	X	0
	0 keine betroffenen Aspekte			
Artenschutz	A	B	C	
	Keine Hinweise auf Betroffenheit von besonders geschützten Arten			
Fachplanung: LEP 2002	!	0		
	! unzerschnittene Räume mit hohem Wald- und Biotopanteil (>100 km <sup>2</sup> )			
Umweltprognose				
sehr konfliktbehaftetes Vorbehaltsgebiet:	Konfliktbehaftetes Vorbehaltsgebiet:		Geeignetes Vorbehaltsgebiet:	sehr geeignetes Vorbehaltsgebiet:
regional besonders erhebliche negative Umweltauswirkung zu erwarten	regional erhebliche negative Umweltauswirkung zu erwarten		regional geringe Umweltauswirkungen zu erwarten	regional sehr geringe bis keine Umweltauswirkungen zu erwarten
Hinweise für nachgelagerte Planungsebenen				
Allgemeine Hinweise: siehe Umweltbericht Abschnitt 4.5.				
Gebietsspezifische Hinweise: keine				

<b>Änderungen während des Planungsprozesses:</b>
<b>Bewertungsergebnisse der Ausgangskulisse</b>
Siehe Steckbrief
<b>Anpassungen vor der 1. Offenlage des Teilregionalplanentwurfs:</b>
Dieses Vorbehaltsgebiet (VBG) für Freiflächen-Photovoltaikanlagen wird nicht weiterverfolgt.

**PF3**

**PF3 – Baidersbronn (1,8 ha)**

**Gebietsübersicht**

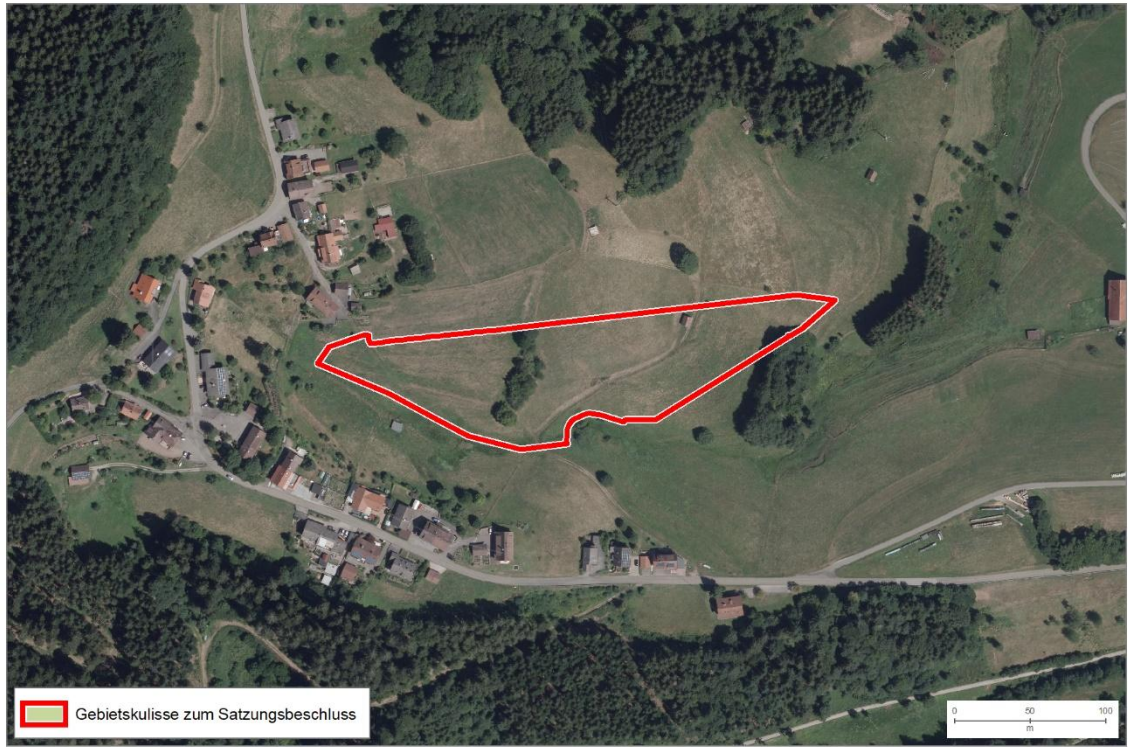


Abbildung 1: Abgrenzung des Vorbehaltsgebiets (VBG) für Freiflächen-Photovoltaikanlagen mit Luftbild.

**Ermittlung und Bewertung der Umweltauswirkungen auf die Schutzgüter**

Schutzgut	Auswirkung der Planung			
<b>Menschen und menschliche Gesundheit</b>	--	-	0	+
	- Blendwirkung (Mischbaufläche westlicher Richtung) 0 Blendwirkung (Wohnbaufläche in nördlicher Richtung) 0 Siedlungsnaher Erholungsraum (<20 % bzw.<3 ha)			
<b>Kultur- und Sachgüter</b>	--	-	0	+
	- Bau- und Nutzungsrelikte: Grünland (<3 ha)			
<b>Landschaft</b>	--	-	0	+
	0 Naturpark (<20 % bzw.<3 ha)			
<b>Tiere, Pflanzen und biologische Vielfalt</b>	--	-	0	+
	0 Potenzialflächen in regionaler Biotopverbundachse inkl. 500m Puffer (<3 ha) 0 Offenlandbiotopkartierung (<3 ha)			
<b>Boden</b>	--	-	0	+
	0 keine betroffenen Aspekte			

PF3 – Baiersbronn (1,8 ha)				
Wasser	--	-	0	+
	0 keine betroffenen Aspekte			
Klima und Luft	--	-	0	+
	0 keine betroffenen Aspekte			
Fläche	--	-	0	+
	Es findet keine regional erhebliche Flächeninanspruchnahme (<3 ha) statt. Die Fläche weist keine besondere Multifunktionalität für verschiedene Schutzgüter auf. Zudem liegt keine Betroffenheit von ortsgebundenen Ressourcennutzungen vor. In der Summe ist beim Schutzgut Fläche nicht von regional bedeutsamen Umweltauswirkungen auszugehen.			
Gesamtbew.	sehr konfliktbehaftet		konfliktbehaftet	geeignet
<b>Rechtliche Aspekte</b>				
Natura-2000	!!	!	X	0
	0 keine betroffenen Aspekte			
Artenschutz	A	B	C	
	Keine Hinweise auf Betroffenheit von besonders geschützten Arten			
Fachplanung: LEP 2002	!	0		
! unzerschnittene Räume mit hohem Wald- und Biotopanteil (>100 km <sup>2</sup> )				
<b>Umweltprognose</b>				
sehr konfliktbehaftetes Vorbehaltsgebiet:	Konfliktbehaftetes Vorbehaltsgebiet:	Geeignetes Vorbehaltsgebiet:	sehr geeignetes Vorbehaltsgebiet:	
regional besonders erhebliche negative Umweltauswirkung zu erwarten	regional erhebliche negative Umweltauswirkung zu erwarten	regional geringe Umweltauswirkung zu erwarten	regional sehr geringe bis keine Umweltauswirkungen zu erwarten	
<b>Hinweise für nachgelagerte Planungsebenen</b>				
<p><b>Allgemeine Hinweise:</b> siehe Umweltbericht Abschnitt 4.5.</p> <p><b>Gebietsspezifische Hinweise:</b> Im VBG liegen folgende Umweltaspekte vor, welche auf nachgelagerter Planungsebene zu berücksichtigen sind:</p> <ul style="list-style-type: none"> <li>• Gesetzlich geschützte Biotope</li> </ul>				

<b>Änderungen während des Planungsprozesses:</b>													
<b>Bewertungsergebnisse der Ausgangskulisse</b>													
Name	Fläche	Bewertung der Schutzgüter									rechtliche Aspekte		
		ME	KS	LS	TPB	BO	WA	KL	FL	SG gesamt	NA	AS	FP
PF3	5,0	-	-	--	0	0	0	0	0	-	0	C	!
<b>Anpassungen vor der 1. Offenlage des Teilregionalplanentwurfs:</b>													
<p>Es wurden Änderungen auf Basis der Hinweise zur Vermeidung und Minimierung nachteiliger Auswirkungen vorgenommen. Diese Änderungen führen nicht zu einem vollständigen, sondern nur zu einem anteiligen Ausschluss ausgewählter Kriterien.</p> <p>Die vorgenommenen Änderungen richteten sich nach einer Auswahl der betroffenen Kriterien. Dies hatte zur Folge, dass folgende betroffene Kriterien de facto ausgeschlossen oder maßgeblich verändert wurden:</p> <p><b>Schutzgut Mensch:</b></p> <ul style="list-style-type: none"> <li>Freizeit- und Erholungseinrichtungen (500 m Puffer um Aussichtspunkt)</li> </ul> <p><b>Schutzgut Landschaft:</b></p> <ul style="list-style-type: none"> <li>Unzerschnittene Räume <math>\geq 25 \text{ km}^2</math> (meff) (auf <math>&lt; 3 \text{ ha}</math> reduziert)</li> </ul>													
<b>Umweltprognose nach durchgeführter Vermeidung und Minimierung nachteiliger Auswirkungen:</b>													
sehr konfliktbehaftetes Vorbehaltsgebiet:		Konfliktbehaftetes Vorbehaltsgebiet:			Geeignetes Vorbehaltsgebiet:				sehr geeignetes Vorbehaltsgebiet:				
regional besonders erhebliche negative Umweltauswirkung zu erwarten		regional erhebliche negative Umweltauswirkung zu erwarten			regional geringe Umweltauswirkungen zu erwarten				regional sehr geringe bis keine Umweltauswirkungen zu erwarten				
<b>Änderungen zum Entwurf 2. Offenlage:</b>													
Es wurden keine Änderungen vorgenommen.													
<b>Umweltprognose zum Entwurf 2. Offenlage:</b>													
Siehe Steckbrief													
<b>Änderungen zum Satzungsbeschluss:</b>													
Es wurden keine Änderungen vorgenommen.													
<b>Umweltprognose zum Satzungsbeschluss:</b>													
Siehe Steckbrief													

PF4

**PF4 – Baiersbronn (2,8 ha)**

**Gebietsübersicht**

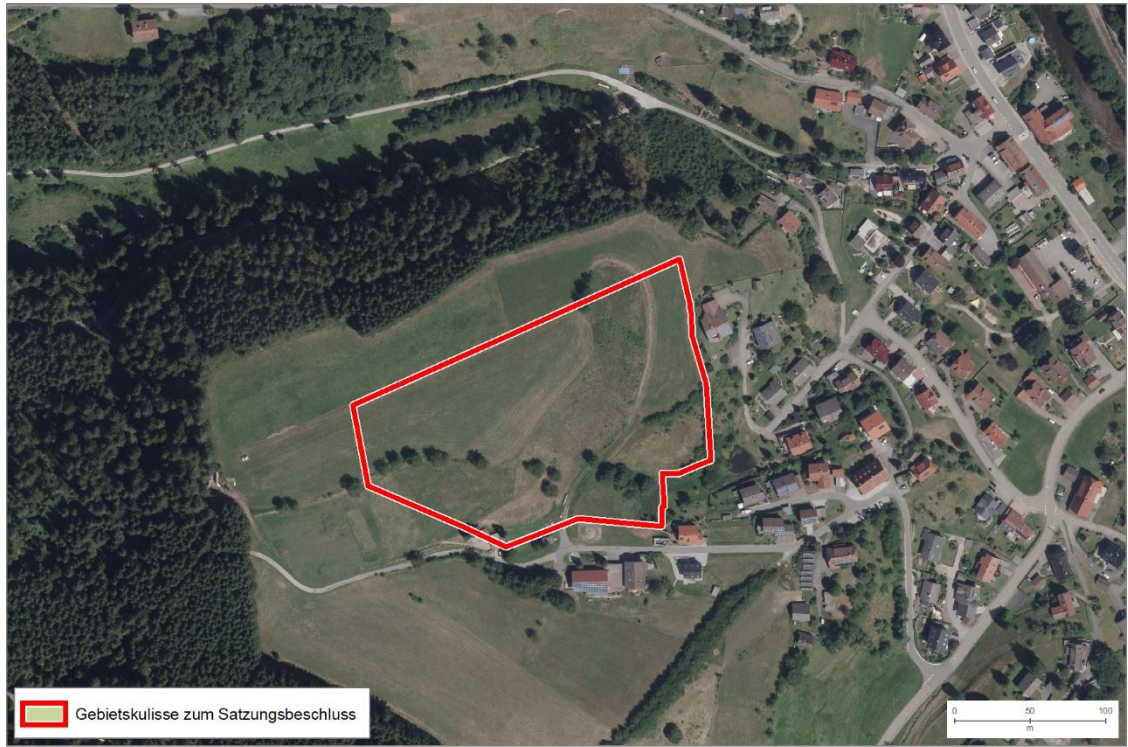


Abbildung 1: Abgrenzung des Vorbehaltsgebiets (VBG) für Freiflächen-Photovoltaikanlagen mit Luftbild.

**Ermittlung und Bewertung der Umweltauswirkungen auf die Schutzgüter**

Schutzgut	Auswirkung der Planung			
<b>Menschen und menschliche Gesundheit</b>	--	-	0	+
	- Blendwirkung (Wohnbau-, Mischbau-, und Gemeinbedarfsfläche in östlicher Richtung) 0 Siedlungsnaher Erholungsraum (<20 % bzw.<3 ha)			
<b>Kultur- und Sachgüter</b>	--	-	0	+
	- Bau- und Nutzungsrelikte: Grünland (≥3 ha)			
<b>Landschaft</b>	--	-	0	+
	0 Naturpark (<20 % bzw.<3 ha)			
<b>Tiere, Pflanzen und biologische Vielfalt</b>	--	-	0	+
	0 Potenzialflächen in regionaler Biotopverbundachse inkl. 500m Puffer (<3 ha)			
<b>Boden</b>	--	-	0	+
	0 keine betroffenen Aspekte			

<b>PF4 – Baiersbronn (2,8 ha)</b>				
<b>Wasser</b>	--	-	<b>0</b>	+
	0 keine betroffenen Aspekte			
<b>Klima und Luft</b>	--	-	<b>0</b>	+
	0 keine betroffenen Aspekte A Kaltluftleitbahn/Kaltluftvolumenstrom			
<b>Fläche</b>	--	-	<b>0</b>	+
	Es findet keine regional erhebliche Flächeninanspruchnahme statt (<3 ha). Die Fläche weist keine besondere Multifunktionalität für verschiedene Schutzgüter auf. Zudem liegt keine Betroffenheit von ortsgebundenen Ressourcennutzungen vor. In der Summe ist beim Schutzgut Fläche nicht von regional erheblichen Umweltauswirkungen auszugehen.			
<b>Gesamtbew.</b>	sehr konfliktbehaftet		konfliktbehaftet	<b>geeignet</b>
<b>Rechtliche Aspekte</b>				
<b>Natura-2000</b>	!!	!	X	0
	0 keine betroffenen Aspekte			
<b>Artenschutz</b>	A	B	C	
	Keine Hinweise auf Betroffenheit von besonders geschützten Arten			
<b>Fachplanung: LEP 2002</b>	!	0		
	! unzerschnittene Räume mit hohem Wald- und Biotopanteil (>100 km <sup>2</sup> )			
<b>Umweltprognose</b>				
sehr konfliktbehaftetes Vorbehaltsgebiet:	Konfliktbehaftetes Vorbehaltsgebiet:	<b>Geeignetes Vorbehaltsgebiet:</b>	sehr geeignetes Vorbehaltsgebiet:	
regional besonders erhebliche negative Umweltauswirkung zu erwarten	regional erhebliche negative Umweltauswirkung zu erwarten	<b>regional geringe Umweltauswirkungen zu erwarten</b>	regional sehr geringe bis keine Umweltauswirkungen zu erwarten	
<b>Hinweise für nachgelagerte Planungsebenen</b>				
<b>Allgemeine Hinweise:</b> siehe Umweltbericht Abschnitt 4.5.				
<b>Gebietsspezifische Hinweise:</b> keine				

Änderungen während des Planungsprozesses:													
Bewertungsergebnisse der Ausgangskulisse													
Name	Fläche	Bewertung der Schutzgüter									rechtliche Aspekte		
		ME	KS	LS	TPB	BO	WA	KL	FL	SG gesamt	NA	AS	FP
PF4	4,1	-	-	--	0	0	0	0	0	-	0	C	!
Anpassungen vor der 1. Offenlage des Teilregionalplanentwurfs:													
<p>Es wurden Änderungen auf Basis der Hinweise zur Vermeidung und Minimierung nachteiliger Auswirkungen vorgenommen. Diese Änderungen führen nicht zu einem vollständigen, sondern nur zu einem anteiligen Ausschluss ausgewählter Kriterien.</p> <p>Die vorgenommenen Änderungen richteten sich nach einer Auswahl der betroffenen Kriterien. Dies hatte zur Folge, dass folgende betroffene Kriterien maßgeblich verändert wurden:</p> <p><b>Schutzgut Landschaft:</b></p> <ul style="list-style-type: none"> <li>Unzerschnittene Räume <math>\geq 25 \text{ km}^2</math> (meff) (auf <math>&lt; 3 \text{ ha}</math> reduziert)</li> </ul>													
Umweltprognose nach durchgeführter Vermeidung und Minimierung nachteiliger Auswirkungen:													
sehr konfliktbehaftetes Vorbehaltsgebiet:		Konfliktbehaftetes Vorbehaltsgebiet:		Geeignetes Vorbehaltsgebiet:				sehr geeignetes Vorbehaltsgebiet:					
regional besonders erhebliche negative Umweltauswirkung zu erwarten		regional erhebliche negative Umweltauswirkung zu erwarten		regional geringe Umweltauswirkungen zu erwarten				keine regional erheblichen Umweltauswirkung zu erwarten					
Änderungen zum Entwurf 2. Offenlage:													
Es wurden keine Änderungen vorgenommen.													
Umweltprognose zum Entwurf 2. Offenlage:													
Siehe Steckbrief													
Änderungen zum Satzungsbeschluss:													
Es wurden keine Änderungen vorgenommen.													
Umweltprognose zum Satzungsbeschluss:													
Siehe Steckbrief													

**PF5 – WIRD ZUR 1. OFFENLAGE NICHT WEITERVERFOLGT**

**PF5 (13,6 ha)**

**Gebietsübersicht**

Abbildung 1: Abgrenzung des Vorbehaltsgebiets (VBG) für Freiflächen-Photovoltaikanlagen mit Luftbild.

**Ermittlung und Bewertung der Umweltauswirkungen auf die Schutzgüter**

Schutzgut	Auswirkung der Planung			
<b>Menschen und menschliche Gesundheit</b>	--	-	0	+
	- Freizeit- und Erholungseinrichtungen (500 m Puffer um Aussichtspunkt) - Blendwirkung (Wohnbau- und Mischbaufläche in östlicher Richtung)			
<b>Kultur- und Sachgüter</b>	--	-	0	+
	- Bau- und Nutzungsrelikte: Grünland (≥3 ha)			
<b>Landschaft</b>	--	-	0	+
	0 keine betroffenen Aspekte			
<b>Tiere, Pflanzen und biologische Vielfalt</b>	--	-	0	+
	0 Potenzialflächen in regionaler Biotopverbundachse inkl. 500m Puffer (<3 ha)			
<b>Boden</b>	--	-	0	+
	0 keine betroffenen Aspekte			

PF5 (13,6 ha)				
Wasser	--	-	0	+
	0 keine betroffenen Aspekte			
Klima und Luft	--	-	0	+
	0 keine betroffenen Aspekte			
Fläche	--	-	0	+
	0 keine betroffenen Aspekte			
Gesamtbew.	sehr konfliktbehaftet		konfliktbehaftet	geeignet
<b>Rechtliche Aspekte</b>				
Natura-2000	!!	!	X	0
	0 keine betroffenen Aspekte			
Artenschutz	A	B	C	
	Keine Hinweise auf Betroffenheit von besonders geschützten Arten			
Fachplanung: LEP 2002	!	0		
	0 keine betroffenen Aspekte			
<b>Umweltprognose</b>				
sehr konfliktbehaftetes Vorbehaltsgebiet:  regional besonders erhebliche negative Umweltauswirkung zu erwarten	Konfliktbehaftetes Vorbehaltsgebiet:  regional erhebliche negative Umweltauswirkung zu erwarten	Geeignetes Vorbehaltsgebiet:  regional geringe Umweltauswirkungen zu erwarten	sehr geeignetes Vorbehaltsgebiet:  regional sehr geringe bis keine Umweltauswirkungen zu erwarten	
<b>Hinweise für nachgelagerte Planungsebenen</b>				
<p><b>Allgemeine Hinweise:</b> siehe Umweltbericht Abschnitt 4.5.</p> <p><b>Gebietsspezifische Hinweise:</b> Im VBG liegen folgende Umweltaspekte vor, welche auf nachgelagerter Planungsebene zu berücksichtigen sind:</p> <ul style="list-style-type: none"> <li>Quelle</li> </ul>				

<b>Änderungen während des Planungsprozesses:</b>
<b>Bewertungsergebnisse der Ausgangskulisse</b>
Siehe Steckbrief
<b>Anpassungen vor der 1. Offenlage des Teilregionalplanentwurfs:</b>
Dieses Vorbehaltsgebiet (VBG) für Freiflächen-Photovoltaikanlagen wird nicht weiterverfolgt.

**PF6 – WIRD ZUM SATZUNGSBESCHLUSS NICHT WEITERVERFOLGT**

**PF6 – Bayersbronn (7,9 ha)**

**Gebietsübersicht**




Abbildung 1: Abgrenzung des Vorbehaltsgebiets (VBG) für Freiflächen-Photovoltaikanlagen mit Luftbild.

**Ermittlung und Bewertung der Umweltauswirkungen auf die Schutzgüter**

Schutzgut	Auswirkung der Planung			
<b>Menschen und menschliche Gesundheit</b>	--	-	0	+
	- Freizeit- und Erholungseinrichtungen (500 m Puffer um Aussichtspunkt) - Blendwirkung (Mischbau- und Gemeinbedarfsfläche in südöstlicher Richtung) 0 Siedlungsnaher Erholungsraum (<20 % bzw.<3 ha)			
<b>Kultur- und Sachgüter</b>	--	-	0	+
	0 keine betroffenen Aspekte			
<b>Landschaft</b>	--	-	0	+
	0 Naturpark (<20 % bzw.<3 ha)			
<b>Tiere, Pflanzen und biologische Vielfalt</b>	--	-	0	+
	- Potenzialflächen in regionaler Biotopverbundachse inkl. 500m Puffer (>3 ha) 0 Offenlandbiotopkartierung (<3 ha)			
<b>Boden</b>	--	-	0	+
	0 keine betroffenen Aspekte			

PF6 – Baiersbronn (7,9 ha)				
Wasser	--	-	0	+
	A Schutzfunktion der Grundwasserüberdeckung sehr gering und gering			
Klima und Luft	--	-	0	+
	0 keine betroffenen Aspekte			
Fläche	--	-	0	+
	Es handelt sich um eine regional erhebliche Flächeninanspruchnahme (>3 ha). Es liegt eine gewisse Flächenkonkurrenz mit dem Naturschutz (Potenzialflächen in regionaler Biotopverbundachse) vor. Es sind keine ortsgebundenen Ressourcennutzungen betroffen. In der Summe ist von regional erheblichen Umweltauswirkungen auszugehen.			
Gesamtbew.	sehr konfliktbehaftet		konfliktbehaftet	geeignet
<b>Rechtliche Aspekte</b>				
Natura-2000	!!	!	X	0
	FFH-Gebiet Wilder See – Hornisgrinde und Oberes Murgtal: <ul style="list-style-type: none"> <li>- VBG im 200 m Umfeld zu FFH-Lebensraumtypen von Zielarten der Feldvogelfauna weitgehend offener Acker- bzw. Grünlandgebiete: Magere Flachland-Mähwiesen</li> <li>- VBG im 200 m Umfeld zu sonstigen Lebensraumtypen: Fließgewässer mit flutender Wasservegetation</li> <li>- VBG im 200 m Umfeld zu sonstigen FFH-Lebensstätten: Bechsteinfledermaus, Großes Mausohr und Wimperfledermaus</li> </ul>			
Artenschutz	A	B	C	
	Keine Hinweise auf Betroffenheit von besonders geschützten Arten			
Fachplanung: LEP 2002	!	0		
	0 keine betroffenen Aspekte			
<b>Umweltprognose</b>				
sehr konfliktbehaftetes Vorbehaltsgebiet:  regional besonders erhebliche negative Umweltauswirkung zu erwarten	Konfliktbehaftetes Vorbehaltsgebiet:  regional erhebliche negative Umweltauswirkung zu erwarten	Geeignetes Vorbehaltsgebiet (Natura-2000 Verträglichkeitsprüfung auf nachgelagerter Ebene notwendig, Konfliktlösung zu erwarten):  regional geringe Umweltauswirkungen zu erwarten	sehr geeignetes Vorbehaltsgebiet:  regional sehr geringe bis keine Umweltauswirkungen zu erwarten	
<b>Hinweise für nachgelagerte Planungsebenen</b>				
Allgemeine Hinweise: siehe Umweltbericht Abschnitt 4.5.				
Gebietspezifische Hinweise: keine				

<b>Änderungen während des Planungsprozesses:</b>													
<b>Bewertungsergebnisse der Ausgangskulisse</b>													
Name	Fläche	Bewertung der Schutzgüter									rechtliche Aspekte		
		ME	KS	LS	TPB	BO	WA	KL	FL	SG gesamt	NA	AS	FP
PF6	13,8	-	-	--	--	0	0	0	0	-	0	C	0
<b>Anpassungen vor der 1. Offenlage des Teilregionalplanentwurfs:</b>													
<u>Ausschluss:</u>													
<b>Schutzgut Tiere, Pflanzen und biologische Vielfalt:</b>													
<ul style="list-style-type: none"> <li>Kernflächen und Kernräume Landesweiter Biotopverbund</li> </ul>													
<b>Umweltprognose nach durchgeführter Vermeidung und Minimierung nachteiliger Auswirkungen:</b>													
sehr konfliktbehaftetes Vorbehaltsgebiet:	Konfliktbehaftetes Vorbehaltsgebiet:			Geeignetes Vorbehaltsgebiet:				sehr geeignetes Vorbehaltsgebiet:					
regional besonders erhebliche negative Umweltauswirkung zu erwarten	regional erhebliche negative Umweltauswirkung zu erwarten			regional geringe Umweltauswirkungen zu erwarten				regional sehr geringe bis keine Umweltauswirkungen zu erwarten					
<b>Änderungen zum Entwurf 2. Offenlage:</b>													
Das Vorbehaltsgebiet (VBG) für Freiflächen-Photovoltaik wurde nach Rücksprache zu den eingegangenen Anregungen aus der Stellungnahme der Gemeinde Baiersbronn bzw. der Abwägungs- und Beschlussvorschläge im Rahmen der Gesamtabwägung zugeschnitten und erweitert.													
<b>Umweltprognose zum Entwurf 2. Offenlage:</b>													
Siehe Steckbrief													
<b>Änderungen zum Satzungsbeschluss:</b>													
Dieses Vorbehaltsgebiet (VBG) für Freiflächen-Photovoltaikanlagen wird nicht weiterverfolgt.													

PF7

**PF7 – Waldachtal (5,3 ha)**

**Gebietsübersicht**

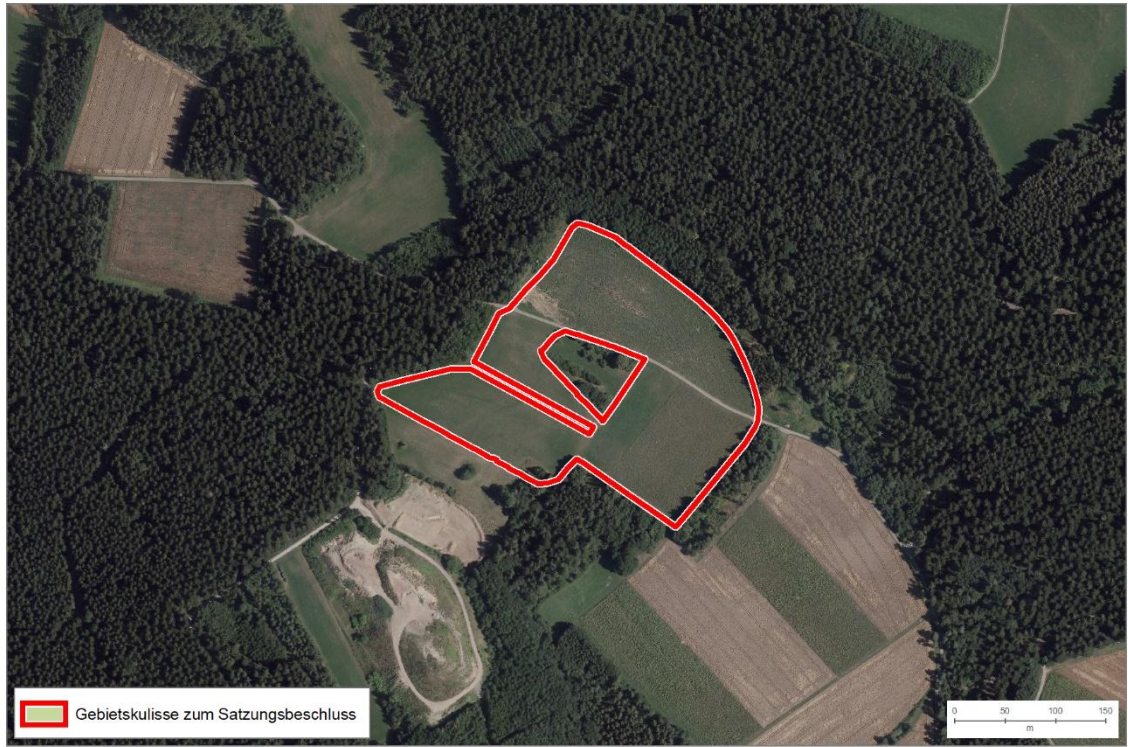


Abbildung 1: Abgrenzung des Vorbehaltsgebiets (VBG) für Freiflächen-Photovoltaikanlagen mit Luftbild.

**Ermittlung und Bewertung der Umweltauswirkungen auf die Schutzgüter**

Schutzgut	Auswirkung der Planung			
<b>Menschen und menschliche Gesundheit</b>	--	-	0	+
	- Freizeit- und Erholungseinrichtungen (Wanderweg) 0 Siedlungsnaher Erholungsraum (<20 % bzw.<3 ha)			
<b>Kultur- und Sachgüter</b>	--	-	0	+
	0 keine betroffenen Aspekte			
<b>Landschaft</b>	--	-	0	+
	0 Landschaften mit besonderer Eigenart 0 Naturpark (<20 % bzw.<3 ha)			
<b>Tiere, Pflanzen und biologische Vielfalt</b>	--	-	0	+
	0 keine betroffenen Aspekte			
<b>Boden</b>	--	-	0	+
	0 keine betroffenen Aspekte			

<b>PF7 – Waldachtal (5,3 ha)</b>				
<b>Wasser</b>	--	-	<b>0</b>	+
	A Schutzfunktion der Grundwasserüberdeckung sehr gering und gering			
<b>Klima und Luft</b>	--	-	<b>0</b>	+
	0 keine betroffenen Aspekte			
<b>Fläche</b>	--	-	<b>0</b>	+
	0 keine betroffenen Aspekte  Es handelt sich um eine regional erhebliche Flächeninanspruchnahme (>3 ha). Die Fläche wirkt nicht besonders multifunktional für verschiedene Schutzgüter. Es sind keine ortsgebundenen Ressourcennutzungen betroffen. In der Summe ist beim Schutzgut Fläche nicht von regional erheblichen Umweltauswirkungen auszugehen.			
<b>Gesamtbew.</b>	sehr konfliktbehaftet		konfliktbehaftet	geeignet
<b>sehr geeignet</b>				
<b>Rechtliche Aspekte</b>				
<b>Natura-2000</b>	!!	!	X	0
	0 keine betroffenen Aspekte			
<b>Artenschutz</b>	A	B	C	
	Hinweise aus dem Beteiligungsverfahren: Fläche stellt ein bedeutsames Fledermausnahrungshabitat dar			
<b>Fachplanung: LEP 2002</b>	!	0		
	! Gebiet mit überdurchschnittlicher Dichte schutzwürdiger Biotope / Artvorkommen (bedeutsam für Freiraumverbund und europäisches Schutzgebietsnetz)			
<b>Umweltprognose</b>				
sehr konfliktbehaftetes Vorbehaltsgebiet:	Konfliktbehaftetes Vorbehaltsgebiet:	Geeignetes Vorbehaltsgebiet:	sehr geeignetes Vorbehaltsgebiet:	
regional besonders erhebliche negative Umweltauswirkung zu erwarten	regional erhebliche negative Umweltauswirkung zu erwarten	regional geringe Umweltauswirkungen zu erwarten	regional sehr geringe bis keine Umweltauswirkungen zu erwarten	
<b>Hinweise für nachgelagerte Planungsebenen</b>				
<b>Allgemeine Hinweise:</b> siehe Umweltbericht Abschnitt 4.5.				
<b>Gebietsspezifische Hinweise:</b> keine				

Änderungen während des Planungsprozesses:														
Bewertungsergebnisse der Ausgangskulisse														
Name	Fläche	Bewertung der Schutzgüter									rechtliche Aspekte			
		ME	KS	LS	TPB	BO	WA	KL	FL	SG gesamt	NA	AS	FP	
PF7	5,5	-	0	0	0	0	0	0	0	0	+	0	C	!
Anpassungen vor der 1. Offenlage des Teilregionalplanentwurfs:														
Es wurden keine Änderungen vorgenommen.														
Umweltprognose nach durchgeführter Vermeidung und Minimierung nachteiliger Auswirkungen:														
sehr konfliktbehaftetes Vorbehaltsgebiet:		Konfliktbehaftetes Vorbehaltsgebiet:			Geeignetes Vorbehaltsgebiet:				sehr geeignetes Vorbehaltsgebiet:					
regional besonders erhebliche negative Umweltauswirkung zu erwarten		regional erhebliche negative Umweltauswirkung zu erwarten			regional geringe Umweltauswirkungen zu erwarten				regional sehr geringe bis keine Umweltauswirkungen zu erwarten					
Änderungen zum Entwurf 2. Offenlage:														
Das Vorbehaltsgebiet (VBG) für Freiflächen-Photovoltaikanlagen wurde auf Grundlage der eingegangenen Anregungen aus den Stellungnahmen bzw. der Abwägungs- und Beschlussvorschläge im Rahmen der Gesamtabwägung zugeschnitten.														
Umweltprognose zum Entwurf 2. Offenlage:														
Siehe Steckbrief														
Änderungen zum Satzungsbeschluss:														
Es wurden keine Änderungen vorgenommen.														
Umweltprognose zum Satzungsbeschluss:														
Siehe Steckbrief														

**PF8**

**PF8 – Eutingen im Gäu (5,6 ha)**

**Gebietsübersicht**

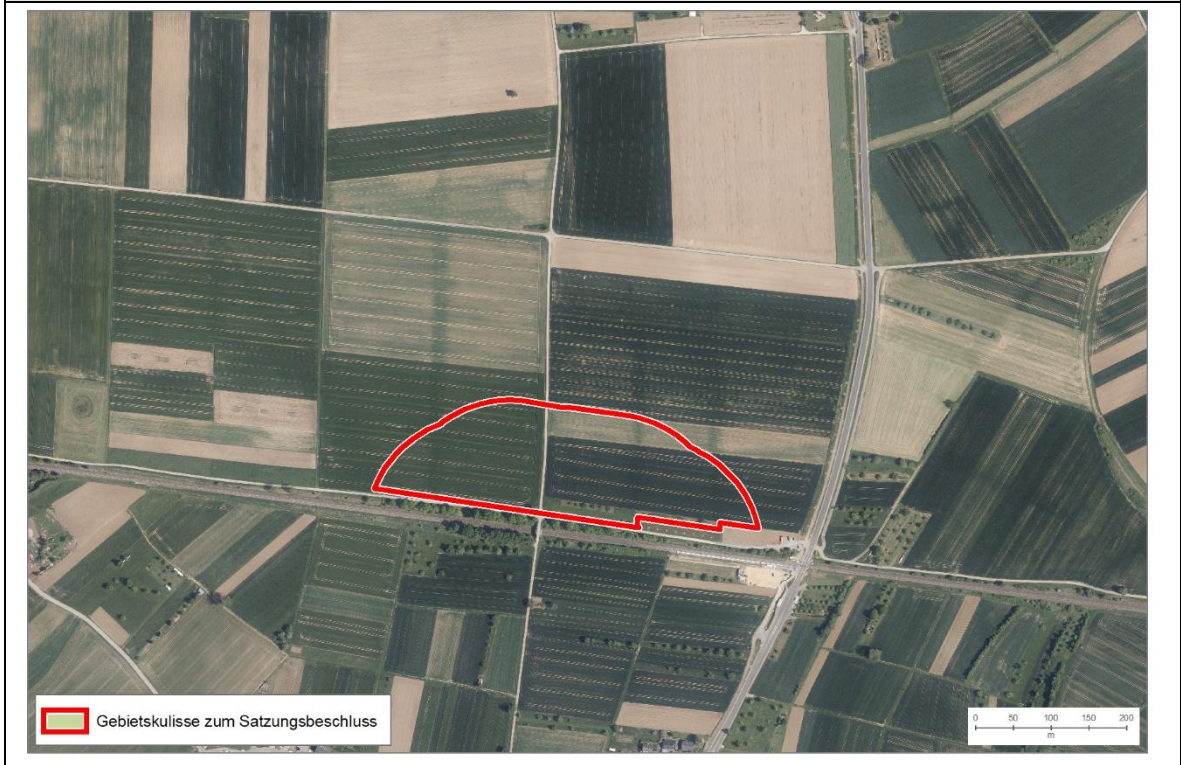


Abbildung 1: Abgrenzung des Vorbehaltsgebiets (VBG) für Freiflächen-Photovoltaikanlagen mit Luftbild.

**Ermittlung und Bewertung der Umweltauswirkungen auf die Schutzgüter**

Schutzgut	Auswirkung der Planung			
<b>Menschen und menschliche Gesundheit</b>	--	-	<b>0</b>	+
	0 keine betroffenen Aspekte			
<b>Kultur- und Sachgüter</b>	--	-	<b>0</b>	+
	0 keine betroffenen Aspekte			
<b>Landschaft</b>	--	-	<b>0</b>	+
	0 keine betroffenen Aspekte			
<b>Tiere, Pflanzen und biologische Vielfalt</b>	--	-	<b>0</b>	+
	0 keine betroffenen Aspekte			
<b>Boden</b>	--	-	<b>0</b>	+
	0 keine betroffenen Aspekte			

PF8 – Eutingen im Gäu (5,6 ha)				
Wasser	--	-	0	+
	0 keine betroffenen Aspekte			
Klima und Luft	--	-	0	+
	0 keine betroffenen Aspekte			
Fläche	--	-	0	+
	-- Besonders bedeutsame Gebiete für die Landwirtschaft ( $\geq 20\%$ )  Es handelt sich um eine regional erhebliche Flächeninanspruchnahme ( $>3$ ha). Die Fläche wirkt nicht besonders multifunktional für verschiedene Schutzgüter. Es sind keine ortsgebundenen Ressourcennutzungen betroffen. Allerdings liegt eine Flächenkonkurrenz mit der Landwirtschaft vor. In der Summe ist von regional erheblichen Umweltauswirkungen auszugehen.			
Gesamtbew.	sehr konfliktbehaftet		konfliktbehaftet	geeignet
sehr geeignet				
<b>Rechtliche Aspekte</b>				
Natura-2000	!!	!	X	0
	0 keine betroffenen Aspekte			
Artenschutz	A	B	C	
	Keine Hinweise auf Betroffenheit von besonders geschützten Arten			
Fachplanung: LEP 2002	!	0		
	0 keine betroffenen Aspekte			
<b>Umweltprognose</b>				
sehr konfliktbehaftetes Vorbehaltsgebiet:	Konfliktbehaftetes Vorbehaltsgebiet:	Geeignetes Vorbehaltsgebiet:	sehr geeignetes Vorbehaltsgebiet:	
regional besonders erhebliche negative Umweltauswirkung zu erwarten	regional erhebliche negative Umweltauswirkung zu erwarten	regional geringe Umweltauswirkungen zu erwarten	regional sehr geringe bis keine Umweltauswirkungen zu erwarten	
<b>Hinweise für nachgelagerte Planungsebenen</b>				
<b>Allgemeine Hinweise:</b> siehe Umweltbericht Abschnitt 4.5. <b>Gebietsspezifische Hinweise:</b> Im VBG liegen folgende Umweltaspekte vor, welche auf nachgelagerter Planungsebene zu berücksichtigen sind: <ul style="list-style-type: none"> <li>Projektgebiet Rebhuhn-Schutzprojekt Landkreis Freudenstadt; bedeutsamen Rebhuhn-Einwanderungskorridor aus den stärker besiedelten Landkreisen Böblingen und Tübingen beachten</li> </ul>				

Änderungen während des Planungsprozesses:													
Bewertungsergebnisse der Ausgangskulisse													
Name	Fläche	Bewertung der Schutzgüter									rechtliche Aspekte		
		ME	KS	LS	TPB	BO	WA	KL	FL	SG gesamt	NA	AS	FP
PF8	24,8	0	-	0	--	0	0	0	--	-	0	C	0
Anpassungen vor der 1. Offenlage des Teilregionalplanentwurfs:													
Ausschluss:													
Schutzgut Tiere, Pflanzen und biologische Vielfalt:													
<ul style="list-style-type: none"> <li>Raumkulisse Vögel der offenen Feldflur</li> </ul>													
Umweltprognose nach durchgeführter Vermeidung und Minimierung nachteiliger Auswirkungen:													
sehr konfliktbehaftetes Vorbehaltsgebiet:		Konfliktbehaftetes Vorbehaltsgebiet:			Geeignetes Vorbehaltsgebiet:				sehr geeignetes Vorbehaltsgebiet:				
regional besonders erhebliche negative Umweltauswirkung zu erwarten		regional erhebliche negative Umweltauswirkung zu erwarten			regional geringe Umweltauswirkungen zu erwarten				regional sehr geringe bis keine Umweltauswirkungen zu erwarten				
Änderungen zum Entwurf 2. Offenlage:													
Das Vorbehaltsgebiet (VBG) für Freiflächen-Photovoltaikanlagen wurde auf Grundlage der eingegangenen Anregungen aus den Stellungnahmen bzw. der Abwägungs- und Beschlussvorschläge im Rahmen der Gesamtabwägung zugeschnitten.													
Umweltprognose zum Entwurf 2. Offenlage:													
Siehe Steckbrief													
Änderungen zum Satzungsbeschluss:													
Es wurden keine Änderungen vorgenommen.													
Umweltprognose zum Satzungsbeschluss:													
Siehe Steckbrief													

PF9

PF9 – Dornstetten/Glaten (11,5 ha) – angepasste Bewertungsmethodik aufgrund von Bestand/Teilbestand/Genehmigten Bebauungsplan

Gebietsübersicht

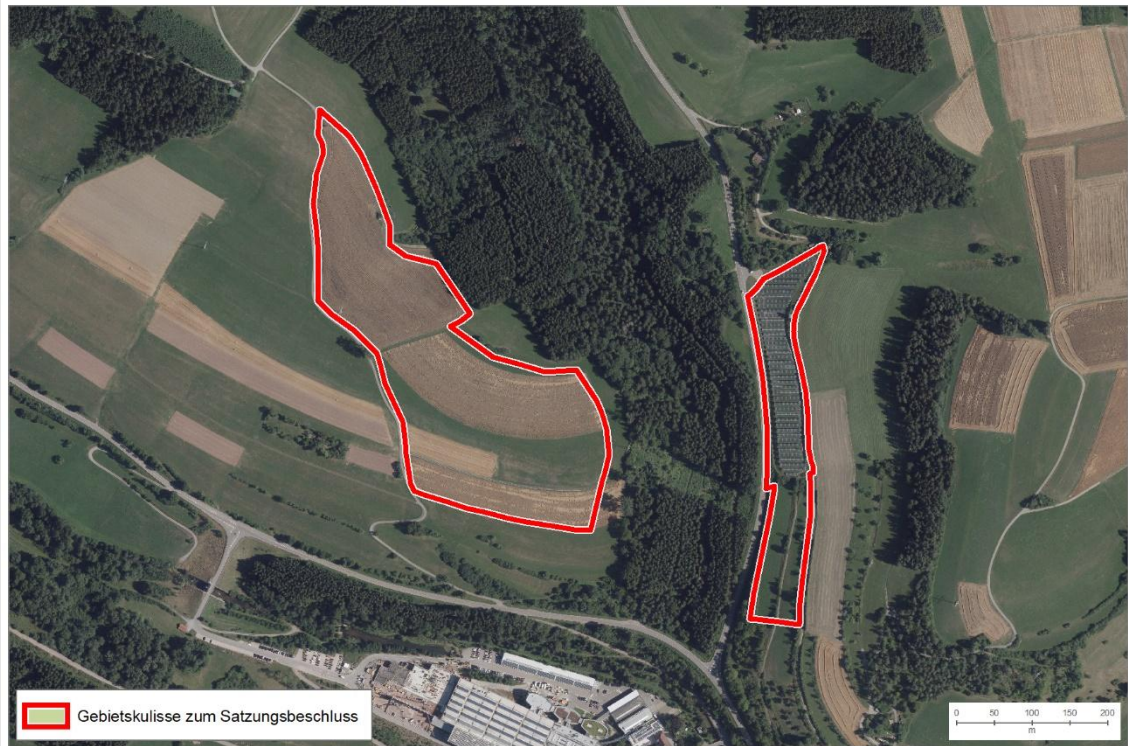


Abbildung 1: Abgrenzung des Vorbehaltsgebiets (VBG) für Freiflächen-Photovoltaikanlagen mit Luftbild.

Ermittlung und Bewertung der Umweltauswirkungen auf die Schutzgüter

Schutzgut	Auswirkung der Planung			
<b>Menschen und menschliche Gesundheit</b>	--	-	<b>0</b>	+
	0 Siedlungsnaher Erholungsraum (<20 % bzw.<3 ha)			
<b>Kultur- und Sachgüter</b>	--	-	<b>0</b>	+
	0 keine betroffenen Aspekte			
<b>Landschaft</b>	<b>--</b>	-	<b>0</b>	+
	-- Landschaftsschutzgebiete ( <i>Ausschlusskriterium</i> )			
	0 Naturpark (<20 % bzw.<3 ha)			
<b>Tiere, Pflanzen und biologische Vielfalt</b>	<b>--</b>	-	<b>0</b>	+
	-- Waldflächen und Gehölz ( <i>Ausschlusskriterium</i> )			
	-- Naturschutzgebiet inkl. 200m Vorsorgeabstand ( <i>Ausschlusskriterium</i> )			
	-- FFH-Mähwiesen ( <i>Ausschlusskriterium</i> )			
	-- Kernflächen und Kernräume Landesweiter Biotopverbund ( <i>Ausschlusskriterium</i> )			
- Potenzialflächen in regionaler Biotopverbundachse inkl. 500m Puffer (>3 ha)				

PF9 – Dornstetten/Glatten (11,5 ha) – angepasste Bewertungsmethodik aufgrund von Bestand/Teilbestand/Genehmigten Bebauungsplan				
	0 Offenlandbiotopkartierung (<3 ha)			
<b>Boden</b>	--	-	<b>0</b>	+
	0 keine betroffenen Aspekte			
<b>Wasser</b>	--	-	<b>0</b>	+
	0 keine betroffenen Aspekte			
<b>Klima und Luft</b>	--	-	<b>0</b>	+
	A Kaltluftleitbahn/Kaltluftvolumenstrom			
<b>Fläche</b>	--	-	<b>0</b>	+
	Es handelt sich um eine regional erhebliche Flächeninanspruchnahme (>3 ha). Zudem ist es eins der größeren VBG der Flächenkulisse. Die Fläche wirkt multifunktional für die Schutzgüter Landschaft und Tiere, Pflanzen und biologische Vielfalt. Es liegt eine Flächenkonkurrenz mit dem Naturschutz (Potenzialflächen in regionaler Biotopverbundachse inkl. 500m Puffer) vor. Zugleich handelt es sich in Teilen um einen Bestandspark. Mit der regionalplanerischen Flächensicherung geht keine Veränderung der Flächennutzung in diesem Bereich einher, weshalb für das Schutzgut Fläche nicht von regional erheblichen Umweltauswirkungen auszugehen ist in diesem Bereich. In der Summe ist für das Schutzgut Fläche von regional bedeutsamen Umweltauswirkungen auszugehen.			
<b>Gesamtbew.</b>	sehr konfliktbehaftet		<b>konfliktbehaftet</b>	geeignet
<b>Rechtliche Aspekte</b>				
<b>Natura-2000</b>	!!	!	<b>X</b>	0
	FFH-Gebiet Freudenstädter Heckengäu: <ul style="list-style-type: none"> <li>- VBG im 200 m Umfeld zu FFH-Lebensraumtypen von Zielarten der Feldvogelfauna weitgehend offener Acker- bzw. Grünlandgebiete: Magere Flachland-Mähwiesen</li> <li>- VBG im 200 m Umfeld zu sonstigen Lebensraumtypen: Submediterrane Halbtrockenrasen (Mesobromion) [EG] in der östliche Teilfläche</li> <li>- VBG im 200 m Umfeld zu sonstigen FFH-Lebensstätten: Bechsteinfledermaus, Großes Mausohr und Wimperfledermaus</li> </ul>			
<b>Artenschutz</b>	A	B	<b>C</b>	
	Keine Hinweise auf Betroffenheit von besonders geschützten Arten			
<b>Fachplanung: LEP 2002</b>	!	<b>0</b>		
	0 keine betroffenen Aspekte			
<b>Umweltprognose</b>				
sehr konfliktbehaftetes Vorbehaltsgebiet:  regional besonders erhebliche negative Umweltauswirkung zu erwarten	<b>Konfliktbehaftetes Vorbehaltsgebiet (Natura-2000 Verträglichkeitsprüfung auf nachgelagerter Ebene notwendig, Konfliktlösung zu erwarten):</b>		Geeignetes Vorbehaltsgebiet:  regional geringe Umweltauswirkungen zu erwarten	sehr geeignetes Vorbehaltsgebiet:  regional sehr geringe bis keine Umweltauswirkungen zu erwarten

PF9 – Dornstetten/Glatten (11,5 ha) – angepasste Bewertungsmethodik aufgrund von Bestand/Teilbestand/Genehmigten Bebauungsplan			
	regional erhebliche negative Umweltauswirkung zu erwarten		
Hinweise für nachgelagerte Planungsebenen			
<p><b>Allgemeine Hinweise:</b> siehe Umweltbericht Abschnitt 4.5.</p> <p><b>Gebietsspezifische Hinweise:</b> Im VBG liegen folgende Umweltaspekte vor, welche auf nachgelagerter Planungsebene zu berücksichtigen sind:</p> <ul style="list-style-type: none"> <li>• Bei einer Erweiterung der Anlage in VBG PF9 sind baubedingte Beeinträchtigungen (Lärm, Staub, ...) auf die Schutzgüter des nahegelegenen NSGs zu prüfen und ggf. Vermeidungs- und Minderungsmaßnahmen umzusetzen. Sollten Schutzgüter des NSGs durch Eingriffsvorhaben betroffen sein, muss eine Befreiung von der NSG-Verordnung bei der Höheren Naturschutzbehörde beantragt werden.</li> <li>• Gesetzlich geschützte Biotope</li> <li>• FFH-Mähwiesen</li> </ul>			

Änderungen während des Planungsprozesses:													
Bewertungsergebnisse der Ausgangskulisse													
Name	Fläche	Bewertung der Schutzgüter									rechtliche Aspekte		
		ME	KS	LS	TPB	BO	WA	KL	FL	SG gesamt	NA	AS	FP
PF9	10,2	--	0	--	--	0	0	0	0	--	X	C	0
Anpassungen vor der 1. Offenlage des Teilregionalplanentwurfs:													
Es wurden keine Änderungen vorgenommen.													
Umweltprognose nach durchgeführter Vermeidung und Minimierung nachteiliger Auswirkungen:													
sehr konfliktbehaftetes Vorbehaltsgebiet: (Natura 2000-Verträglichkeitsprüfung notwendig, Konfliktlösung zu erwarten):  regional besonders erhebliche negative Umweltauswirkung zu erwarten	Konfliktbehaftetes Vorbehaltsgebiet:  regional erhebliche negative Umweltauswirkung zu erwarten			Geeignetes Vorbehaltsgebiet:  regional geringe Umweltauswirkungen zu erwarten				sehr geeignetes Vorbehaltsgebiet:  regional sehr geringe bis keine Umweltauswirkungen zu erwarten					

<b>Änderungen zum Entwurf 2. Offenlage:</b>
Das Vorbehaltsgebiet (VBG) für Freiflächen-Photovoltaikanlagen wurde auf Grundlage der eingegangenen Anregungen aus den Stellungnahmen bzw. der Abwägungs- und Beschlussvorschläge im Rahmen der Gesamtabwägung erweitert.
<b>Umweltprognose zum Entwurf 2. Offenlage:</b>
Siehe Steckbrief
<b>Änderungen zum Satzungsbeschluss:</b>
Es wurden keine Änderungen vorgenommen.
<b>Umweltprognose zum Satzungsbeschluss:</b>
Siehe Steckbrief

**PF10 – WIRD ZUR 1. OFFENLAGE NICHT WEITERVERFOLGT**

**PF10 (5,1 ha)**  
**Gebietsübersicht**

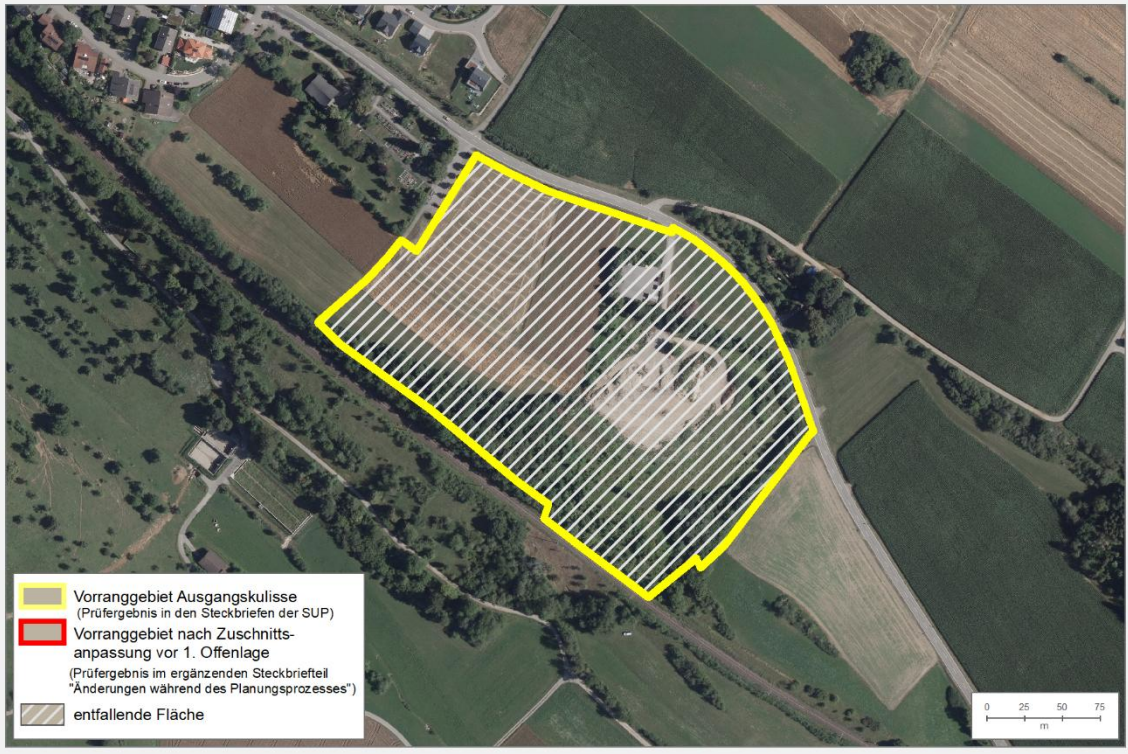


Abbildung 1: Abgrenzung des Vorbehaltsgebiets (VBG) für Freiflächen-Photovoltaikanlagen mit Luftbild.

**Ermittlung und Bewertung der Umweltauswirkungen auf die Schutzgüter**

Schutzgut	Auswirkung der Planung			
<b>Menschen und menschliche Gesundheit</b>	--	-	0	+
	-- Wohnbauflächen, Mischbauflächen, Gewerbeflächen, Sonderbauflächen (ohne Solar), Gemeinbedarfsflächen, Sonstige raumbedeutsame Darstellungen der FNPs ( <i>Ausschlusskriterium</i> ) -- Flächen für Aufschüttungen und Abgrabungen 0 Blendwirkung (Wohnbaufläche in nördlicher Richtung)			
<b>Kultur- und Sachgüter</b>	--	-	0	+
	- Bau- und Nutzungsrelikte: Grünland (<3 ha)			
<b>Landschaft</b>	--	-	0	+
	0 keine betroffenen Aspekte			
<b>Tiere, Pflanzen und biologische Vielfalt</b>	--	-	0	+
	-- Waldflächen und Gehölz ( <i>Ausschlusskriterium</i> ) -- Kernflächen und Kernräume Landesweiter Biotopverbund ( <i>Ausschlusskriterium</i> ) 0 Potenzialflächen in regionaler Biotopverbundachse inkl. 500m Puffer (<3 ha)			

<b>PF10 (5,1 ha)</b>				
<b>Boden</b>	--	-	<b>0</b>	+
	0 keine betroffenen Aspekte			
<b>Wasser</b>	--	-	<b>0</b>	+
	0 keine betroffenen Aspekte			
<b>Klima und Luft</b>	--	-	<b>0</b>	+
	0 keine betroffenen Aspekte			
<b>Fläche</b>	--	-	<b>0</b>	+
	0 keine betroffenen Aspekte			
<b>Gesamtbew.</b>	sehr konfliktbehaftet		<b>konfliktbehaftet</b>	geeignet
<b>Rechtliche Aspekte</b>				
<b>Natura-2000</b>	!!	!	<b>X</b>	0
	FFH-Gebiet Freudenstädter Heckengäu: - VBG im 200 m Umfeld zu FFH-Lebensraumtypen von Zielarten der Feldvogelfauna weitgehend offener Acker- bzw. Grünlandgebiete: Magere Flachland-Mähwiesen - VBG im 200 m Umfeld zu sonstigen Lebensraumtypen: Submediterrane Halbtrockenrasen (Mesobromion) [EG] - VBG im 200 m Umfeld zu sonstigen FFH-Lebensstätten: Bechsteinfledermaus, Großes Mausohr und Wimperfledermaus			
<b>Artenschutz</b>	A	B	C	
	Keine Hinweise auf Betroffenheit von besonders geschützten Arten			
<b>Fachplanung: LEP 2002</b>	!	0		
	! Gebiet mit überdurchschnittlicher Dichte schutzwürdiger Biotope / Artvorkommen (bedeutsam für Freiraumverbund und europäisches Schutzgebietsnetz)			
<b>Umweltprognose</b>				
sehr konfliktbehaftetes Vorbehaltsgebiet:  regional besonders erhebliche negative Umweltauswirkung zu erwarten	<b>Konfliktbehaftetes Vorbehaltsgebiet (Natura 2000-Verträglichkeitsprüfung notwendig, Konfliktlösung zu erwarten):</b>  regional erhebliche negative Umweltauswirkung zu erwarten		Geeignetes Vorbehaltsgebiet:  regional geringe Umweltauswirkungen zu erwarten	sehr geeignetes Vorbehaltsgebiet:  regional sehr geringe bis keine Umweltauswirkungen zu erwarten
<b>Hinweise für nachgelagerte Planungsebenen</b>				
<b>Allgemeine Hinweise:</b> siehe Umweltbericht Abschnitt 4.5.				
<b>Gebietsspezifische Hinweise:</b> Im VBG liegen folgende Umweltaspekte vor, welche auf nachgelagerter Planungsebene zu berücksichtigen sind:				

**PF10 (5,1 ha)**

- Kaltluftvolumenstrom (sehr hoch)
- Schutzfunktion der Grundwasserüberdeckung sehr gering und/oder gering

**Änderungen während des Planungsprozesses:****Bewertungsergebnisse der Ausgangskulisse**

Siehe Steckbrief

**Anpassungen vor der 1. Offenlage des Teilregionalplanentwurfs:**

Dieses Vorbehaltsgebiet (VBG) für Freiflächen-Photovoltaikanlagen wird nicht weiterverfolgt.

**PF11**

**PF11 – Horb am Neckar (3,2 ha)**

**Gebietsübersicht**

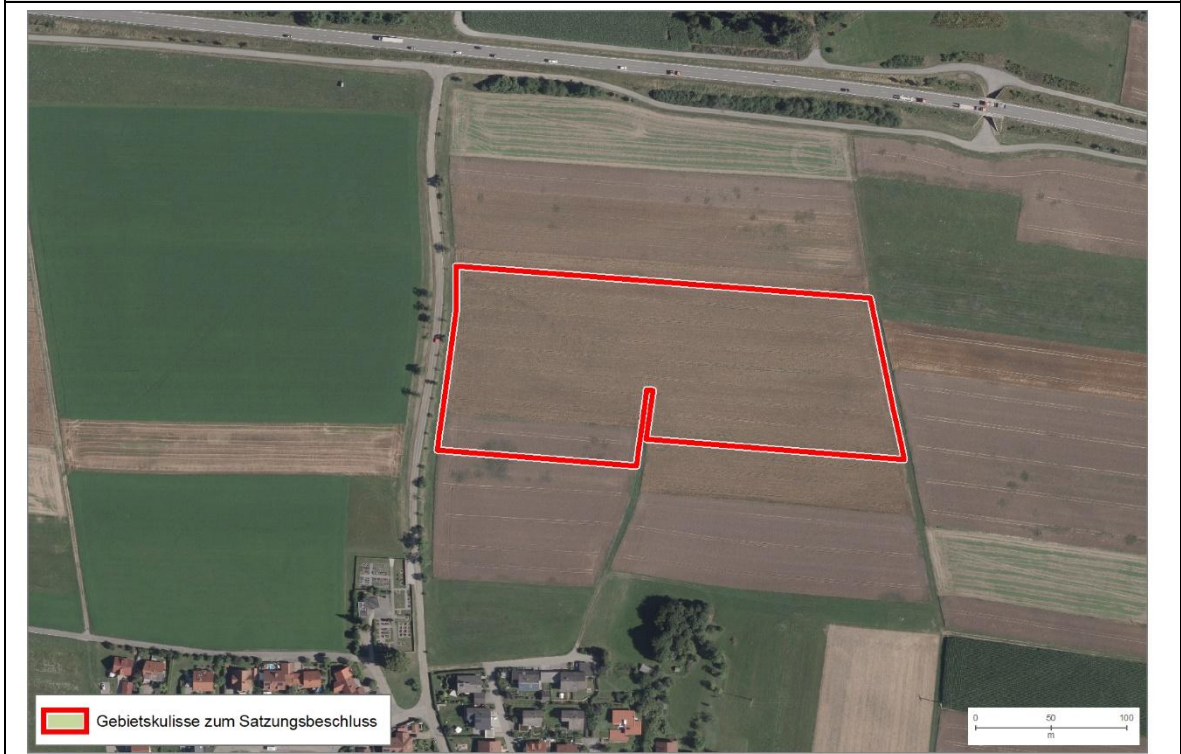


Abbildung 1: Abgrenzung des Vorbehaltsgebiets (VBG) für Freiflächen-Photovoltaikanlagen mit Luftbild.

**Ermittlung und Bewertung der Umweltauswirkungen auf die Schutzgüter**

Schutzgut	Auswirkung der Planung			
<b>Menschen und menschliche Gesundheit</b>	--	-	<b>0</b>	+
	0 keine betroffenen Aspekte			
<b>Kultur- und Sachgüter</b>	--	-	<b>0</b>	+
	0 keine betroffenen Aspekte			
<b>Landschaft</b>	--	-	<b>0</b>	+
	0 Naturpark (<20 % bzw. <3 ha)			
<b>Tiere, Pflanzen und biologische Vielfalt</b>	--	-	<b>0</b>	+
	- Potenzialflächen in regionaler Biotopverbundachse inkl. 500m Puffer (≥3 ha)			
<b>Boden</b>	--	-	<b>0</b>	+
	0 keine betroffenen Aspekte			

PF11 – Horb am Neckar (3,2 ha)				
Wasser	--	-	0	+
	A Schutzfunktion der Grundwasserüberdeckung sehr gering und gering			
Klima und Luft	--	-	0	+
	0 keine betroffenen Aspekte			
Fläche	--	-	0	+
	Es handelt sich um eine regional erhebliche Flächeninanspruchnahme (>3 ha). Die Fläche wirkt nicht besonders multifunktional für verschiedene Schutzgüter. Es sind keine ortsgebundenen Ressourcennutzungen betroffen. Allerdings liegt eine Flächenkonkurrenz mit dem Naturschutz vor (Potenzialflächen in regionaler Biotopverbundachse inkl. 500m Puffer). In der Summe ist beim Schutzgut Fläche von regional erheblichen Umweltauswirkungen auszugehen.			
Gesamtbew.	sehr konfliktbehaftet		konfliktbehaftet	geeignet
<b>Rechtliche Aspekte</b>				
Natura-2000	!!	!	X	0
	Keine betroffenen Aspekte			
Artenschutz	A	B	C	
	Keine Hinweise auf Betroffenheit von besonders geschützten Arten			
Fachplanung: LEP 2002	!	0		
	! Gebiet mit überdurchschnittlicher Dichte schutzwürdiger Biotope / Artvorkommen (bedeutsam für Freiraumverbund und europäisches Schutzgebietsnetz)			
<b>Umweltprognose</b>				
sehr konfliktbehaftetes Vorbehaltsgebiet (Natura 2000-Verträglichkeitsprüfung notwendig, Konfliktlösung unklar):  regional besonders erhebliche negative Umweltauswirkung zu erwarten	Konfliktbehaftetes Vorbehaltsgebiet:  regional erhebliche negative Umweltauswirkung zu erwarten	Geeignetes Vorbehaltsgebiet:  regional geringe Umweltauswirkungen zu erwarten	sehr geeignetes Vorbehaltsgebiet:  regional sehr geringe bis keine Umweltauswirkungen zu erwarten	
<b>Hinweise für nachgelagerte Planungsebenen</b>				
<b>Allgemeine Hinweise:</b> siehe Umweltbericht Abschnitt 4.5.				
<b>Gebietsspezifische Hinweise:</b> keine				

Änderungen während des Planungsprozesses:													
Bewertungsergebnisse der Ausgangskulisse													
Name	Fläche	Bewertung der Schutzgüter									rechtliche Aspekte		
		ME	KS	LS	TPB	BO	WA	KL	FL	SG gesamt	NA	AS	FP
PF11	17,1	--	-	-	--	0	0	0	0	-	!!	C	!
Anpassungen vor der 1. Offenlage des Teilregionalplanentwurfs:													
<p><u>Ausschluss:</u></p> <p><b>Schutzgut Mensch:</b></p> <ul style="list-style-type: none"> <li>Verkehrsflächen, Bahnanlagen, Segelflugplätze, Hafen, Fläche für Wasserwirtschaft, Windkraft Bestand</li> </ul> <p><b>Schutzgut Tiere, Pflanzen und biologische Vielfalt:</b></p> <ul style="list-style-type: none"> <li>FFH-Mähwiesen</li> <li>Kernflächen und Kernräume Landesweiter Biotopverbund</li> <li>Kernräume Regionaler Biotopverbund</li> </ul> <p>Die vorgenommenen Änderungen richteten sich nach einer Auswahl der betroffenen Kriterien. Dies hatte zur Folge, dass folgende betroffene Kriterien de facto ausgeschlossen wurden:</p> <p><b>Schutzgut Mensch:</b></p> <ul style="list-style-type: none"> <li>Freizeit- und Erholungseinrichtungen (Deutsche Alleenstraße)</li> <li>Blendwirkung (Wohnbau-, Mischbau-, und Gemeinbedarfsfläche in nördlicher und südlicher Richtung)</li> </ul> <p><b>Schutzgut Kultur- und Sachgüter:</b></p> <ul style="list-style-type: none"> <li>Bau- und Nutzungsrelikte: Grünland</li> </ul> <p><b>Schutzgut Landschaft:</b></p> <ul style="list-style-type: none"> <li>Landschaften mit besonderer Eigenart</li> </ul>													
Umweltprognose nach durchgeführter Vermeidung und Minimierung nachteiliger Auswirkungen:													
sehr konfliktbehaftetes Vorbehaltsgebiet:		Konfliktbehaftetes Vorbehaltsgebiet:			Geeignetes Vorbehaltsgebiet:				sehr geeignetes Vorbehaltsgebiet:				
regional besonders erhebliche negative Umweltauswirkung zu erwarten		regional erhebliche negative Umweltauswirkung zu erwarten			regional geringe Umweltauswirkungen zu erwarten				regional sehr geringe bis keine Umweltauswirkungen zu erwarten				
Änderungen zum Entwurf 2. Offenlage:													
Es wurden keine Änderungen vorgenommen.													
Umweltprognose zum Entwurf 2. Offenlage:													
Siehe Steckbrief													
Änderungen zum Satzungsbeschluss:													
Es wurden keine Änderungen vorgenommen.													
Umweltprognose zum Satzungsbeschluss:													
Siehe Steckbrief													

PF12

**PF12 – Eutingen im Gäu (15,0 ha) – angepasste Bewertungsmethodik aufgrund von Bestand/Teilbestand/ Genehmigten Bebauungsplan**

**Gebietsübersicht**

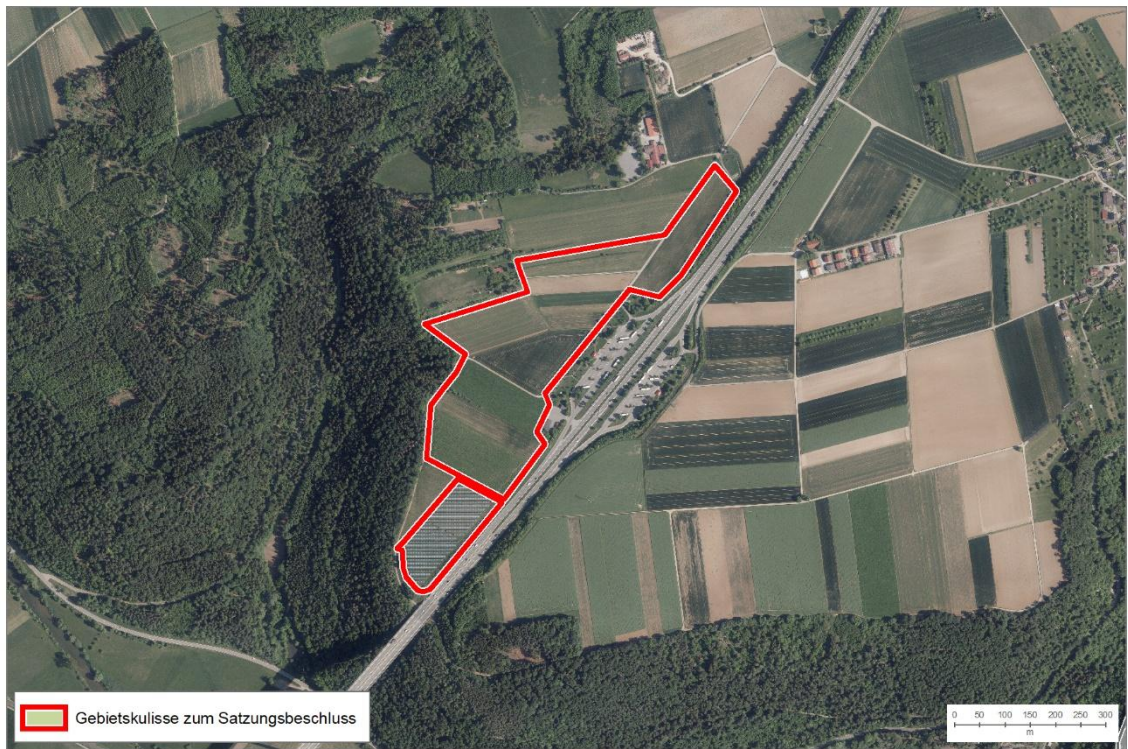


Abbildung 1: Abgrenzung des Vorbehaltsgebiets (VBG) für Freiflächen-Photovoltaikanlagen mit Luftbild.

**Ermittlung und Bewertung der Umweltauswirkungen auf die Schutzgüter**

Schutzgut	Auswirkung der Planung			
<b>Menschen und menschliche Gesundheit</b>	--	-	<b>0</b>	+
	0 keine betroffenen Aspekte			
<b>Kultur- und Sachgüter</b>	--	-	<b>0</b>	+
	0 keine betroffenen Aspekte			
<b>Landschaft</b>	--	-	<b>0</b>	+
	-- Landschaftsschutzgebiete ( <i>Ausschlusskriterium</i> ) → LSG im Bereich des Bestandssolarpark, keine Bewertungsrelevanz, da keine Veränderung zum Ausgangszustand			
<b>Tiere, Pflanzen und biologische Vielfalt</b>	<b>--</b>	-	<b>0</b>	+
	-- Waldflächen und Gehölz ( <i>Ausschlusskriterium</i> ) -- Regionaler Wildtierkorridor inkl. 500m Puffer (≥20 %) - Potenzialflächen in regionaler Biotopverbundachse inkl. 500m Puffer (>3 ha) 0 Offenlandbiotopkartierung (<3 ha)			

PF12 – Eutingen im Gäu (15,0 ha) – angepasste Bewertungsmethodik aufgrund von Bestand/Teilbestand/ Genehmigten Bebauungsplan				
<b>Boden</b>	--	-	<b>0</b>	+
	0 keine betroffenen Aspekte			
<b>Wasser</b>	--	-	<b>0</b>	+
	A Schutzfunktion der Grundwasserüberdeckung sehr gering und gering			
<b>Klima und Luft</b>	--	-	<b>0</b>	+
	A Kaltluftleitbahn/Kaltluftvolumenstrom			
<b>Fläche</b>	--	-	<b>0</b>	+
	<p>-- Besonders bedeutsame Gebiete für die Landwirtschaft (<math>\geq 20\%</math>)</p> <p>Es handelt sich um eine regional erhebliche Flächeninanspruchnahme. In der südlichen Teilfläche ist ein Bestandspark vorhanden. Mit der regionalplanerischen Flächensicherung geht in diesem Bereich keine Veränderung der Flächennutzung einher, weshalb für das Schutzgut Fläche nicht von regional erheblichen Umweltauswirkungen auszugehen ist. Allerdings liegt in der Fläche außerhalb des Bestandspark eine gewisse Flächenkonkurrenz mit der Landwirtschaft vor. Dort ist in der Summe deshalb von regional erheblichen Umweltauswirkungen auszugehen.</p>			
<b>Gesamtbew.</b>	sehr konfliktbehaftet		<b>konfliktbehaftet</b>	geeignet
<b>Rechtliche Aspekte</b>				
<b>Natura-2000</b>	!!	!	X	0
	0 keine betroffenen Aspekte			
<b>Artenschutz</b>	A	B	C	
	Keine Hinweise auf Betroffenheit von besonders geschützten Arten			
<b>Fachplanung: LEP 2002</b>	!	0		
	0 keine betroffenen Aspekte			
<b>Umweltprognose</b>				
sehr konfliktbehaftetes Vorbehaltsgebiet:	<b>Konfliktbehaftetes Vorbehaltsgebiet:</b>		Geeignetes Vorbehaltsgebiet:	sehr geeignetes Vorbehaltsgebiet:
regional besonders erhebliche negative Umweltauswirkung zu erwarten	regional erhebliche negative Umweltauswirkung zu erwarten		regional geringe Umweltauswirkungen zu erwarten	regional sehr geringe bis keine Umweltauswirkungen zu erwarten
<b>Hinweise für nachgelagerte Planungsebenen</b>				
<p><b>Allgemeine Hinweise:</b> siehe Umweltbericht Abschnitt 4.5.</p> <p><b>Gebietsspezifische Hinweise:</b> Im VBG liegen folgende Umweltaspekte vor, welche auf nachgelagerter Planungsebene zu berücksichtigen sind:</p> <ul style="list-style-type: none"> <li>• Gesetzlich geschützte Biotope</li> </ul>				

Änderungen während des Planungsprozesses:													
Bewertungsergebnisse der Ausgangskulisse													
Name	Fläche	Bewertung der Schutzgüter									rechtliche Aspekte		
		ME	KS	LS	TPB	BO	WA	KL	FL	SG gesamt	NA	AS	FP
PF12	15,0	--	0	--	-	0	0	0	-	-	0	C	0
Anpassungen vor der 1. Offenlage des Teilregionalplanentwurfs:													
Es wurden keine Änderungen vorgenommen.													
Umweltprognose nach durchgeführter Vermeidung und Minimierung nachteiliger Auswirkungen:													
sehr konfliktbehaftetes Vorbehaltsgebiet:		Konfliktbehaftetes Vorbehaltsgebiet:				Geeignetes Vorbehaltsgebiet:				sehr geeignetes Vorbehaltsgebiet:			
regional besonders erhebliche negative Umweltauswirkung zu erwarten		regional erhebliche negative Umweltauswirkung zu erwarten				regional geringe Umweltauswirkungen zu erwarten				regional sehr geringe bis keine Umweltauswirkungen zu erwarten			
Änderungen zum Entwurf 2. Offenlage:													
Es wurden keine Änderungen vorgenommen.													
Umweltprognose zum Entwurf 2. Offenlage:													
Siehe Steckbrief													
Änderungen zum Satzungsbeschluss:													
Es wurden keine Änderungen vorgenommen.													
Umweltprognose zum Satzungsbeschluss:													
Siehe Steckbrief													

**PF13**

**PF13 – Glatten (1,8 ha) – angepasste Bewertungsmethodik aufgrund von Bestand/Teilbestand/  
Genehmigten Bebauungsplan**

**Gebietsübersicht**



Abbildung 1: Abgrenzung des Vorbehaltsgebiets (VBG) für Freiflächen-Photovoltaikanlagen mit Luftbild.

**Ermittlung und Bewertung der Umweltauswirkungen auf die Schutzgüter**

Schutzgut	Auswirkung der Planung			
<b>Menschen und menschliche Gesundheit</b>	--	-	0	+
	-- Flächen für Aufschüttungen und Abgrabungen → im Bereich des Bestandssolarparks, keine Bewertungsrelevanz, da keine Änderung des Ausgangszustands 0 Siedlungsnaher Erholungsraum (<20 % bzw.<3 ha)			
<b>Kultur- und Sachgüter</b>	--	-	0	+
	0 keine betroffenen Aspekte			
<b>Landschaft</b>	--	-	0	+
	-- Landschaftsschutzgebiete ( <i>Ausschlusskriterium</i> ) → LSG im Bereich des Bestandssolarparks, keine Bewertungsrelevanz, da keine Änderung des Ausgangszustands 0 Naturpark (<20 % bzw.<3 ha)			

PF13 – Glatten (1,8 ha) – angepasste Bewertungsmethodik aufgrund von Bestand/Teilbestand/ Genehmigten Bebauungsplan				
Tiere, Pflanzen und biologische Vielfalt	--	-	0	+
	0 Potenzialflächen in regionaler Biotopverbundachse inkl. 500m Puffer (<3 ha)			
Boden	--	-	0	+
	A Geotope			
Wasser	--	-	0	+
	0 keine betroffenen Aspekte			
Klima und Luft	--	-	0	+
	0 keine betroffenen Aspekte			
Fläche	--	-	0	+
	Es handelt sich um einen Bestandspark. Mit der regionalplanerischen Flächensicherung geht keine Veränderung der Flächennutzung einher, weshalb für das Schutzgut Fläche nicht von regional erheblichen Umweltauswirkungen auszugehen ist.			
Gesamtbew.	sehr konfliktbehaftet		konfliktbehaftet	geeignet
sehr geeignet				
Rechtliche Aspekte				
Natura-2000	!!	!	X	0
	FFH-Gebiet Freudenstädter Heckengäu: - VBG im 200 m Umfeld zu FFH-Lebensraumtypen von Zielarten der Feldvogelfauna weitgehend offener Acker- bzw. Grünlandgebiete: Magere Flachland-Mähwiesen - VBG im 200 m Umfeld zu sonstigen FFH-Lebensstätten: Bechsteinfledermaus, Großes Mausohr und Wimperfledermaus			
Artenschutz	A	B	C	
	Keine Hinweise auf Betroffenheit von besonders geschützten Arten			
Fachplanung: LEP 2002	!	0		
	0 keine betroffenen Aspekte			
Umweltprognose				
sehr konfliktbehaftetes Vorbehaltsgebiet:	Konfliktbehaftetes Vorbehaltsgebiet:	Geeignetes Vorbehaltsgebiet:	sehr geeignetes Vorbehaltsgebiet (Natura-2000 Verträglichkeitsprüfung auf nachgelagerter Ebene notwendig, Konfliktlösung zu erwarten):	
regional besonders erhebliche negative Umweltauswirkung zu erwarten	regional erhebliche negative Umweltauswirkung zu erwarten	regional geringe Umweltauswirkungen zu erwarten	regional sehr geringe bis keine Umweltauswirkungen zu erwarten	

<b>PF13 – Glatten (1,8 ha) – angepasste Bewertungsmethodik aufgrund von Bestand/Teilbestand/ Genehmigten Bebauungsplan</b>
<b>Hinweise für nachgelagerte Planungsebenen</b>
<b>Allgemeine Hinweise:</b> siehe Umweltbericht Abschnitt 4.5. <b>Gebietsspezifische Hinweise:</b> keine

<b>Änderungen während des Planungsprozesses:</b>														
<b>Bewertungsergebnisse der Ausgangskulisse</b>														
Name	Fläche	Bewertung der Schutzgüter									rechtliche Aspekte			
		ME	KS	LS	TPB	BO	WA	KL	FL	SG gesamt	NA	AS	FP	
PF13	1,8	--	0	--	0	0	0	0	0	0	-	X	C	0
<b>Anpassungen vor der 1. Offenlage des Teilregionalplanentwurfs:</b>														
Es wurden keine Änderungen vorgenommen.														
<b>Umweltprognose nach durchgeführter Vermeidung und Minimierung nachteiliger Auswirkungen:</b>														
sehr konfliktbehaftetes Vorbehaltsgebiet:  regional besonders erhebliche negative Umweltauswirkung zu erwarten	Konfliktbehaftetes Vorbehaltsgebiet (Natura 2000- Verträglichkeitsprüfung notwendig, Konfliktlösung zu erwarten):  regional erhebliche negative Umweltauswirkung zu erwarten			Geeignetes Vorbehaltsgebiet:  regional geringe Umweltauswirkungen zu erwarten				sehr geeignetes Vorbehaltsgebiet:  regional sehr geringe bis keine Umweltauswirkungen zu erwarten						
<b>Änderungen zum Entwurf 2. Offenlage:</b>														
Es wurden keine Änderungen vorgenommen.														
<b>Umweltprognose zum Entwurf 2. Offenlage:</b>														
Siehe Steckbrief														
<b>Änderungen zum Satzungsbeschluss:</b>														
Es wurden keine Änderungen vorgenommen.														
<b>Umweltprognose zum Satzungsbeschluss:</b>														
Siehe Steckbrief														

PF14

**PF14 – Horb am Neckar (6,4 ha) – angepasste Bewertungsmethodik aufgrund von Bestand/Teilbestand/ Genehmigten Bebauungsplan**

**Gebietsübersicht**

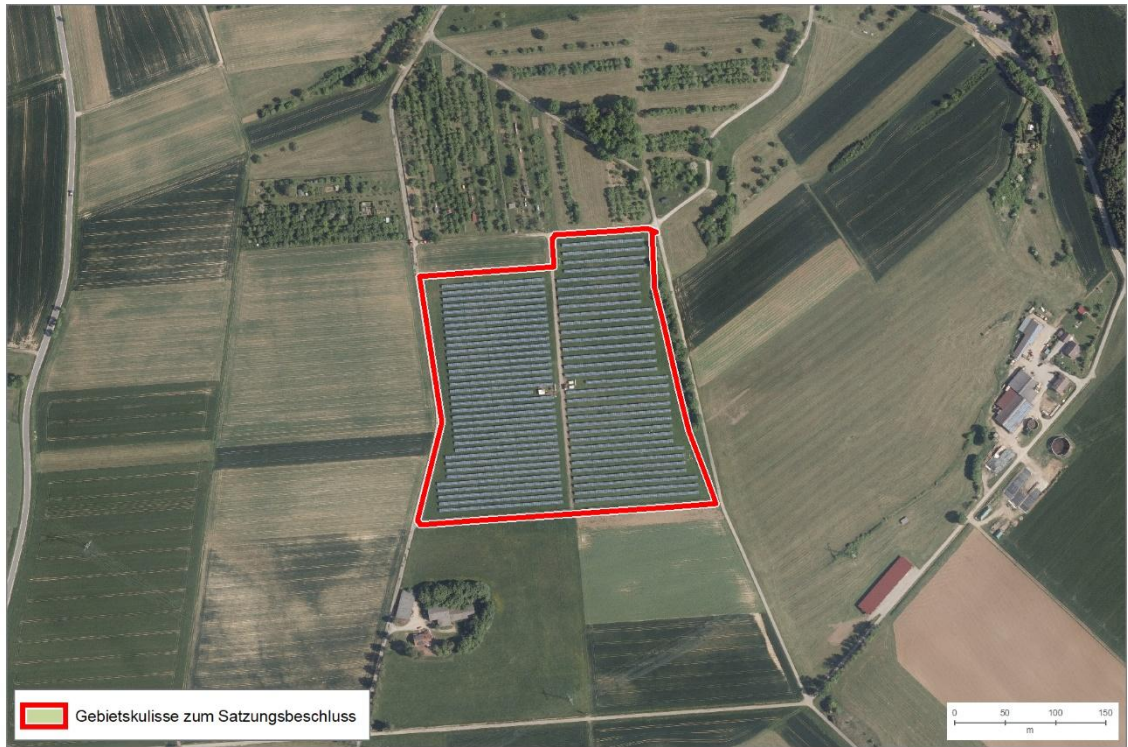


Abbildung 1: Abgrenzung des Vorbehaltsgebiets (VBG) für Freiflächen-Photovoltaikanlagen mit Luftbild.

**Ermittlung und Bewertung der Umweltauswirkungen auf die Schutzgüter**

Schutzgut	Auswirkung der Planung			
<b>Menschen und menschliche Gesundheit</b>	--	-	<b>0</b>	+
	0 keine betroffenen Aspekte			
<b>Kultur- und Sachgüter</b>	--	-	<b>0</b>	+
	0 keine betroffenen Aspekte			
<b>Landschaft</b>	--	-	<b>0</b>	+
	0 Naturpark (<20 % bzw. <3 ha)			
<b>Tiere, Pflanzen und biologische Vielfalt</b>	--	-	<b>0</b>	+
	-- Raumkulisse Vögel der offenen Feldflur ( <i>Ausschlusskriterium</i> ) → Bestandssolarpark, keine Bewertungsrelevanz, da keine Veränderung zum Ausgangszustand			
<b>Boden</b>	--	-	<b>0</b>	+
	0 keine betroffenen Aspekte			

<b>PF14 – Horb am Neckar (6,4 ha) – angepasste Bewertungsmethodik aufgrund von Bestand/Teilbestand/ Genehmigten Bebauungsplan</b>				
<b>Wasser</b>	--	-	<b>0</b>	+
A Schutzfunktion der Grundwasserüberdeckung sehr gering und gering				
<b>Klima und Luft</b>	--	-	<b>0</b>	+
A Kaltluftleitbahn/Kaltluftvolumenstrom				
<b>Fläche</b>	--	-	<b>0</b>	+
Es handelt sich um einen Bestandspark. Mit der regionalplanerischen Flächensicherung geht keine Veränderung der Flächennutzung einher, weshalb für das Schutzgut Fläche nicht von regional erheblichen Umweltauswirkungen auszugehen ist.				
<b>Gesamtbew.</b>	sehr konfliktbehaftet		konfliktbehaftet	geeignet
<b>sehr geeignet</b>				
<b>Rechtliche Aspekte</b>				
<b>Natura-2000</b>	!!	!	X	0
0 keine betroffenen Aspekte				
<b>Artenschutz</b>	A	B	C	
Keine Hinweise auf Betroffenheit von besonders geschützten Arten				
<b>Fachplanung: LEP 2002</b>	!	0		
0 keine betroffenen Aspekte				
<b>Umweltprognose</b>				
sehr konfliktbehaftetes Vorbehaltsgebiet:  regional besonders erhebliche negative Umweltauswirkung zu erwarten	Konfliktbehaftetes Vorbehaltsgebiet:  regional erhebliche negative Umweltauswirkung zu erwarten	Geeignetes Vorbehaltsgebiet:  regional geringe Umweltauswirkungen zu erwarten	<b>sehr geeignetes Vorbehaltsgebiet:  regional sehr geringe bis keine Umweltauswirkungen zu erwarten</b>	
<b>Hinweise für nachgelagerte Planungsebenen</b>				
<b>Allgemeine Hinweise:</b> siehe Umweltbericht Abschnitt 4.5.				
<b>Gebietsspezifische Hinweise:</b> keine				

Änderungen während des Planungsprozesses:													
Bewertungsergebnisse der Ausgangskulisse													
Name	Fläche	Bewertung der Schutzgüter									rechtliche Aspekte		
		ME	KS	LS	TPB	BO	WA	KL	FL	SG gesamt	NA	AS	FP
PF14	6,4	--	0	0	--	0	0	0	0	-	0	C	0
Anpassungen vor der 1. Offenlage des Teilregionalplanentwurfs:													
Es wurden keine Änderungen vorgenommen.													
Umweltprognose nach durchgeführter Vermeidung und Minimierung nachteiliger Auswirkungen:													
sehr konfliktbehaftetes Vorbehaltsgebiet:		Konfliktbehaftetes Vorbehaltsgebiet:				Geeignetes Vorbehaltsgebiet:				sehr geeignetes Vorbehaltsgebiet:			
regional besonders erhebliche negative Umweltauswirkung zu erwarten		regional erhebliche negative Umweltauswirkung zu erwarten				regional geringe Umweltauswirkungen zu erwarten				regional sehr geringe bis keine Umweltauswirkungen zu erwarten			
Änderungen zum Entwurf 2. Offenlage:													
Es wurden keine Änderungen vorgenommen.													
Umweltprognose zum Entwurf 2. Offenlage:													
Siehe Steckbrief													
Änderungen zum Satzungsbeschluss:													
Es wurden keine Änderungen vorgenommen.													
Umweltprognose zum Satzungsbeschluss:													
Siehe Steckbrief													

**PF15**

**PF15 – Horb am Neckar (11,6 ha) – angepasste Bewertungsmethodik aufgrund von Bestand/Teilbestand/Genehmigten Bebauungsplan**

**Gebietsübersicht**

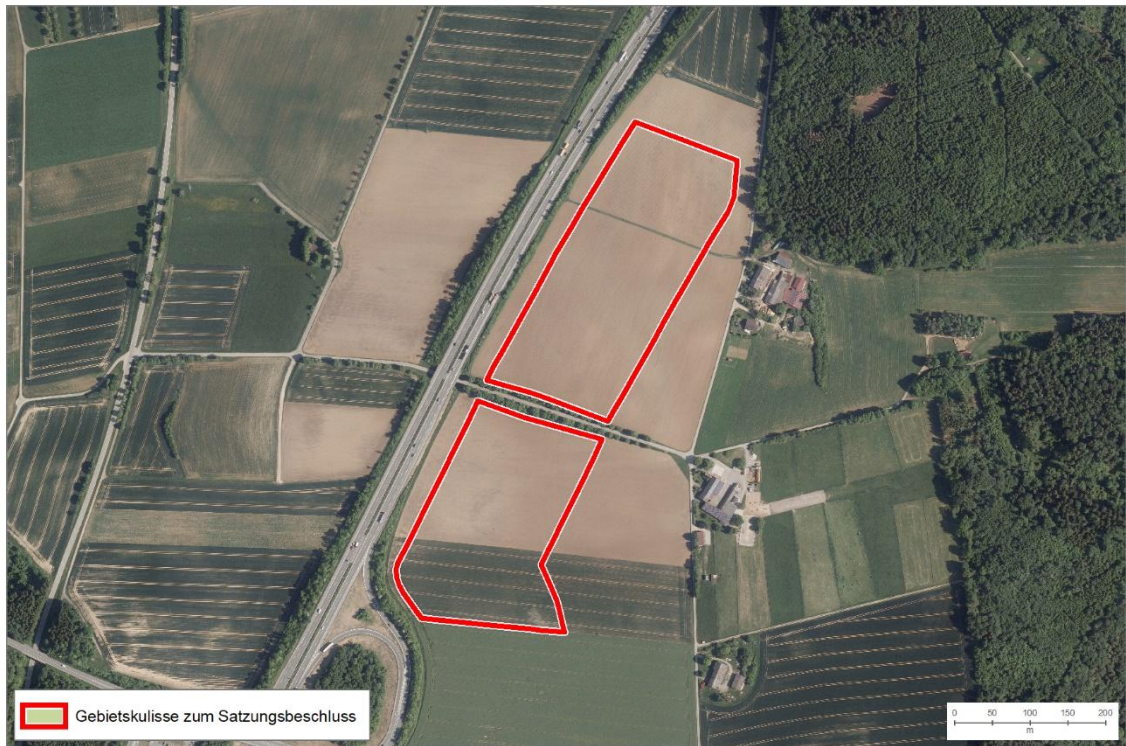


Abbildung 1: Abgrenzung des Vorbehaltsgebiets (VBG) für Freiflächen-Photovoltaikanlagen mit Luftbild.

**Ermittlung und Bewertung der Umweltauswirkungen auf die Schutzgüter**

Schutzgut	Auswirkung der Planung			
<b>Menschen und menschliche Gesundheit</b>	--	-	<b>0</b>	+
	0 keine betroffenen Aspekte			
<b>Kultur- und Sachgüter</b>	--	-	<b>0</b>	+
	0 keine betroffenen Aspekte			
<b>Landschaft</b>	--	-	<b>0</b>	+
	0 Naturpark (<20 % bzw. <3 ha)			
<b>Tiere, Pflanzen und biologische Vielfalt</b>	--	-	<b>0</b>	+
	-- Raumkulisse Vögel der offenen Feldflur ( <i>Ausschlusskriterium</i> )			
	0 Offenlandbiotopkartierung (<3 ha) → Fläche mit genehmigten B-Plan, regionalplanerische Flächensicherung führt zu keiner Veränderung des Zustands; deshalb Bewertung angepasst auf regional unerheblich			
<b>Boden</b>	--	-	<b>0</b>	+
	0 keine betroffenen Aspekte			

PF15 – Horb am Neckar (11,6 ha) – angepasste Bewertungsmethodik aufgrund von Bestand/Teilbestand/Genehmigten Bebauungsplan				
Wasser	--	-	0	+
	A Schutzfunktion der Grundwasserüberdeckung sehr gering und gering			
Klima und Luft	--	-	0	+
	A Kaltluftleitbahn/Kaltluftvolumenstrom			
Fläche	--	-	0	+
	-- Besonders bedeutsame Gebiete für die Landwirtschaft (≥20 %) → Fläche mit genehmigten B-Plan, regionalplanerische Flächensicherung führt zu keiner Veränderung des Zustands; deshalb Bewertung angepasst auf regional unerheblich Bei dieser Fläche handelt es sich um ein Gebiet mit rechtsgültigem Bebauungsplan. Mit der regionalplanerischen Flächensicherung geht keine Veränderung der Flächennutzung einher, weshalb für das Schutzgut Fläche nicht von regional erheblichen Umweltauswirkungen auszugehen ist.			
<b>Gesamtbew.: LEP 2002</b>	sehr konfliktbehaftet		konfliktbehaftet	geeignet
<b>sehr geeignet</b>				
Rechtliche Aspekte				
Natura-2000	!!	!	X	0
	0 keine betroffenen Aspekte			
Artenschutz	A	B	C	
	Keine Hinweise auf Betroffenheit von besonders geschützten Arten			
Fachplanung	!	0		
	0 keine betroffenen Aspekte			
Umweltprognose				
sehr konfliktbehaftetes Vorbehaltsgebiet:	Konfliktbehaftetes Vorbehaltsgebiet:	Geeignetes Vorbehaltsgebiet:	sehr geeignetes Vorbehaltsgebiet:	
regional besonders erhebliche negative Umweltauswirkung zu erwarten	regional erhebliche negative Umweltauswirkung zu erwarten	regional geringe Umweltauswirkungen zu erwarten	regional sehr geringe bis keine Umweltauswirkungen zu erwarten	
Hinweise für nachgelagerte Planungsebenen				
<b>Allgemeine Hinweise:</b> siehe Umweltbericht Abschnitt 4.5. <b>Gebietsspezifische Hinweise:</b> Im VBG liegen folgende Umweltaspekte vor, welche auf nachgelagerter Planungsebene zu berücksichtigen sind: <ul style="list-style-type: none"> <li>• Gesetzlich geschützte Biotope</li> </ul>				

<b>Änderungen während des Planungsprozesses:</b>													
<b>Bewertungsergebnisse der Ausgangskulisse</b>													
Name	Fläche	Bewertung der Schutzgüter									rechtliche Aspekte		
		ME	KS	LS	TPB	BO	WA	KL	FL	SG gesamt	NA	AS	FP
PF15	11,6	0	0	0	--	0	0	0	--	-	0	C	0
<b>Anpassungen vor der 1. Offenlage des Teilregionalplanentwurfs:</b>													
Es wurden keine Änderungen vorgenommen.													
<b>Umweltprognose nach durchgeführter Vermeidung und Minimierung nachteiliger Auswirkungen:</b>													
sehr konfliktbehaftetes Vorbehaltsgebiet:	Konfliktbehaftetes Vorbehaltsgebiet:			Geeignetes Vorbehaltsgebiet:				sehr geeignetes Vorbehaltsgebiet:					
regional besonders erhebliche negative Umweltauswirkung zu erwarten	regional erhebliche negative Umweltauswirkung zu erwarten			regional geringe Umweltauswirkungen zu erwarten				regional sehr geringe bis keine Umweltauswirkungen zu erwarten					
<b>Änderungen zum Entwurf 2. Offenlage:</b>													
Es wurden keine Änderungen vorgenommen.													
<b>Umweltprognose zum Entwurf 2. Offenlage:</b>													
Siehe Steckbrief													
<b>Änderungen zum Satzungsbeschluss:</b>													
Es wurden keine Änderungen vorgenommen.													
<b>Umweltprognose zum Satzungsbeschluss:</b>													
Siehe Steckbrief													

PF16

**PF16 – Horb am Neckar (3,9 ha)**

**Gebietsübersicht**

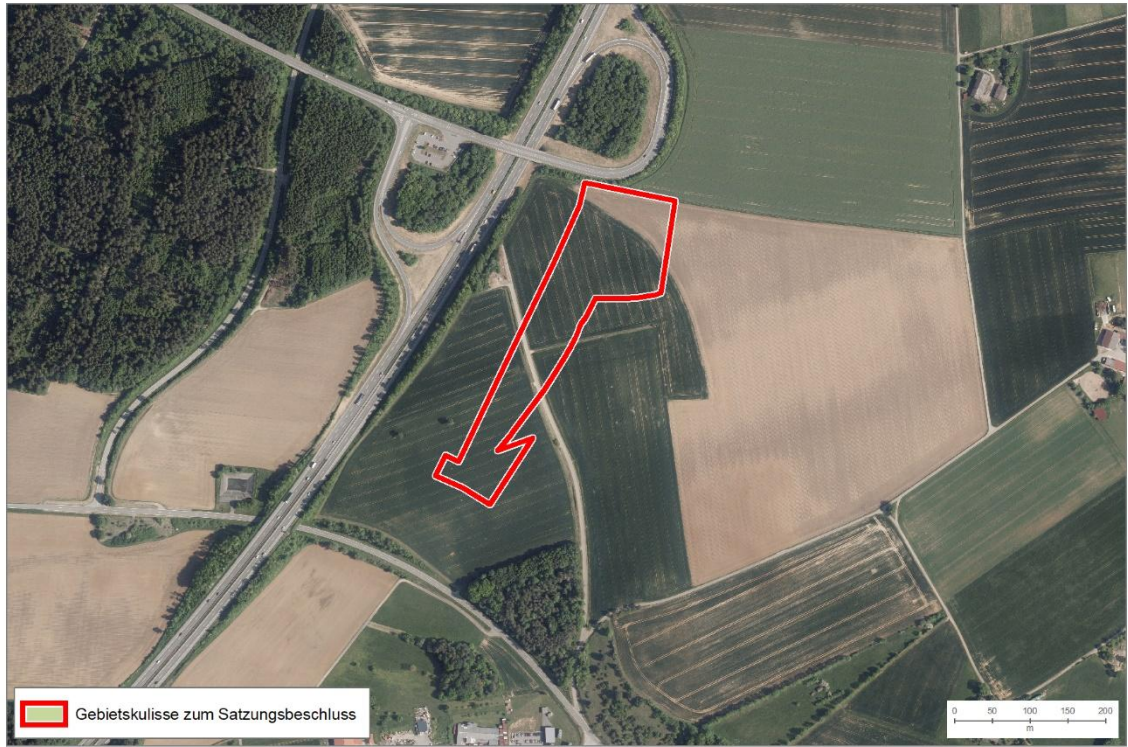


Abbildung 1: Abgrenzung des Vorbehaltsgebiets (VBG) für Freiflächen-Photovoltaikanlagen mit Luftbild.

**Ermittlung und Bewertung der Umweltauswirkungen auf die Schutzgüter**

Schutzgut	Auswirkung der Planung			
Menschen und menschliche Gesundheit	--	-	<b>0</b>	+
	0 keine betroffenen Aspekte			
Kultur- und Sachgüter	--	-	<b>0</b>	+
	0 keine betroffenen Aspekte			
Landschaft	--	-	<b>0</b>	+
	0 Naturpark (<20 % bzw. <3 ha)			
Tiere, Pflanzen und biologische Vielfalt	--	-	<b>0</b>	+
	0 keine betroffenen Aspekte			
Boden	--	-	<b>0</b>	+
	0 keine betroffenen Aspekte			
Wasser	--	-	<b>0</b>	+
	A Schutzfunktion der Grundwasserüberdeckung sehr gering und gering			

<b>PF16 – Horb am Neckar (3,9 ha)</b>				
<b>Klima und Luft</b>	--	-	<b>0</b>	+
	0 keine betroffenen Aspekte			
<b>Fläche</b>	--	-	<b>0</b>	+
	-- Besonders bedeutsame Gebiete für die Landwirtschaft (≥20 %)			
	Es handelt sich um eine regional erhebliche Flächeninanspruchnahme (>3 ha). Zudem ist die Fläche vorbelastet aufgrund ihrer Lage entlang der Autobahn A 81. Die Fläche wirkt nicht besonders multifunktional für verschiedene Schutzgüter und es sind keine ortsgebundenen Ressourcennutzungen betroffen. Es liegt eine Flächenkonkurrenz mit der Landwirtschaft vor. In der Summe ist von regional erheblichen Umweltauswirkungen auszugehen.			
<b>Gesamtbew.</b>	sehr konfliktbehaftet	konfliktbehaftet	geeignet	sehr geeignet
<b>Rechtliche Aspekte</b>				
<b>Natura-2000</b>	!!	!	X	0
	0 keine betroffenen Aspekte			
<b>Artenschutz</b>	A	B	C	
	Keine Hinweise auf Betroffenheit von besonders geschützten Arten			
<b>Fachplanung: LEP 2002</b>	!	0		
	0 keine betroffenen Aspekte			
<b>Umweltprognose</b>				
sehr konfliktbehaftetes Vorbehaltsgebiet:	Konfliktbehaftetes Vorbehaltsgebiet:	Geeignetes Vorbehaltsgebiet:	sehr geeignetes Vorbehaltsgebiet:	
regional besonders erhebliche negative Umweltauswirkung zu erwarten	regional erhebliche negative Umweltauswirkung zu erwarten	regional geringe Umweltauswirkungen zu erwarten	regional sehr geringe bis keine Umweltauswirkungen zu erwarten	
<b>Hinweise für nachgelagerte Planungsebenen</b>				
<b>Allgemeine Hinweise:</b> siehe Umweltbericht Abschnitt 4.5.				
<b>Gebietsspezifische Hinweise:</b> keine				

<b>Änderungen während des Planungsprozesses:</b>														
<b>Bewertungsergebnisse der Ausgangskulisse:</b>														
Name	Fläche	Bewertung der Schutzgüter									rechtliche Aspekte			
		ME	KS	LS	TPB	BO	WA	KL	FL	SG gesamt	NA	AS	FP	
PF16	9,3	0	0	0	0	0	0	0	0	--	-	0	C	0
<b>Anpassungen vor der 1. Offenlage des Teilregionalplanentwurfs:</b>														
Ausschluss:														
<b>Schutzgut Fläche:</b>														
<ul style="list-style-type: none"> <li>Vorranggebiet/Vorbehaltsgebiet Landwirtschaft (nicht im Steckbrief, sondern im Umweltbericht in Kapitel 4.4 aufgeführt)</li> </ul>														
<b>Umweltprognose nach durchgeführter Vermeidung und Minimierung nachteiliger Auswirkungen:</b>														
sehr konfliktbehaftetes Vorbehaltsgebiet:	Konfliktbehaftetes Vorbehaltsgebiet:		Geeignetes Vorbehaltsgebiet:				sehr geeignetes Vorbehaltsgebiet:							
regional besonders erhebliche negative Umweltauswirkung zu erwarten	regional erhebliche negative Umweltauswirkung zu erwarten		regional geringe Umweltauswirkungen zu erwarten				regional sehr geringe bis keine Umweltauswirkungen zu erwarten							
<b>Änderungen zum Entwurf 2. Offenlage:</b>														
Es wurden keine Änderungen vorgenommen.														
<b>Umweltprognose zum Entwurf 2. Offenlage:</b>														
Siehe Steckbrief														
<b>Änderungen zum Satzungsbeschluss:</b>														
Es wurden keine Änderungen vorgenommen.														
<b>Umweltprognose zum Satzungsbeschluss:</b>														
Siehe Steckbrief														

**PF17**

**PF17 – Loßburg (5,4 ha) – angepasste Bewertungsmethodik aufgrund von Bestand/Teilbestand/Genehmigten Bebauungsplan**

**Gebietsübersicht**

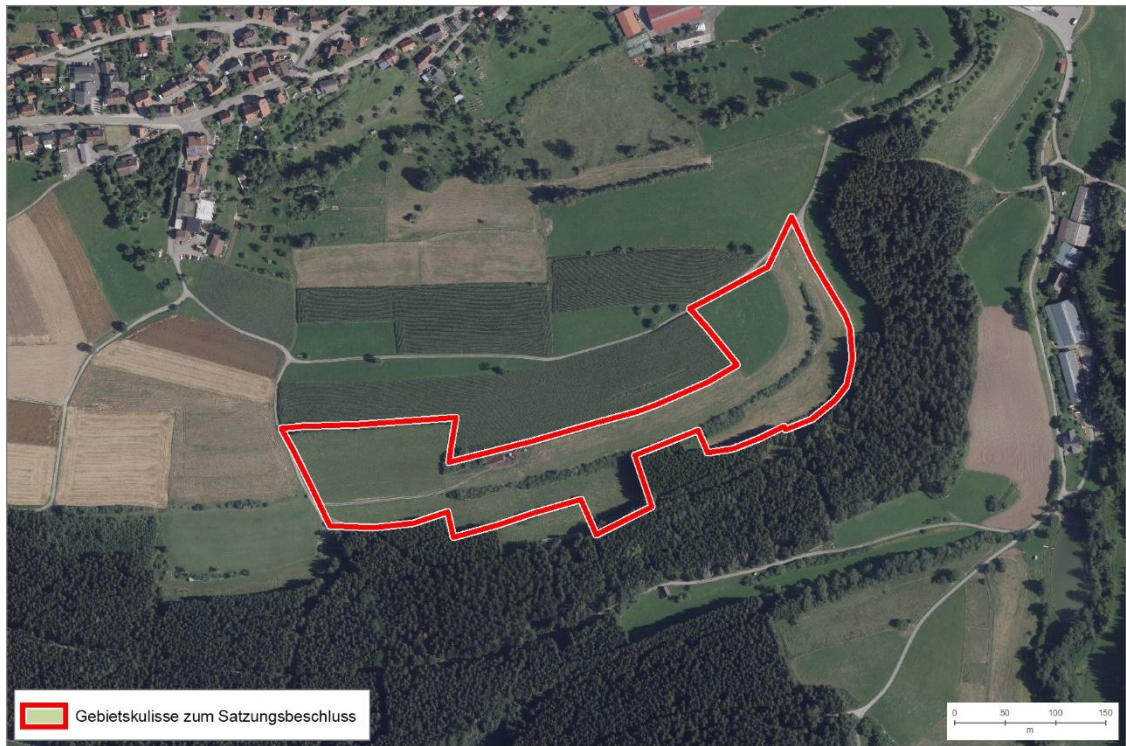


Abbildung 1: Abgrenzung des Vorbehaltsgebiets (VBG) für Freiflächen-Photovoltaikanlagen mit Luftbild.

**Ermittlung und Bewertung der Umweltauswirkungen auf die Schutzgüter**

Schutzgut	Auswirkung der Planung			
<b>Menschen und menschliche Gesundheit</b>	--	-	<b>0</b>	+
	- Freizeit- und Erholungseinrichtungen (Loipe) 0 Siedlungsnaher Erholungsraum (<20 % bzw.<3 ha) → Fläche mit genehmigten B-Plan, regionalplanerische Flächensicherung führt zu keiner Veränderung des Zustands; deshalb Bewertung angepasst auf regional unerheblich			
<b>Kultur- und Sachgüter</b>	--	-	<b>0</b>	+
	- Bau- und Nutzungsrelikte: Grünland (<3 ha) → Fläche mit genehmigten B-Plan, regionalplanerische Flächensicherung führt zu keiner Veränderung des Zustands; deshalb Bewertung angepasst auf regional unerheblich			
<b>Landschaft</b>	--	-	<b>0</b>	+
	0 Naturpark (<20 % bzw.<3 ha)			

PF17 – Loßburg (5,4 ha) – angepasste Bewertungsmethodik aufgrund von Bestand/Teilbestand/Genehmigten Bebauungsplan				
<b>Tiere, Pflanzen und biologische Vielfalt</b>	--	-	<b>0</b>	+
	-- Waldflächen und Gehölz ( <i>Ausschlusskriterium</i> ) - Potenzialflächen in regionaler Biotopverbundachse inkl. 500m Puffer (>3 ha) 0 Offenlandbiotopkartierung (<3 ha) → Fläche mit genehmigten B-Plan, regionalplanerische Flächensicherung führt zu keiner Veränderung des Zustands; deshalb Bewertung angepasst auf regional unerheblich			
<b>Boden</b>	--	-	<b>0</b>	+
	0 keine betroffenen Aspekte			
<b>Wasser</b>	--	-	<b>0</b>	+
	0 keine betroffenen Aspekte			
<b>Klima und Luft</b>	--	-	<b>0</b>	+
	A Kaltluftleitbahn/Kaltluftvolumenstrom			
<b>Fläche</b>	--	-	<b>0</b>	+
	-- Besonders bedeutsame Gebiete für die Landwirtschaft (≥20 %) → Fläche mit genehmigten B-Plan, regionalplanerische Flächensicherung führt zu keiner Veränderung des Zustands; deshalb Bewertung angepasst auf regional unerheblich  Bei dieser Fläche handelt es sich um ein Gebiet mit rechtsgültigem Bebauungsplan. Mit der regionalplanerischen Flächensicherung geht keine Veränderung der Flächennutzung einher, weshalb für das Schutzgut Fläche nicht von regional erheblichen Umweltauswirkungen auszugehen ist.			
<b>Gesamtbew.</b>	sehr konfliktbehaftet		konfliktbehaftet	geeignet
<b>sehr geeignet</b>				
<b>Rechtliche Aspekte</b>				
<b>Natura-2000</b>	!!	!	X	0
	0 keine betroffenen Aspekte			
<b>Artenschutz</b>	A	B	C	
	Keine Hinweise auf Betroffenheit von besonders geschützten Arten			
<b>Fachplanung: LEP 2002</b>	!	0		
	0 keine betroffenen Aspekte			
<b>Umweltprognose</b>				
sehr konfliktbehaftetes Vorbehaltsgebiet:	Konfliktbehaftetes Vorbehaltsgebiet:	Geeignetes Vorbehaltsgebiet:	sehr geeignetes Vorbehaltsgebiet:	
regional besonders erhebliche negative Umweltauswirkung zu erwarten	regional erhebliche negative Umweltauswirkung zu erwarten	regional geringe Umweltauswirkungen zu erwarten	regional sehr geringe bis keine Umweltauswirkungen zu erwarten	

<b>PF17 – Loßburg (5,4 ha) – angepasste Bewertungsmethodik aufgrund von Bestand/Teilbestand/Genehmigten Bebauungsplan</b>
<b>Hinweise für nachgelagerte Planungsebenen</b>
<b>Allgemeine Hinweise:</b> siehe Umweltbericht Abschnitt 4.5.
<b>Gebietsspezifische Hinweise:</b> Im VBG liegen folgende Umweltaspekte vor, welche auf nachgelagerter Planungsebene zu berücksichtigen sind: <ul style="list-style-type: none"> <li>• Gesetzlich geschützte Biotope</li> </ul>

<b>Änderungen während des Planungsprozesses:</b>														
<b>Bewertungsergebnisse der Ausgangskulisse</b>														
Name	Fläche	Bewertung der Schutzgüter									rechtliche Aspekte			
		ME	KS	LS	TPB	BO	WA	KL	FL	SG gesamt	NA	AS	FP	
PF17	5,4	-	0	0	0	0	0	0	0	0	+	0	C	0
<b>Anpassungen vor der 1. Offenlage des Teilregionalplanentwurfs:</b>														
Es wurden keine Änderungen vorgenommen.														
<b>Umweltprognose nach durchgeführter Vermeidung und Minimierung nachteiliger Auswirkungen:</b>														
sehr konfliktbehaftetes Vorbehaltsgebiet:		Konfliktbehaftetes Vorbehaltsgebiet:			Geeignetes Vorbehaltsgebiet:			sehr geeignetes Vorbehaltsgebiet:						
regional besonders erhebliche negative Umweltauswirkung zu erwarten		regional erhebliche negative Umweltauswirkung zu erwarten			regional geringe Umweltauswirkungen zu erwarten			regional sehr geringe bis keine Umweltauswirkungen zu erwarten						
<b>Änderungen zum Entwurf 2. Offenlage:</b>														
Es wurden keine Änderungen vorgenommen.														
<b>Umweltprognose zum Entwurf 2. Offenlage:</b>														
Siehe Steckbrief														
<b>Änderungen zum Satzungsbeschluss:</b>														
Es wurden keine Änderungen vorgenommen.														
<b>Umweltprognose zum Satzungsbeschluss:</b>														
Siehe Steckbrief														

PF18

**PF18 – Horb am Neckar (4,4 ha)**

**Gebietsübersicht**



Abbildung 1: Abgrenzung des Vorbehaltsgebiets (VBG) für Freiflächen-Photovoltaikanlagen mit Luftbild.

**Ermittlung und Bewertung der Umweltauswirkungen auf die Schutzgüter**

Schutzgut	Auswirkung der Planung			
<b>Menschen und menschliche Gesundheit</b>	--	-	<b>0</b>	+
	0 Blendwirkung (Wohnbaufläche in nördlicher Richtung)			
<b>Kultur- und Sachgüter</b>	--	-	<b>0</b>	+
	0 keine betroffenen Aspekte			
<b>Landschaft</b>	--	-	<b>0</b>	+
	0 Naturpark (<20 % bzw.<3 ha)			
<b>Tiere, Pflanzen und biologische Vielfalt</b>	--	-	<b>0</b>	+
	0 Offenlandbiotopkartierung (<3 ha)			
<b>Boden</b>	--	-	<b>0</b>	+
	0 keine betroffenen Aspekte			

PF18 – Horb am Neckar (4,4 ha)				
<b>Wasser</b>	--	-	0	+
	A Schutzfunktion der Grundwasserüberdeckung sehr gering und gering			
<b>Klima und Luft</b>	--	-	0	+
	A Kaltluftleitbahn/Kaltluftvolumenstrom			
<b>Fläche</b>	--	-	0	+
	<p>-- Besonders bedeutsame Gebiete für die Landwirtschaft (≥20 %)</p> <p>Es handelt sich um eine regional erhebliche Flächeninanspruchnahme (&gt;3 ha). Zudem befindet sich die Fläche in einer vorbelasteten Lage (Nähe zur Autobahn A 81). Die Fläche wirkt nicht besonders multifunktional für verschiedene Schutzgüter. Es sind keine ortsgebundenen Ressourcennutzungen betroffen. Allerdings liegt eine Flächenkonkurrenz mit der Landwirtschaft vor. In der Summe ist beim Schutzgut Fläche von regional erheblichen Umweltauswirkungen auszugehen.</p>			
<b>Gesamtbew.</b>	sehr konfliktbehaftet		konfliktbehaftet	geeignet
sehr geeignet				
<b>Rechtliche Aspekte</b>				
<b>Natura-2000</b>	!!	!	X	0
	0 keine betroffenen Aspekte			
<b>Artenschutz</b>	A	B	C	
	Keine Hinweise auf Betroffenheit von besonders geschützten Arten			
<b>Fachplanung: LEP 2002</b>	!	0		
	0 keine betroffenen Aspekte			
<b>Umweltprognose</b>				
sehr konfliktbehaftetes Vorbehaltsgebiet:	Konfliktbehaftetes Vorbehaltsgebiet:	Geeignetes Vorbehaltsgebiet:	sehr geeignetes Vorbehaltsgebiet:	
regional besonders erhebliche negative Umweltauswirkung zu erwarten	regional erhebliche negative Umweltauswirkung zu erwarten	regional geringe Umweltauswirkungen zu erwarten	regional sehr geringe bis keine Umweltauswirkungen zu erwarten	
<b>Hinweise für nachgelagerte Planungsebenen</b>				
<p><b>Allgemeine Hinweise:</b> siehe Umweltbericht Abschnitt 4.5.</p> <p><b>Gebietsspezifische Hinweise:</b> Im VBG liegen folgende Umweltaspekte vor, welche auf nachgelagerter Planungsebene zu berücksichtigen sind:</p> <ul style="list-style-type: none"> <li>• Gesetzlich geschützte Biotope</li> </ul>				

Änderungen während des Planungsprozesses:														
Bewertungsergebnisse der Ausgangskulisse														
Name	Fläche	Bewertung der Schutzgüter									rechtliche Aspekte			
		ME	KS	LS	TPB	BO	WA	KL	FL	SG gesamt	NA	AS	FP	
PF18	4,7	0	0	0	0	0	0	0	0	0	+	0	C	0
Anpassungen vor der 1. Offenlage des Teilregionalplanentwurfs:														
Es wurden keine Änderungen vorgenommen.														
Umweltprognose nach durchgeführter Vermeidung und Minimierung nachteiliger Auswirkungen:														
sehr konfliktbehaftetes Vorbehaltsgebiet:		Konfliktbehaftetes Vorbehaltsgebiet:			Geeignetes Vorbehaltsgebiet:			sehr geeignetes Vorbehaltsgebiet:						
regional besonders erhebliche negative Umweltauswirkung zu erwarten		regional erhebliche negative Umweltauswirkung zu erwarten			regional geringe Umweltauswirkungen zu erwarten			regional sehr geringe bis keine Umweltauswirkungen zu erwarten						
Änderungen zum Entwurf 2. Offenlage:														
Das Vorbehaltsgebiet (VBG) für Freiflächen-Photovoltaikanlagen wurde auf der Grundlage der eingegangenen Anregungen aus den Stellungnahmen bzw. der Abwägungs- und Beschlussvorschläge im Rahmen der Gesamtabwägung zugeschnitten.														
Umweltprognose zum Entwurf 2. Offenlage:														
Siehe Steckbrief														
Änderungen zum Satzungsbeschluss:														
Es wurden keine Änderungen vorgenommen.														
Umweltprognose zum Satzungsbeschluss:														
Siehe Steckbrief														

**PF19 – WIRD ZUR 1. OFFENLAGE NICHT WEITERVERFOLGT**

**PF19 (4,7 ha)**

**Gebietsübersicht**

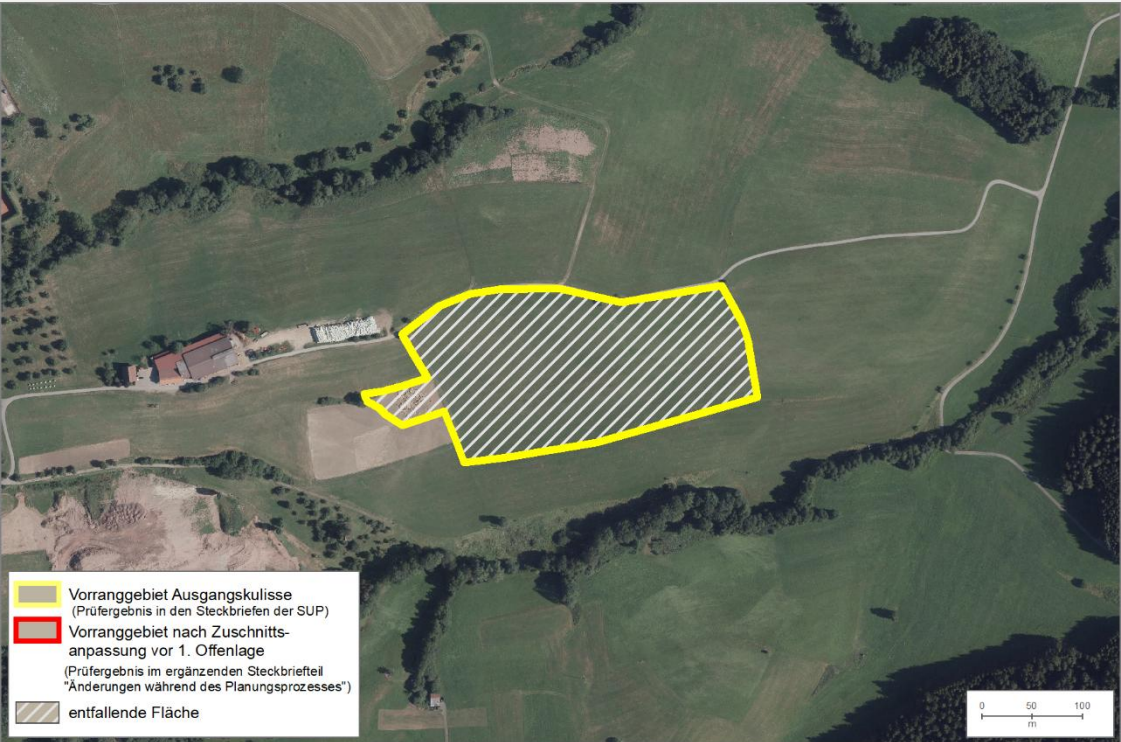


Abbildung 1: Abgrenzung des Vorbehaltsgebiets (VBG) für Freiflächen-Photovoltaikanlagen mit Luftbild.

**Ermittlung und Bewertung der Umweltauswirkungen auf die Schutzgüter**

Schutzgut	Auswirkung der Planung			
Menschen und menschliche Gesundheit	--	-	0	+
	0 keine betroffenen Aspekte			
Kultur- und Sachgüter	--	-	0	+
	0 keine betroffenen Aspekte			
Landschaft	--	-	0	+
	-- Landschaftsschutzgebiete ( <i>Ausschlusskriterium</i> )			
Tiere, Pflanzen und biologische Vielfalt	--	-	0	+
	0 Potenzialflächen in regionaler Biotopverbundachse inkl. 500m Puffer (<3 ha)			
Boden	--	-	0	+
	0 keine betroffenen Aspekte			

PF19 (4,7 ha)				
Wasser	--	-	0	+
	0 keine betroffenen Aspekte			
Klima und Luft	--	-	0	+
	0 keine betroffenen Aspekte			
Fläche	--	-	0	+
	0 keine betroffenen Aspekte			
Gesamtbew.:	sehr konfliktbehaftet		konfliktbehaftet	geeignet
Rechtliche Aspekte				
Natura-2000	!!	!	X	0
	FFH-Gebiet Freudenstädter Heckengäu: - VBG im 200 m Umfeld zu FFH-Lebensraumtypen von Zielarten der Feldvogelfauna weitgehend offener Acker- bzw. Grünlandgebiete: Magere Flachland-Mähwiesen - VBG im 200 m Umfeld zu sonstigen Lebensraumtypen: Auenwälder mit Erle, Esche, Weide und Fließgewässer mit flutender Wasservegetation - VBG im 200 m Umfeld zu sonstigen FFH-Lebensstätten: Bechsteinfledermaus, Großes Mausohr und Wimperfledermaus			
Artenschutz	A	B	C	
	Keine Hinweise auf Betroffenheit von besonders geschützten Arten			
Fachplanung: LEP 2002	!	0		
	0 keine betroffenen Aspekte			
Umweltprognose				
sehr konfliktbehaftetes Vorbehaltsgebiet:  regional besonders erhebliche negative Umweltauswirkung zu erwarten	Konfliktbehaftetes Vorbehaltsgebiet (Natura 2000-Verträglichkeitsprüfung notwendig, Konfliktlösung zu erwarten):  regional erhebliche negative Umweltauswirkung zu erwarten		Geeignetes Vorbehaltsgebiet:  regional geringe Umweltauswirkungen zu erwarten	sehr geeignetes Vorbehaltsgebiet:  regional sehr geringe bis keine Umweltauswirkungen zu erwarten
Hinweise für nachgelagerte Planungsebenen				
<b>Allgemeine Hinweise:</b> siehe Umweltbericht Abschnitt 4.5. <b>Gebietsspezifische Hinweise:</b> keine				

<b>Änderungen während des Planungsprozesses:</b>
<b>Bewertungsergebnisse der Ausgangskulisse</b>
Siehe Steckbrief
<b>Anpassungen vor der 1. Offenlage des Teilregionalplanentwurfs:</b>
Dieses Vorbehaltsgebiet (VBG) für Freiflächen-Photovoltaikanlagen wird nicht weiterverfolgt.

PF20

**PF20 – Loßburg (4,6 ha)**

**Gebietsübersicht**

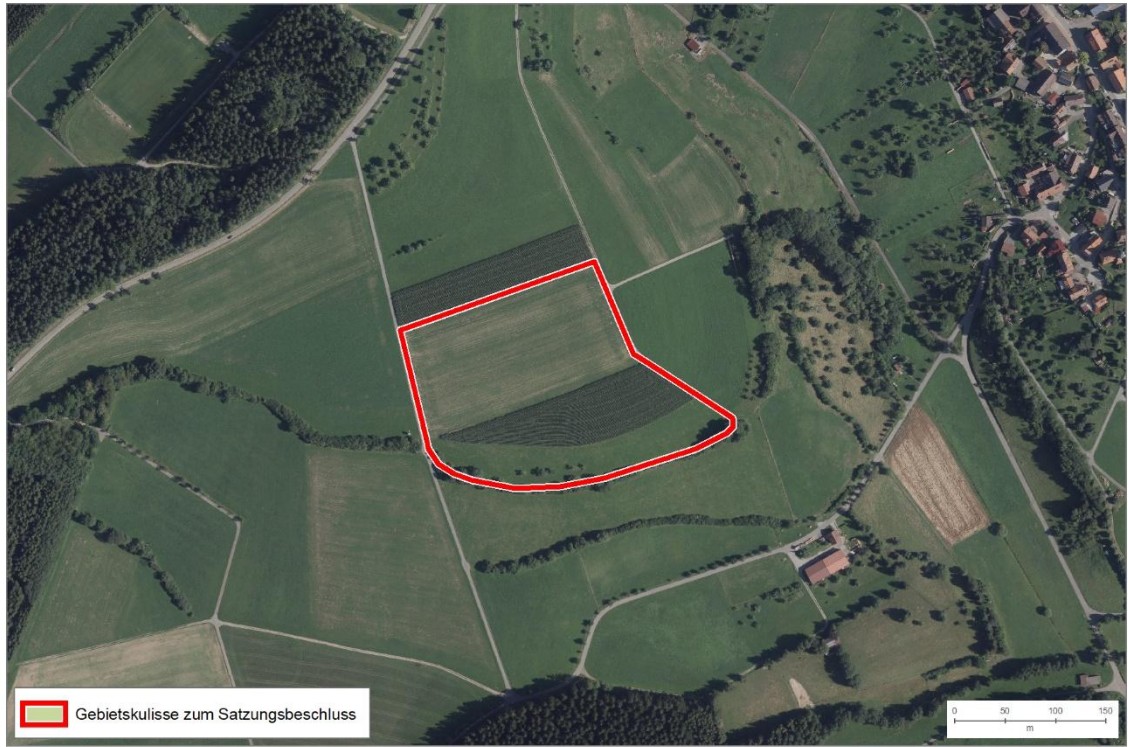


Abbildung 1: Abgrenzung des Vorbehaltsgebiets (VBG) für Freiflächen-Photovoltaikanlagen mit Luftbild.

**Ermittlung und Bewertung der Umweltauswirkungen auf die Schutzgüter**

Schutzgut	Auswirkung der Planung			
<b>Menschen und menschliche Gesundheit</b>	--	-	<b>0</b>	+
	0 Siedlungsnaher Erholungsraum (<20 % bzw.<3 ha)			
<b>Kultur- und Sachgüter</b>	--	-	<b>0</b>	+
	0 keine betroffenen Aspekte			
<b>Landschaft</b>	--	-	<b>0</b>	+
	0 Naturpark (<20 % bzw.<3 ha)			
<b>Tiere, Pflanzen und biologische Vielfalt</b>	--	-	<b>0</b>	+
	0 keine betroffenen Aspekte			
<b>Boden</b>	--	-	<b>0</b>	+
	0 keine betroffenen Aspekte			

<b>PF20 – Loßburg (4,6 ha)</b>				
<b>Wasser</b>	--	-	<b>0</b>	+
	0 keine betroffenen Aspekte			
<b>Klima und Luft</b>	--	-	<b>0</b>	+
	0 keine betroffenen Aspekte			
<b>Fläche</b>	--	-	<b>0</b>	+
	Es handelt sich um eine regional erhebliche Flächeninanspruchnahme (>3 ha). Die Fläche wirkt nicht besonders multifunktional für verschiedene Schutzgüter. Es sind keine ortsgebundenen Ressourcennutzungen betroffen. In der Summe ist beim Schutzgut Fläche nicht von regional erheblichen Umweltauswirkungen auszugehen.			
<b>Gesamtbew.</b>	sehr konfliktbehaftet		konfliktbehaftet	geeignet
<b>sehr geeignet</b>				
<b>Rechtliche Aspekte</b>				
<b>Natura-2000</b>	!!	!	X	0
	0 keine betroffenen Aspekte			
<b>Artenschutz</b>	A	B	C	
	Keine Hinweise auf Betroffenheit von besonders geschützten Arten			
<b>Fachplanung: LEP 2002</b>	!	0		
	0 keine betroffenen Aspekte			
<b>Umweltprognose</b>				
sehr konfliktbehaftetes Vorbehaltsgebiet:	Konfliktbehaftetes Vorbehaltsgebiet:	Geeignetes Vorbehaltsgebiet:	sehr geeignetes Vorbehaltsgebiet:	
regional besonders erhebliche negative Umweltauswirkung zu erwarten	regional erhebliche negative Umweltauswirkung zu erwarten	regional geringe Umweltauswirkungen zu erwarten	regional sehr geringe bis keine Umweltauswirkungen zu erwarten	
<b>Hinweise für nachgelagerte Planungsebenen</b>				
<b>Allgemeine Hinweise:</b> siehe Umweltbericht Abschnitt 4.5.				
<b>Gebietsspezifische Hinweise:</b> keine				

Änderungen während des Planungsprozesses:														
Bewertungsergebnisse der Ausgangskulisse														
Name	Fläche	Bewertung der Schutzgüter									rechtliche Aspekte			
		ME	KS	LS	TPB	BO	WA	KL	FL	SG gesamt	NA	AS	FP	
PF20	4,6	0	0	0	0	0	0	0	0	0	+	0	C	0
Anpassungen vor der 1. Offenlage des Teilregionalplanentwurfs:														
Es wurden keine Änderungen vorgenommen.														
Umweltprognose nach durchgeführter Vermeidung und Minimierung nachteiliger Auswirkungen:														
sehr konfliktbehaftetes Vorbehaltsgebiet:		Konfliktbehaftetes Vorbehaltsgebiet:			Geeignetes Vorbehaltsgebiet:				sehr geeignetes Vorbehaltsgebiet:					
regional besonders erhebliche negative Umweltauswirkung zu erwarten		regional erhebliche negative Umweltauswirkung zu erwarten			regional geringe Umweltauswirkungen zu erwarten				regional sehr geringe bis keine Umweltauswirkungen zu erwarten					
Änderungen zum Entwurf 2. Offenlage:														
Es wurden keine Änderungen vorgenommen.														
Umweltprognose zum Entwurf 2. Offenlage:														
Siehe Steckbrief														
Änderungen zum Satzungsbeschluss:														
Es wurden keine Änderungen vorgenommen.														
Umweltprognose zum Satzungsbeschluss:														
Siehe Steckbrief														

**PF21**

**PF21 – Glatten/Loßburg (15,2 ha)**

**Gebietsübersicht**

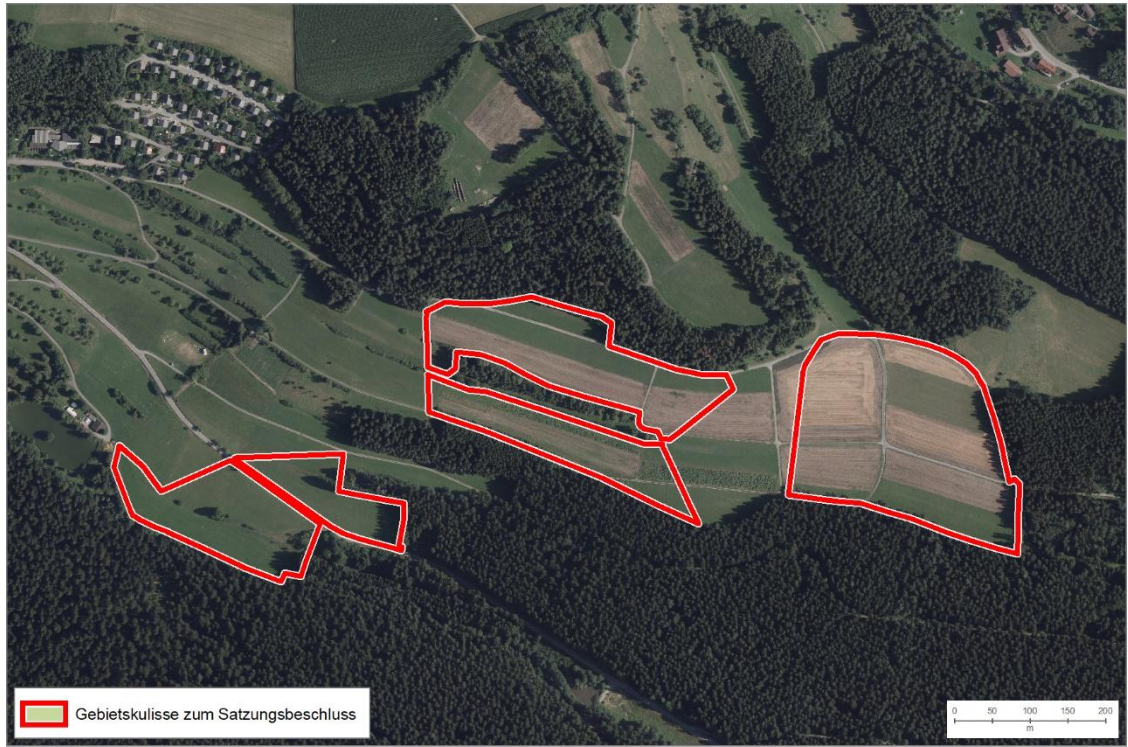


Abbildung 1: Abgrenzung des Vorbehaltsgebiets (VBG) für Freiflächen-Photovoltaikanlagen mit Luftbild.

**Ermittlung und Bewertung der Umweltauswirkungen auf die Schutzgüter**

Schutzgut	Auswirkung der Planung			
<b>Menschen und menschliche Gesundheit</b>	--	-	<b>0</b>	+
	0 Siedlungsnaher Erholungsraum (<20 % bzw.<3 ha)			
<b>Kultur- und Sachgüter</b>	--	-	<b>0</b>	+
	0 keine betroffenen Aspekte			
<b>Landschaft</b>	--	-	<b>0</b>	+
	0 Naturpark (<20 % bzw.<3 ha)			
<b>Tiere, Pflanzen und biologische Vielfalt</b>	--	-	<b>0</b>	+
	0 Potenzialflächen in regionaler Biotopverbundachse inkl. 500m Puffer (<3 ha) 0 Offenlandbiotopkartierung (<3 ha)			
<b>Boden</b>	--	-	<b>0</b>	+
	0 keine betroffenen Aspekte			

PF21 – Glatten/Loßburg (15,2 ha)				
Wasser	--	-	0	+
	0 keine betroffenen Aspekte			
Klima und Luft	--	-	0	+
	0 keine betroffenen Aspekte			
Fläche	--	-	0	+
	Es handelt sich um eine regional erhebliche Flächeninanspruchnahme (>3 ha). Es handelt sich um ein größeres VBG der Flächenkulisse Die Fläche weist keine besondere Multifunktionalität für verschiedene Schutzgüter auf. Es sind keine ortsgebundenen Ressourcennutzungen betroffen. In der Summe ist beim Schutzgut Fläche nicht von regional erheblichen Umweltauswirkungen auszugehen.			
Gesamtbew.	sehr konfliktbehaftet		konfliktbehaftet	geeignet
sehr geeignet				
Rechtliche Aspekte				
Natura-2000	!!	!	X	0
	0 keine betroffenen Aspekte			
Artenschutz	A	B	C	
	Keine Hinweise auf Betroffenheit von besonders geschützten Arten Hinweise aus dem Beteiligungsverfahren: Aufgrund kleinteiliger und diverser Bewirtschaftung ist mit erhöhter Abundanz planungsrelevanter Arten zu rechnen.			
Fachplanung: LEP 2002	!	0		
	0 keine betroffenen Aspekte			
Umweltprognose				
sehr konfliktbehaftetes Vorbehaltsgebiet:	Konfliktbehaftetes Vorbehaltsgebiet:	Geeignetes Vorbehaltsgebiet:	sehr geeignetes Vorbehaltsgebiet:	
regional besonders erhebliche negative Umweltauswirkung zu erwarten	regional erhebliche negative Umweltauswirkung zu erwarten	regional geringe Umweltauswirkungen zu erwarten	regional sehr geringe bis keine Umweltauswirkungen zu erwarten	
Hinweise für nachgelagerte Planungsebenen				
<p><b>Allgemeine Hinweise:</b> siehe Umweltbericht Abschnitt 4.5.</p> <p><b>Gebietsspezifische Hinweise:</b> Im VBG liegen folgende Umweltaspekte vor, welche auf nachgelagerter Planungsebene zu berücksichtigen sind:</p> <ul style="list-style-type: none"> <li>• Gesetzlich geschützte Biotop</li> </ul>				

Änderungen während des Planungsprozesses:													
Bewertungsergebnisse der Ausgangskulisse													
Name	Fläche	Bewertung der Schutzgüter									rechtliche Aspekte		
		ME	KS	LS	TPB	BO	WA	KL	FL	SG gesamt	NA	AS	FP
PF21	16,6	0	0	0	--	0	0	0	0	-	0	C	0
Anpassungen vor der 1. Offenlage des Teilregionalplanentwurfs:													
<u>Ausschluss:</u> <b>Schutzgut Tiere, Pflanzen und biologische Vielfalt:</b> <ul style="list-style-type: none"> <li>Waldflächen mit Gehölz</li> </ul>													
Umweltprognose nach durchgeführter Vermeidung und Minimierung nachteiliger Auswirkungen:													
sehr konfliktbehaftetes Vorbehaltsgebiet:	Konfliktbehaftetes Vorbehaltsgebiet:		Geeignetes Vorbehaltsgebiet:			sehr geeignetes Vorbehaltsgebiet:							
regional besonders erhebliche negative Umweltauswirkung zu erwarten	regional erhebliche negative Umweltauswirkung zu erwarten		regional geringe Umweltauswirkungen zu erwarten			regional sehr geringe bis keine Umweltauswirkungen zu erwarten							
Änderungen zum Entwurf 2. Offenlage:													
Das Vorbehaltsgebiet (VBG) für Freiflächen-Photovoltaikanlagen wurde auf der Grundlage der eingegangenen Anregungen aus den Stellungnahmen bzw. der Abwägungs- und Beschlussvorschläge im Rahmen der Gesamtabwägung zugeschnitten.													
Umweltprognose zum Entwurf 2. Offenlage:													
Siehe Steckbrief													
Änderungen zum Satzungsbeschluss:													
Es wurden keine Änderungen vorgenommen.													
Umweltprognose zum Satzungsbeschluss:													
Siehe Steckbrief													

PF22

**PF22 – Empfingen (12,9 ha)**

**Gebietsübersicht**

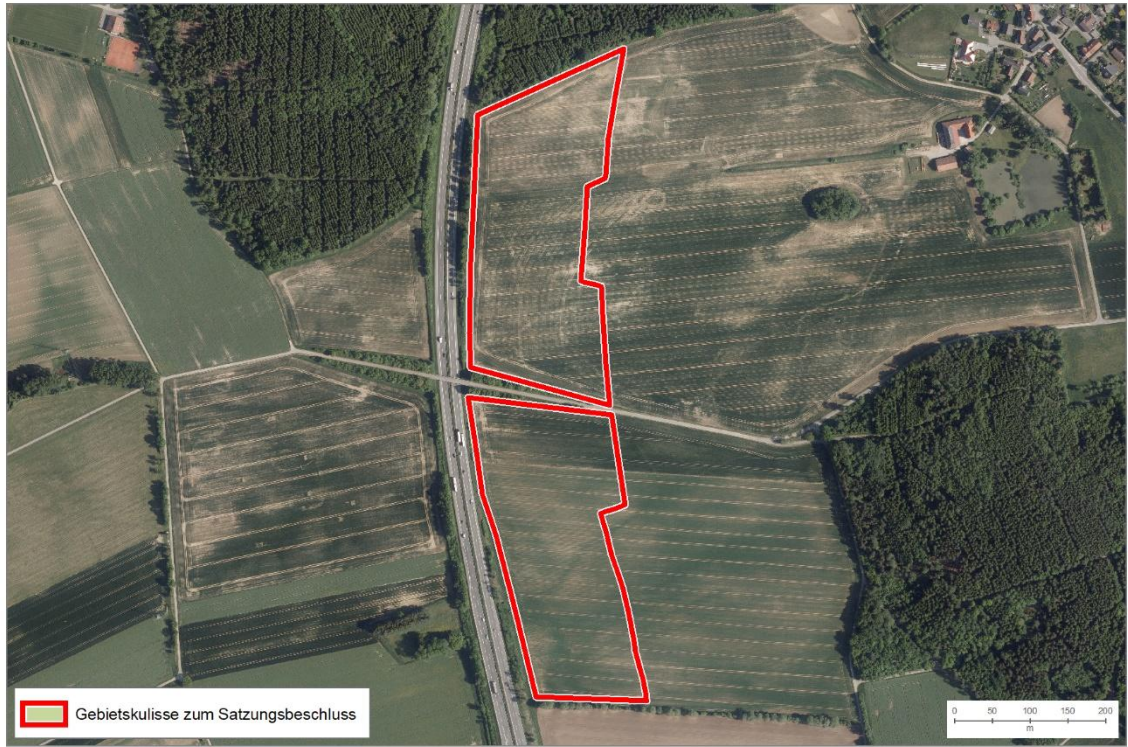


Abbildung 1: Abgrenzung des Vorbehaltsgebiets (VBG) für Freiflächen-Photovoltaikanlagen mit Luftbild.

**Ermittlung und Bewertung der Umweltauswirkungen auf die Schutzgüter**

Schutzgut	Auswirkung der Planung			
<b>Menschen und menschliche Gesundheit</b>	--	-	<b>0</b>	+
	0 Siedlungsnaher Erholungsraum (<20 % bzw.<3 ha)			
<b>Kultur- und Sachgüter</b>	--	-	<b>0</b>	+
	0 keine betroffenen Aspekte			
<b>Landschaft</b>	--	-	<b>0</b>	+
	0 keine betroffenen Aspekte			
<b>Tiere, Pflanzen und biologische Vielfalt</b>	--	-	<b>0</b>	+
	0 keine betroffenen Aspekte			
<b>Boden</b>	--	-	<b>0</b>	+
	0 keine betroffenen Aspekte			

PF22 – Empfinden (12,9 ha)				
<b>Wasser</b>	--	-	0	+
	A Schutzfunktion der Grundwasserüberdeckung sehr gering und gering			
<b>Klima und Luft</b>	--	-	0	+
	A Kaltluftleitbahn/Kaltluftvolumenstrom			
<b>Fläche</b>	--	-	0	+
	<p>-- Besonders bedeutsame Gebiete für die Landwirtschaft (<math>\geq 20\%</math>)</p> <p>Es handelt sich um eine regional erhebliche Flächeninanspruchnahme (&gt;3 ha). Zudem befindet die Fläche sich in einer vorbelasteten Lage (entlang der Autobahn A 81). Zudem ist es eins der größeren VBG der Flächenkulisse. Die Fläche wirkt nicht besonders multifunktional für verschiedene Schutzgüter. Es sind keine ortsgebundenen Ressourcennutzungen betroffen. Allerdings liegt eine Flächenkonkurrenz mit der Landwirtschaft vor. In der Summe ist von regional erheblichen Umweltauswirkungen auszugehen.</p>			
<b>Gesamtbew.</b>	sehr konfliktbehaftet		konfliktbehaftet	geeignet
<b>sehr geeignet</b>				
<b>Rechtliche Aspekte</b>				
<b>Natura-2000</b>	!!	!	X	0
	0 keine betroffenen Aspekte			
<b>Artenschutz</b>	A	B	C	
	Keine Hinweise auf Betroffenheit von besonders geschützten Arten			
<b>Fachplanung: LEP 2002</b>	!	0		
	0 keine betroffenen Aspekte			
<b>Umweltprognose</b>				
sehr konfliktbehaftetes Vorbehaltsgebiet:	Konfliktbehaftetes Vorbehaltsgebiet:	Geeignetes Vorbehaltsgebiet:	sehr geeignetes Vorbehaltsgebiet:	
regional besonders erhebliche negative Umweltauswirkung zu erwarten	regional erhebliche negative Umweltauswirkung zu erwarten	regional geringe Umweltauswirkungen zu erwarten	regional sehr geringe bis keine Umweltauswirkungen zu erwarten	
<b>Hinweise für nachgelagerte Planungsebenen</b>				
<b>Allgemeine Hinweise:</b> siehe Umweltbericht Abschnitt 4.5.				
<b>Gebietsspezifische Hinweise:</b> keine				

Änderungen während des Planungsprozesses:													
Bewertungsergebnisse der Ausgangskulisse													
Name	Fläche	Bewertung der Schutzgüter									rechtliche Aspekte		
		ME	KS	LS	TPB	BO	WA	KL	FL	SG gesamt	NA	AS	FP
PF22	13,9	0	0	0	--	0	0	0	--	-	0	C	0
Anpassungen vor der 1. Offenlage des Teilregionalplanentwurfs:													
<u>Ausschluss:</u> <b>Schutzgut Tiere, Pflanzen und biologische Vielfalt:</b> <ul style="list-style-type: none"> <li>Raumkulisse Vögel der offenen Feldflur</li> </ul>													
Umweltprognose nach durchgeführter Vermeidung und Minimierung nachteiliger Auswirkungen:													
sehr konfliktbehaftetes Vorbehaltsgebiet:	Konfliktbehaftetes Vorbehaltsgebiet:		Geeignetes Vorbehaltsgebiet:				sehr geeignetes Vorbehaltsgebiet:						
regional besonders erhebliche negative Umweltauswirkung zu erwarten	regional erhebliche negative Umweltauswirkung zu erwarten		regional geringe Umweltauswirkungen zu erwarten				regional sehr geringe bis keine Umweltauswirkungen zu erwarten						
Änderungen zum Entwurf 2. Offenlage:													
Es wurden keine Änderungen vorgenommen.													
Umweltprognose zum Entwurf 2. Offenlage:													
Siehe Steckbrief													
Änderungen zum Satzungsbeschluss:													
Es wurden keine Änderungen vorgenommen.													
Umweltprognose zum Satzungsbeschluss:													
Siehe Steckbrief													

**PF23**

**PF23 – Bad Rippoldsau-Schapbach (2,9 ha)**

**Gebietsübersicht**

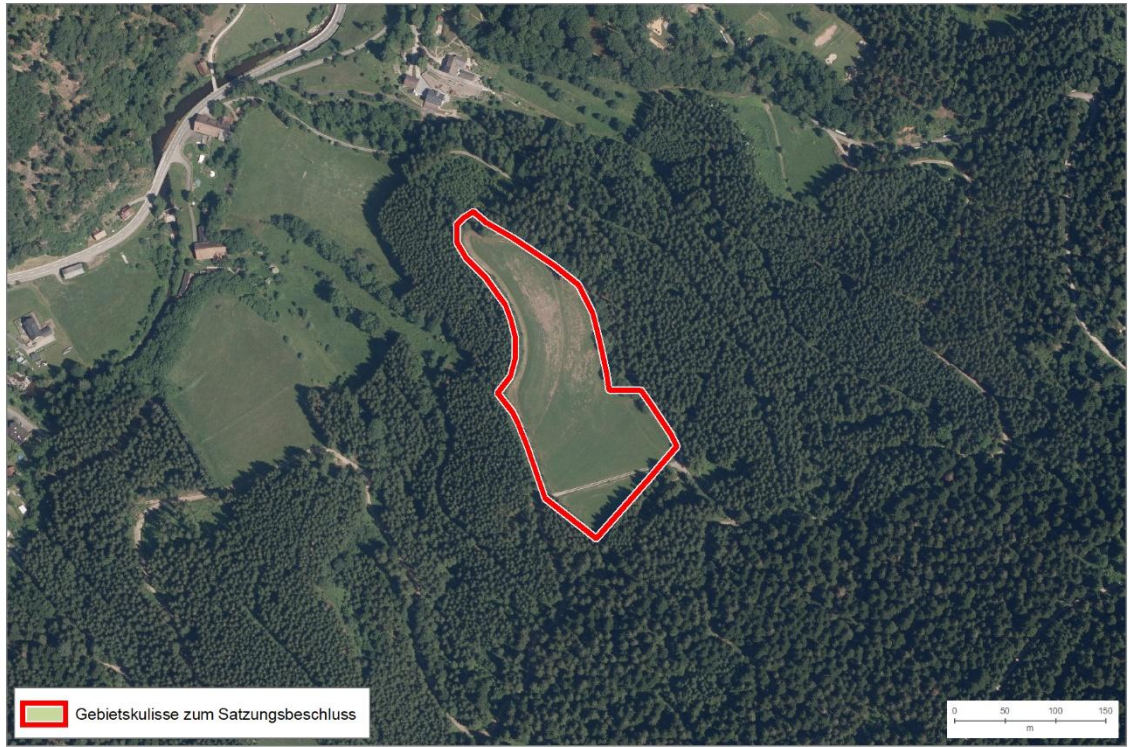


Abbildung 1: Abgrenzung des Vorbehaltsgebiets (VBG) für Freiflächen-Photovoltaikanlagen mit Luftbild.

**Ermittlung und Bewertung der Umweltauswirkungen auf die Schutzgüter**

Schutzgut	Auswirkung der Planung			
<b>Menschen und menschliche Gesundheit</b>	--	-	<b>0</b>	+
	0 Siedlungsnaher Erholungsraum (<20 % bzw.<3 ha)			
<b>Kultur- und Sachgüter</b>	--	-	<b>0</b>	+
	0 Historische Kulturlandschaften (<3 ha)			
<b>Landschaft</b>	--	-	<b>0</b>	+
	0 Naturpark (<20 % bzw.<3 ha)			
<b>Tiere, Pflanzen und biologische Vielfalt</b>	--	-	<b>0</b>	+
	0 Potenzialflächen in regionaler Biotopverbundachse inkl. 500m Puffer (<3 ha)			
<b>Boden</b>	--	-	<b>0</b>	+
	0 keine betroffenen Aspekte			

PF23 – Bad Rippoldsau-Schapbach (2,9 ha)				
Wasser	--	-	0	+
	0 keine betroffenen Aspekte			
Klima und Luft	--	-	0	+
	0 keine betroffenen Aspekte			
Fläche	--	-	0	+
	Es findet keine regional erhebliche Flächeninanspruchnahme statt (<3 ha). Die Fläche weist keine besondere Multifunktionalität für verschiedene Schutzgüter auf. Es sind keine ortsgebundenen Ressourcennutzungen betroffen. In der Summe ist beim Schutzgut Fläche nicht von regional erheblichen Umweltauswirkungen auszugehen.			
Gesamtbew.	sehr konfliktbehaftet		konfliktbehaftet	geeignet
sehr geeignet				
Rechtliche Aspekte				
Natura-2000	!!	!	X	0
	0 keine betroffenen Aspekte			
Artenschutz	A	B	C	
	Keine Hinweise auf Betroffenheit von besonders geschützten Arten			
Fachplanung: LEP 2002	!	0		
! unzerschnittene Räume mit hohem Wald- und Biotopanteil (>100 km <sup>2</sup> )				
Umweltprognose				
sehr konfliktbehaftetes Vorbehaltsgebiet:	Konfliktbehaftetes Vorbehaltsgebiet:	Geeignetes Vorbehaltsgebiet:	sehr geeignetes Vorbehaltsgebiet:	
regional besonders erhebliche negative Umweltauswirkung zu erwarten	regional erhebliche negative Umweltauswirkung zu erwarten	regional geringe Umweltauswirkungen zu erwarten	regional sehr geringe bis keine Umweltauswirkungen zu erwarten	
Hinweise für nachgelagerte Planungsebenen				
<b>Allgemeine Hinweise:</b> siehe Umweltbericht Abschnitt 4.5.				
<b>Gebietsspezifische Hinweise:</b> keine				

<b>Änderungen während des Planungsprozesses:</b>														
<b>Bewertungsergebnisse der Ausgangskulisse</b>														
Name	Fläche	Bewertung der Schutzgüter									rechtliche Aspekte			
		ME	KS	LS	TPB	BO	WA	KL	FL	SG gesamt	NA	AS	FP	
PF23	2,9	0	0	0	0	0	0	0	0	0	+	0	C	!
<b>Anpassungen vor der 1. Offenlage des Teilregionalplanentwurfs:</b>														
Es wurden keine Änderungen vorgenommen.														
<b>Umweltprognose nach durchgeführter Vermeidung und Minimierung nachteiliger Auswirkungen:</b>														
sehr konfliktbehaftetes Vorbehaltsgebiet:		Konfliktbehaftetes Vorbehaltsgebiet:			Geeignetes Vorbehaltsgebiet:				sehr geeignetes Vorbehaltsgebiet:					
regional besonders erhebliche negative Umweltauswirkung zu erwarten		regional erhebliche negative Umweltauswirkung zu erwarten			regional geringe Umweltauswirkungen zu erwarten				regional sehr geringe bis keine Umweltauswirkungen zu erwarten					
<b>Änderungen zum Entwurf 2. Offenlage:</b>														
Es wurden keine Änderungen vorgenommen.														
<b>Umweltprognose zum Entwurf 2. Offenlage:</b>														
Siehe Steckbrief														
<b>Änderungen zum Satzungsbeschluss:</b>														
Es wurden keine Änderungen vorgenommen.														
<b>Umweltprognose zum Satzungsbeschluss:</b>														
Siehe Steckbrief														

PF24

**PF24 – Bad Rippoldsau-Schapbach (4,1 ha)**

**Gebietsübersicht**

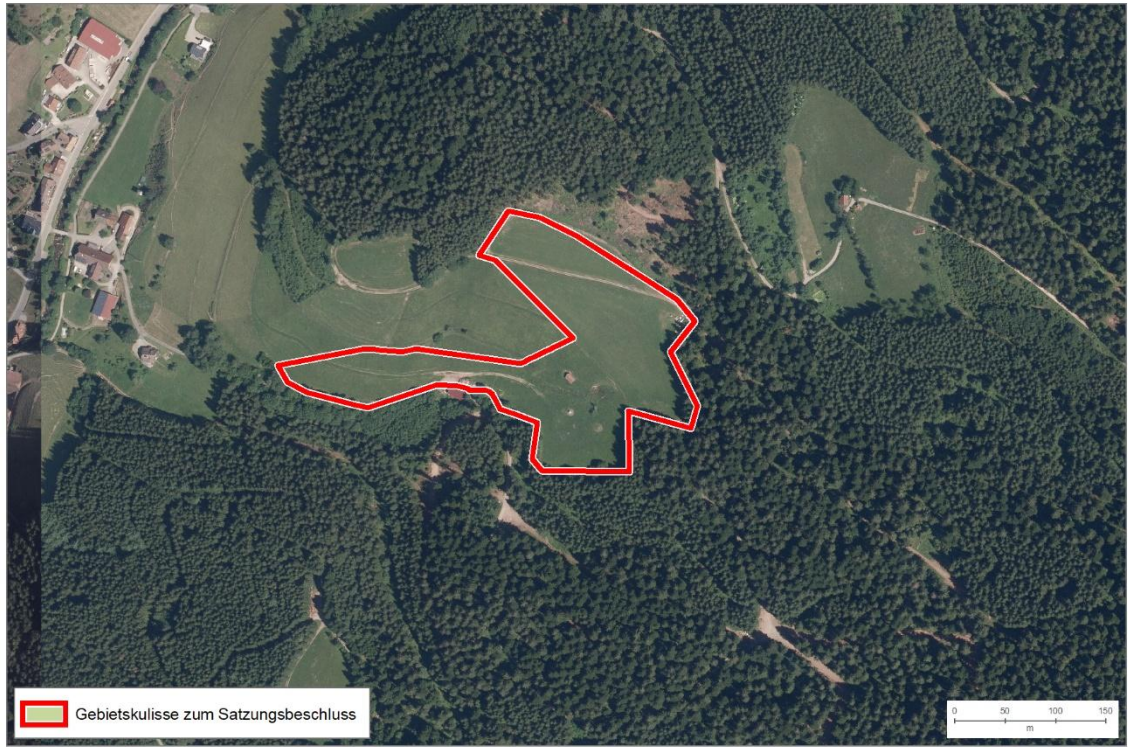


Abbildung 1: Abgrenzung des Vorbehaltsgebiets (VBG) für Freiflächen-Photovoltaikanlagen mit Luftbild.

**Ermittlung und Bewertung der Umweltauswirkungen auf die Schutzgüter**

Schutzgut	Auswirkung der Planung			
<b>Menschen und menschliche Gesundheit</b>	--	-	<b>0</b>	+
	0 Siedlungsnaher Erholungsraum (<20 % bzw.<3 ha)			
<b>Kultur- und Sachgüter</b>	<b>--</b>	-	<b>0</b>	+
	-- Historische Kulturlandschaften (≥20 %) - Bau- und Nutzungsrelikte: Grünland (≥3 ha)			
<b>Landschaft</b>	--	-	<b>0</b>	+
	0 Naturpark (<20 % bzw.<3 ha)			
<b>Tiere, Pflanzen und biologische Vielfalt</b>	--	-	<b>0</b>	+
	0 Potenzialflächen in regionaler Biotopverbundachse inkl. 500m Puffer (<3 ha)			
<b>Boden</b>	--	-	<b>0</b>	+
	0 keine betroffenen Aspekte			

<b>PF24 – Bad Rippoldsau-Schapbach (4,1 ha)</b>				
<b>Wasser</b>	--	-	<b>0</b>	+
	0 keine betroffenen Aspekte			
<b>Klima und Luft</b>	--	-	<b>0</b>	+
	0 keine betroffenen Aspekte			
<b>Fläche</b>	--	-	<b>0</b>	+
	Es handelt sich um eine regional erhebliche Flächeninanspruchnahme (>3 ha). Die Fläche wirkt nicht besonders multifunktional für verschiedene Schutzgüter auf. Es sind keine ortsgebundenen Ressourcennutzungen betroffen. Allerdings liegt die Fläche innerhalb einer historischen Kulturlandschaft. In der Summe ist daher beim Schutzgut Fläche von regional erheblichen Umweltauswirkungen auszugehen.			
<b>Gesamtbew.</b>	sehr konfliktbehaftet		<b>konfliktbehaftet</b>	geeignet
<b>Rechtliche Aspekte</b>				
<b>Natura-2000</b>	!!	!	X	0
	0 keine betroffenen Aspekte			
<b>Artenschutz</b>	A	B	C	
	Keine Hinweise auf Betroffenheit von besonders geschützten Arten			
<b>Fachplanung: LEP 2002</b>	!	0		
	! unzerschnittene Räume mit hohem Wald- und Biotopanteil (>100 km <sup>2</sup> )			
<b>Umweltprognose</b>				
sehr konfliktbehaftetes Vorbehaltsgebiet:	<b>Konfliktbehaftetes Vorbehaltsgebiet:</b>		Geeignetes Vorbehaltsgebiet:	sehr geeignetes Vorbehaltsgebiet:
regional besonders erhebliche negative Umweltauswirkung zu erwarten	regional erhebliche negative Umweltauswirkung zu erwarten		regional geringe Umweltauswirkungen zu erwarten	regional sehr geringe bis keine Umweltauswirkungen zu erwarten
<b>Hinweise für nachgelagerte Planungsebenen</b>				
<b>Allgemeine Hinweise:</b> siehe Umweltbericht Abschnitt 4.5.				
<b>Gebietsspezifische Hinweise:</b> Im VBG liegen folgende Umweltaspekte vor, welche auf nachgelagerter Planungsebene zu berücksichtigen sind:				
<ul style="list-style-type: none"> <li>Lage innerhalb der unbefristet und rechtskräftig bestehenden Bergbauberechtigung „Jakob“; ggf. Relikte alten Bergbaus innerhalb des VBG; vor dem Bau der Solaranlagen sind nähere Recherchen und ggf. Baugrunduntersuchungen erforderlich, um potentielle Einwirkungen des Altbergbaus auf die Tagesoberfläche zu ermitteln</li> </ul>				

Änderungen während des Planungsprozesses:													
Bewertungsergebnisse der Ausgangskulisse													
Name	Fläche	Bewertung der Schutzgüter									rechtliche Aspekte		
		ME	KS	LS	TPB	BO	WA	KL	FL	SG gesamt	NA	AS	FP
PF24	7,4	-	--	--	0	0	0	0	0	-	0	C	!
Anpassungen vor der 1. Offenlage des Teilregionalplanentwurfs:													
<p>Es wurden Änderungen auf Basis der Hinweise zur Vermeidung und Minimierung nachteiliger Auswirkungen vorgenommen. Diese Änderungen führen nicht zu einem vollständigen, sondern nur zu einem anteiligen Ausschluss ausgewählter Kriterien.</p> <p>Die vorgenommenen Änderungen richteten sich nach einer Auswahl der betroffenen Kriterien. Dies hatte zur Folge, dass folgende betroffene Kriterien de facto ausgeschlossen wurden:</p> <p><b>Schutzgut Mensch:</b></p> <ul style="list-style-type: none"> <li>• Blendwirkung (Wohnbau- und Mischbaufläche in westlicher Richtung)</li> </ul>													
Umweltprognose nach durchgeführter Vermeidung und Minimierung nachteiliger Auswirkungen:													
sehr konfliktbehaftetes Vorbehaltsgebiet:		Konfliktbehaftetes Vorbehaltsgebiet:			Geeignetes Vorbehaltsgebiet:				sehr geeignetes Vorbehaltsgebiet:				
regional besonders erhebliche negative Umweltauswirkung zu erwarten		regional erhebliche negative Umweltauswirkung zu erwarten			regional geringe Umweltauswirkungen zu erwarten				regional sehr geringe bis keine Umweltauswirkungen zu erwarten				
Änderungen zum Entwurf 2. Offenlage:													
Es wurden keine Änderungen vorgenommen.													
Umweltprognose zum Entwurf 2. Offenlage:													
Siehe Steckbrief													
Änderungen zum Satzungsbeschluss:													
Es wurden keine Änderungen vorgenommen.													
Umweltprognose zum Satzungsbeschluss:													
Siehe Steckbrief													

**PF25 – WIRD ZUR 2. OFFENLAGE NICHT WEITERVERFOLGT**

**PF25 (3,5 ha)**

**Gebietsübersicht**



Abbildung 1: Abgrenzung des Vorbehaltsgebiets (VBG) für Freiflächen-Photovoltaikanlagen mit Luftbild.

**Ermittlung und Bewertung der Umweltauswirkungen auf die Schutzgüter**

Schutzgut	Auswirkung der Planung			
Menschen und menschliche Gesundheit	--	-	0	+
	-- Blendwirkung (Mischbaufläche in östlicher Richtung)			
Kultur- und Sachgüter	--	-	0	+
	-- Historische Kulturlandschaften (≥20 %) -- Bedeutsame archäologische Bodendenkmale (<3 ha) -- Bau- und Nutzungsrelikte: Grünland (<3 ha)			
Landschaft	--	-	0	+
	-- Unzerschnittene Räume ≥25 km <sup>2</sup> (meff) (≥20 %) -- Landschaften mit besonderer Eigenart			
Tiere, Pflanzen und biologische Vielfalt	--	-	0	+
	-- Waldflächen und Gehölz ( <i>Ausschlusskriterium</i> ) -- FFH-Mähwiesen ( <i>Ausschlusskriterium</i> ) -- Kernflächen und Kernräume Landesweiter Biotopverbund ( <i>Ausschlusskriterium</i> )			

PF25 (3,5 ha)				
	0 Potenzialflächen in regionaler Biotopverbundachse inkl. 500m Puffer (<3 ha)			
Boden	--	-	0	+
	0 keine betroffenen Aspekte			
Wasser	--	-	0	+
	0 keine betroffenen Aspekte			
Klima und Luft	--	-	0	+
	0 keine betroffenen Aspekte			
Fläche	--	-	0	+
	0 keine betroffenen Aspekte			
Gesamtbew.	sehr konfliktbehaftet		konfliktbehaftet	geeignet
Rechtliche Aspekte				
Natura-2000	!!	!	X	0
	0 keine betroffenen Aspekte			
Artenschutz	A	B	C	
	Keine Hinweise auf Betroffenheit von besonders geschützten Arten			
Fachplanung: LEP 2002	!	0		
	! unzerschnittene Räume mit hohem Wald- und Biotopanteil (>100 km <sup>2</sup> )			
Umweltprognose				
sehr konfliktbehaftetes Vorbehaltsgebiet:	Konfliktbehaftetes Vorbehaltsgebiet:	Geeignetes Vorbehaltsgebiet:	sehr geeignetes Vorbehaltsgebiet:	
regional besonders erhebliche negative Umweltauswirkung zu erwarten	regional erhebliche negative Umweltauswirkung zu erwarten	regional geringe Umweltauswirkungen zu erwarten	regional sehr geringe bis keine Umweltauswirkungen zu erwarten	
Hinweise für nachgelagerte Planungsebenen				
<p><b>Allgemeine Hinweise:</b> siehe Umweltbericht Abschnitt 4.5.</p> <p><b>Gebietsspezifische Hinweise:</b> Im VBG liegen folgende Umweltaspekte vor, welche auf nachgelagerter Planungsebene zu berücksichtigen sind:</p> <ul style="list-style-type: none"> <li>erforderliche Abstimmung mit Denkmalschutzbehörde wg. Bodendenkmal</li> <li>Der Managementplan für das VSG Nordschwarzwald soll im Herbst 2025 abgeschlossen werden. Eine VSG-Betroffenheit muss dann erneut geprüft werden.</li> </ul>				

Änderungen während des Planungsprozesses:													
Bewertungsergebnisse der Ausgangskulisse													
Name	Fläche	Bewertung der Schutzgüter									rechtliche Aspekte		
		ME	KS	LS	TPB	BO	WA	KL	FL	SG gesamt	NA	AS	FP
PF25	3,5	-	--	--	--	0	0	0	0	--	0	C	!
Anpassungen vor der 1. Offenlage des Teilregionalplanentwurfs:													
<p><u>Ausschluss:</u></p> <p><b>Schutzgut Tiere, Pflanzen und biologische Vielfalt:</b></p> <ul style="list-style-type: none"> <li>• Waldflächen mit Gehölz</li> <li>• FFH-Mähwiesen</li> <li>• Kernflächen und Kernräume Landesweiter Biotopverbund</li> </ul>													
Umweltprognose nach durchgeführter Vermeidung und Minimierung nachteiliger Auswirkungen:													
sehr konfliktbehaftetes Vorbehaltsgebiet:	Konfliktbehaftetes Vorbehaltsgebiet:		Geeignetes Vorbehaltsgebiet:				sehr geeignetes Vorbehaltsgebiet:						
regional besonders erhebliche negative Umweltauswirkung zu erwarten	regional erhebliche negative Umweltauswirkung zu erwarten		regional geringe Umweltauswirkungen zu erwarten				regional sehr geringe bis keine Umweltauswirkungen zu erwarten						
Änderungen zum Entwurf 2. Offenlage:													
Dieses Vorbehaltsgebiet (VBG) für Freiflächen-Photovoltaikanlagen wird nicht weiterverfolgt.													

PF26

**PF26 – Alpirsbach (3,4 ha)**

**Gebietsübersicht**

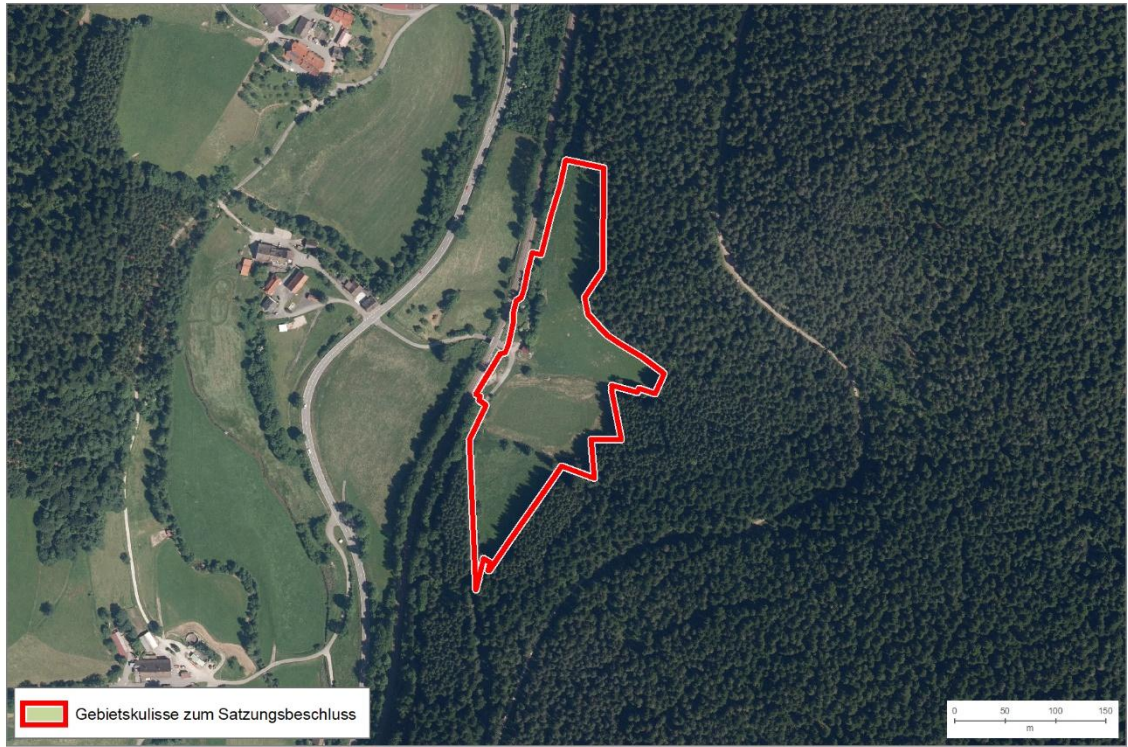


Abbildung 1: Abgrenzung des Vorbehaltsgebiets (VBG) für Freiflächen-Photovoltaikanlagen mit Luftbild.

**Ermittlung und Bewertung der Umweltauswirkungen auf die Schutzgüter**

Schutzgut	Auswirkung der Planung			
<b>Menschen und menschliche Gesundheit</b>	--	-	<b>0</b>	+
	0 Siedlungsnaher Erholungsraum (<20 % bzw.<3 ha)			
<b>Kultur- und Sachgüter</b>	<b>--</b>	-	<b>0</b>	+
	-- Historische Kulturlandschaften (≥20 %)			
<b>Landschaft</b>	--	<b>-</b>	<b>0</b>	+
	- Landschaften mit besonderer Eigenart 0 Naturpark (<20 % bzw.<3 ha)			
<b>Tiere, Pflanzen und biologische Vielfalt</b>	--	<b>-</b>	<b>0</b>	+
	- Potenzialflächen in regionaler Biotopverbundachse inkl. 500m Puffer (>3 ha)			
<b>Boden</b>	--	-	<b>0</b>	+
	0 keine betroffenen Aspekte			

<b>PF26 – Alpirsbach (3,4 ha)</b>				
<b>Wasser</b>	--	-	<b>0</b>	+
	0 keine betroffenen Aspekte			
<b>Klima und Luft</b>	--	-	<b>0</b>	+
	0 keine betroffenen Aspekte			
<b>Fläche</b>	--	-	<b>0</b>	+
	Es handelt sich um eine regional erhebliche Flächeninanspruchnahme (>3 ha). Die Fläche wirkt multifunktional für die Schutzgüter Kultur- und Sachgüter, Landschaft und Tiere, Pflanzen und biologische Vielfalt. Aufgrund der Betroffenheit einer Potenzialfläche im regionalen Biotopverbund besteht eine hohe Flächenkonkurrenz mit dem Naturschutz. In der Summe ist beim Schutzgut Fläche von regional erheblichen Umweltauswirkungen auszugehen.			
<b>Gesamtbew.</b>	sehr konfliktbehaftet		<b>konfliktbehaftet</b>	geeignet
<b>Rechtliche Aspekte</b>				
<b>Natura-2000</b>	!!	!	X	0
	0 keine betroffenen Aspekte			
<b>Artenschutz</b>	A	B	C	
	Keine Hinweise auf Betroffenheit von besonders geschützten Arten			
<b>Fachplanung: LEP 2002</b>	!	0		
	0 keine betroffenen Aspekte			
<b>Umweltprognose</b>				
sehr konfliktbehaftetes Vorbehaltsgebiet:	<b>Konfliktbehaftetes Vorbehaltsgebiet:</b>		Geeignetes Vorbehaltsgebiet:	sehr geeignetes Vorbehaltsgebiet:
regional besonders erhebliche negative Umweltauswirkung zu erwarten	regional erhebliche negative Umweltauswirkung zu erwarten		regional geringe Umweltauswirkungen zu erwarten	regional sehr geringe bis keine Umweltauswirkungen zu erwarten
<b>Hinweise für nachgelagerte Planungsebenen</b>				
<b>Allgemeine Hinweise:</b> siehe Umweltbericht Abschnitt 4.5.				
<b>Gebietsspezifische Hinweise:</b> keine				

Änderungen während des Planungsprozesses:													
Bewertungsergebnisse der Ausgangskulisse													
Name	Fläche	Bewertung der Schutzgüter									rechtliche Aspekte		
		ME	KS	LS	TPB	BO	WA	KL	FL	SG gesamt	NA	AS	FP
PF26	3,4	0	--	-	0	0	0	0	0	-	0	C	0
Anpassungen vor der 1. Offenlage des Teilregionalplanentwurfs:													
Es wurden keine Änderungen vorgenommen.													
Umweltprognose nach durchgeführter Vermeidung und Minimierung nachteiliger Auswirkungen:													
sehr konfliktbehaftetes Vorbehaltsgebiet:		Konfliktbehaftetes Vorbehaltsgebiet:			Geeignetes Vorbehaltsgebiet:				sehr geeignetes Vorbehaltsgebiet:				
regional besonders erhebliche negative Umweltauswirkung zu erwarten		regional erhebliche negative Umweltauswirkung zu erwarten			regional geringe Umweltauswirkungen zu erwarten				regional sehr geringe bis keine Umweltauswirkungen zu erwarten				
Änderungen zum Entwurf 2. Offenlage:													
Es wurden keine Änderungen vorgenommen.													
Umweltprognose zum Entwurf 2. Offenlage:													
Siehe Steckbrief													
Änderungen zum Satzungsbeschluss:													
Es wurden keine Änderungen vorgenommen.													
Umweltprognose zum Satzungsbeschluss:													
Siehe Steckbrief													

**PF27**

**PF27 – Loßburg (25,1 ha)**

**Gebietsübersicht**

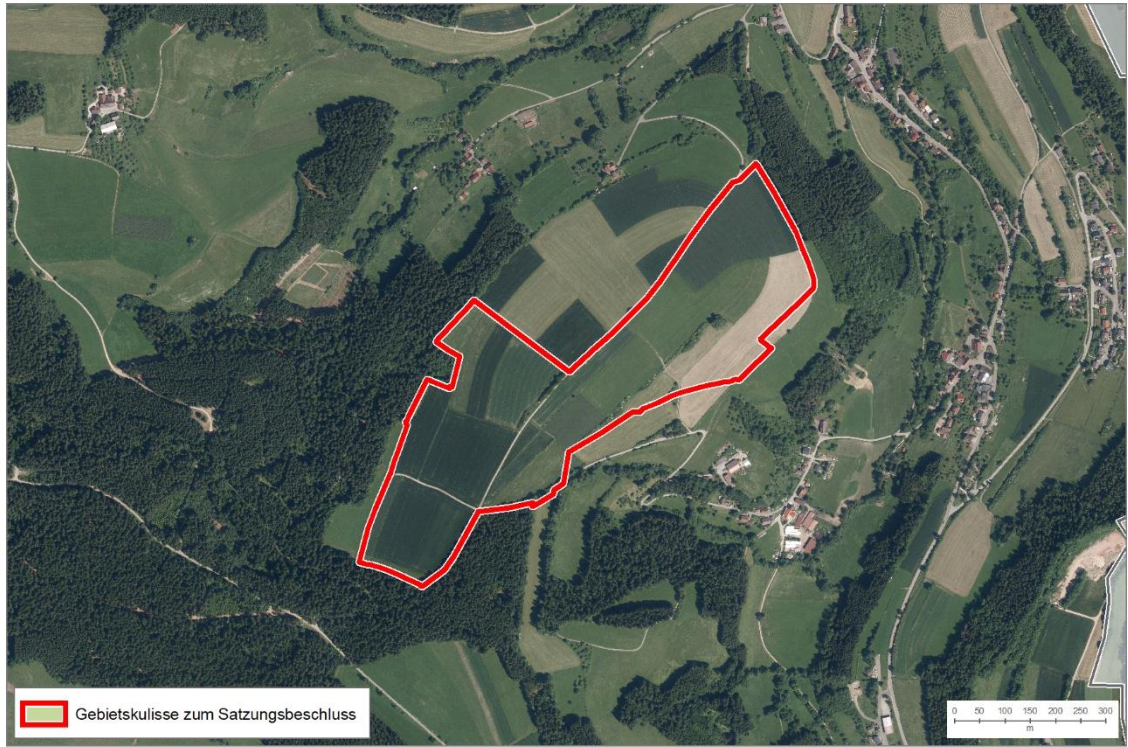


Abbildung 1: Abgrenzung des Vorbehaltsgebiets (VBG) für Freiflächen-Photovoltaikanlagen mit Luftbild.

**Ermittlung und Bewertung der Umweltauswirkungen auf die Schutzgüter**

Schutzgut	Auswirkung der Planung			
<b>Menschen und menschliche Gesundheit</b>	--	-	0	+
	- Freizeit- und Erholungseinrichtungen (Aussichtspunkt und 500 m Puffer darum) 0 Siedlungsnaher Erholungsraum (<20 % bzw.<3 ha)			
<b>Kultur- und Sachgüter</b>	--	-	0	+
	- Bau- und Nutzungsrelikte: Plenterwald (<3 ha)			
<b>Landschaft</b>	--	-	0	+
	0 Naturpark (<20 % bzw.<3 ha)			
<b>Tiere, Pflanzen und biologische Vielfalt</b>	--	-	0	+
	-- Waldflächen und Gehölz ( <i>Ausschlusskriterium</i> ) - Potenzialflächen in regionaler Biotopverbundachse inkl. 500m Puffer (>3 ha) 0 Offenlandbiotopkartierung (<3 ha)			
	0 keine betroffenen Aspekte			
<b>Boden</b>	--	-	0	+
	0 keine betroffenen Aspekte			

PF27 – Loßburg (25,1 ha)				
Wasser	--	-	0	+
	0 keine betroffenen Aspekte			
Klima und Luft	--	-	0	+
	A Kaltluftleitbahn/Kaltluftvolumenstrom			
Fläche	-	-	0	+
	Es handelt sich um eine regional erhebliche Flächeninanspruchnahme (<3 ha). Es handelt sich um das zweitgrößte VBG der Flächenkulisse. Eine Entwicklung der Fläche würde zu einem beachtlichen Flächenverbrauch am Standort führen. Die Fläche wirkt multifunktional für die Schutzgüter Mensch, Kultur- und Sachgüter und Tiere, Pflanzen und biologische Vielfalt. Aufgrund der Betroffenheit einer Potenzialfläche im regionalen Biotopverbund besteht eine hohe Flächenkonkurrenz mit dem Naturschutz. In der Summe ist beim Schutzgut Fläche von regional erheblichen Umweltauswirkungen auszugehen.			
Gesamtbew.	sehr konfliktbehaftet		konfliktbehaftet	geeignet
Rechtliche Aspekte				
Natura-2000	!!	!	X	0
	0 keine betroffenen Aspekte			
Artenschutz	A	B	C	
	Keine Hinweise auf Betroffenheit von besonders geschützten Arten			
Fachplanung: LEP 2002	!	0		
	0 keine betroffenen Aspekte			
Umweltprognose				
sehr konfliktbehaftetes Vorbehaltsgebiet:	Konfliktbehaftetes Vorbehaltsgebiet:		Geeignetes Vorbehaltsgebiet:	sehr geeignetes Vorbehaltsgebiet:
regional besonders erhebliche negative Umweltauswirkung zu erwarten	regional erhebliche negative Umweltauswirkung zu erwarten		regional geringe Umweltauswirkungen zu erwarten	regional sehr geringe bis keine Umweltauswirkungen zu erwarten
Hinweise für nachgelagerte Planungsebenen				
<p><b>Allgemeine Hinweise:</b> siehe Umweltbericht Abschnitt 4.5.</p> <p><b>Gebietsspezifische Hinweise:</b> Im VBG liegen folgende Umweltaspekte vor, welche auf nachgelagerter Planungsebene zu berücksichtigen sind:</p> <ul style="list-style-type: none"> <li>• Gesetzlich geschützte Biotope</li> </ul>				

<b>Änderungen während des Planungsprozesses:</b>													
<b>Bewertungsergebnisse der Ausgangskulisse</b>													
Name	Fläche	Bewertung der Schutzgüter									rechtliche Aspekte		
		ME	KS	LS	TPB	BO	WA	KL	FL	SG gesamt	NA	AS	FP
PF27	26,4	-	-	0	--	0	0	0	0	-	0	C	0
<b>Anpassungen vor der 1. Offenlage des Teilregionalplanentwurfs:</b>													
Es wurden keine Änderungen vorgenommen.													
<b>Umweltprognose nach durchgeführter Vermeidung und Minimierung nachteiliger Auswirkungen:</b>													
sehr konfliktbehaftetes Vorbehaltsgebiet:	Konfliktbehaftetes Vorbehaltsgebiet:			Geeignetes Vorbehaltsgebiet:				sehr geeignetes Vorbehaltsgebiet:					
regional besonders erhebliche negative Umweltauswirkung zu erwarten	regional erhebliche negative Umweltauswirkung zu erwarten			regional geringe Umweltauswirkungen zu erwarten				regional sehr geringe bis keine Umweltauswirkungen zu erwarten					
<b>Änderungen zum Entwurf 2. Offenlage:</b>													
Das Vorbehaltsgebiet (VBG) für Freiflächen-Photovoltaikanlagen wurde auf der Grundlage der eingegangenen Anregungen aus den Stellungnahmen bzw. der Abwägungs- und Beschlussvorschläge im Rahmen der Gesamtabwägung zugeschnitten.													
<b>Umweltprognose zum Entwurf 2. Offenlage:</b>													
Siehe Steckbrief													
<b>Änderungen zum Satzungsbeschluss:</b>													
Es wurden keine Änderungen vorgenommen.													
<b>Umweltprognose zum Satzungsbeschluss:</b>													
Siehe Steckbrief													

PF28

**PF28 – Alpirsbach (3,3 ha)**

**Gebietsübersicht**

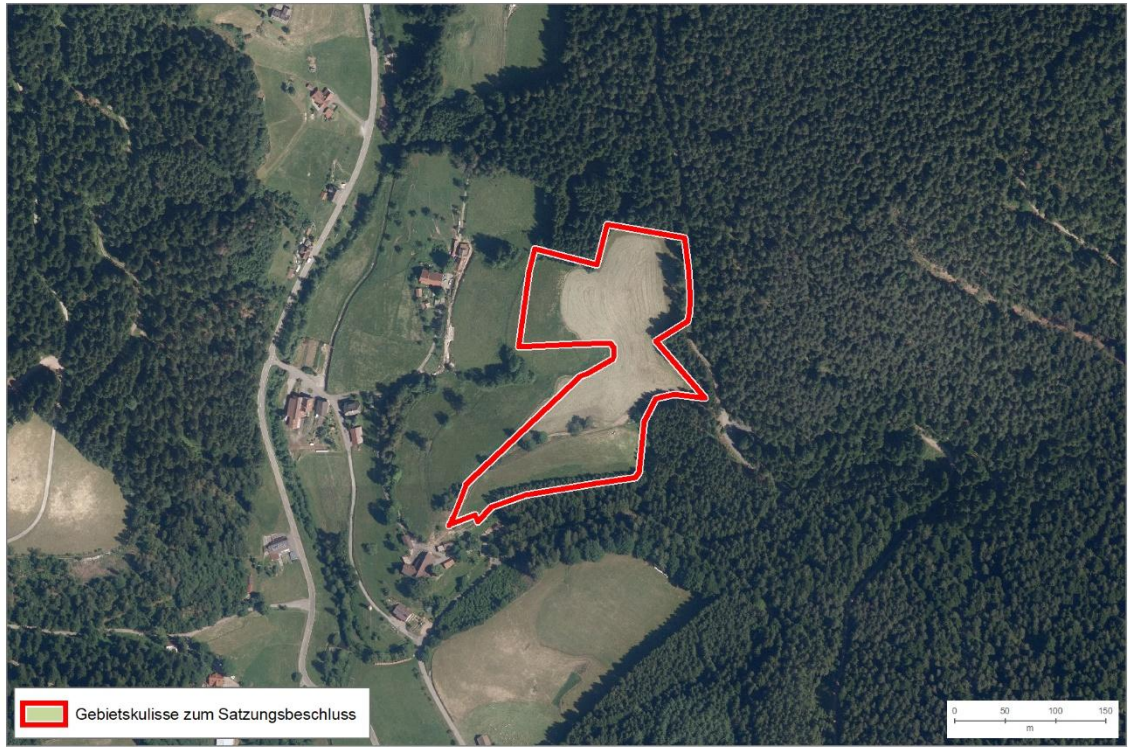


Abbildung 1: Abgrenzung des Vorbehaltsgebiets (VBG) für Freiflächen-Photovoltaikanlagen mit Luftbild.

**Ermittlung und Bewertung der Umweltauswirkungen auf die Schutzgüter**

Schutzgut	Auswirkung der Planung			
<b>Menschen und menschliche Gesundheit</b>	--	-	<b>0</b>	+
	0 Siedlungsnaher Erholungsraum (<20 % bzw.<3 ha)			
<b>Kultur- und Sachgüter</b>	<b>--</b>	-	<b>0</b>	+
	-- Historische Kulturlandschaften (≥20 %) - Bau- und Nutzungsrelikte: Grünland (<3 ha)			
<b>Landschaft</b>	--	<b>-</b>	<b>0</b>	+
	- Landschaften mit besonderer Eigenart 0 Naturpark (<20 % bzw.<3 ha)			
<b>Tiere, Pflanzen und biologische Vielfalt</b>	--	<b>-</b>	<b>0</b>	+
	- Potenzialflächen in regionaler Biotopverbundachse inkl. 500m Puffer (>3 ha)			

<b>PF28 – Alpirsbach (3,3 ha)</b>				
<b>Boden</b>	--	-	<b>0</b>	+
0 keine betroffenen Aspekte				
<b>Wasser</b>	--	-	<b>0</b>	+
0 keine betroffenen Aspekte				
<b>Klima und Luft</b>	--	-	<b>0</b>	+
0 keine betroffenen Aspekte				
<b>Fläche</b>	--	-	<b>0</b>	+
Es handelt sich um eine regional erhebliche Flächeninanspruchnahme (>3 ha). Die Fläche wirkt multifunktional für die Schutzgüter Kultur- und Sachgüter, Landschaft und Tiere, Pflanzen und biologische Vielfalt. Aufgrund der Betroffenheit einer Potenzialfläche im regionalen Biotopverbund besteht eine hohe Flächenkonkurrenz mit dem Naturschutz. In der Summe ist beim Schutzgut Fläche von regional erheblichen Umweltauswirkungen auszugehen.				
<b>Gesamtbew.</b>	sehr konfliktbehaftet		<b>konfliktbehaftet</b>	geeignet
<b>Rechtliche Aspekte</b>				
<b>Natura-2000</b>	!!	!	X	0
0 keine betroffenen Aspekte				
<b>Artenschutz</b>	A	B	C	
Keine Hinweise auf Betroffenheit von besonders geschützten Arten				
<b>Fachplanung: LEP 2002</b>	!	0		
0 keine betroffenen Aspekte				
<b>Umweltprognose</b>				
sehr konfliktbehaftetes Vorbehaltsgebiet:	<b>Konfliktbehaftetes Vorbehaltsgebiet:</b>		Geeignetes Vorbehaltsgebiet:	sehr geeignetes Vorbehaltsgebiet:
regional besonders erhebliche negative Umweltauswirkung zu erwarten	regional erhebliche negative Umweltauswirkung zu erwarten		regional geringe Umweltauswirkungen zu erwarten	regional sehr geringe bis keine Umweltauswirkungen zu erwarten
<b>Hinweise für nachgelagerte Planungsebenen</b>				
<b>Allgemeine Hinweise:</b> siehe Umweltbericht Abschnitt 4.5.				
<b>Gebietsspezifische Hinweise:</b> keine				

Änderungen während des Planungsprozesses:													
Bewertungsergebnisse der Ausgangskulisse													
Name	Fläche	Bewertung der Schutzgüter									rechtliche Aspekte		
		ME	KS	LS	TPB	BO	WA	KL	FL	SG gesamt	NA	AS	FP
PF28	4,3	0	--	-	--	0	0	0	0	-	0	C	0
Anpassungen vor der 1. Offenlage des Teilregionalplanentwurfs:													
<u>Ausschluss:</u> <b>Schutzgut Tiere, Pflanzen und biologische Vielfalt:</b> <ul style="list-style-type: none"> <li>• FFH-Mähwiesen</li> <li>• Kernflächen und Kernräume Landesweiter Biotopverbund</li> </ul>													
Umweltprognose nach durchgeführter Vermeidung und Minimierung nachteiliger Auswirkungen:													
sehr konfliktbehaftetes Vorbehaltsgebiet:	Konfliktbehaftetes Vorbehaltsgebiet:		Geeignetes Vorbehaltsgebiet:			sehr geeignetes Vorbehaltsgebiet:							
regional besonders erhebliche negative Umweltauswirkung zu erwarten	regional erhebliche negative Umweltauswirkung zu erwarten		regional geringe Umweltauswirkungen zu erwarten			regional sehr geringe bis keine Umweltauswirkungen zu erwarten							
Änderungen zum Entwurf 2. Offenlage:													
Es wurden keine Änderungen vorgenommen.													
Umweltprognose zum Entwurf 2. Offenlage:													
Siehe Steckbrief													
Änderungen zum Satzungsbeschluss:													
Es wurden keine Änderungen vorgenommen.													
Umweltprognose zum Satzungsbeschluss:													
Siehe Steckbrief													

**PF29**

**PF29 – Loßburg (5,6 ha)**

**Gebietsübersicht**




Abbildung 1: Abgrenzung des Vorbehaltsgebiets (VBG) für Freiflächen-Photovoltaikanlagen mit Luftbild.

**Ermittlung und Bewertung der Umweltauswirkungen auf die Schutzgüter**

Schutzgut	Auswirkung der Planung			
<b>Menschen und menschliche Gesundheit</b>	--	-	0	+
	- Freizeit- und Erholungseinrichtungen (Loipe) 0 Siedlungsnaher Erholungsraum (<20 % bzw.<3 ha)			
<b>Kultur- und Sachgüter</b>	--	-	0	+
	- Bau- und Nutzungsrelikte: Grünland (<3 ha)			
<b>Landschaft</b>	--	-	0	+
	0 Naturpark (<20 % bzw.<3 ha)			
<b>Tiere, Pflanzen und biologische Vielfalt</b>	--	-	0	+
	- Potenzialflächen in regionaler Biotopverbundachse inkl. 500m Puffer (>3 ha) 0 Offenlandbiotopkartierung (<3 ha)			
<b>Boden</b>	--	-	0	+
	0 keine betroffenen Aspekte			

PF29 – Loßburg (5,6 ha)				
Wasser	--	-	0	+
	0 keine betroffenen Aspekte			
Klima und Luft	--	-	0	+
	A Kaltluftleitbahn/Kaltluftvolumenstrom			
Fläche	--	-	0	+
	<p>Es handelt sich um eine regional erhebliche Flächeninanspruchnahme (&gt;3 ha). Die Fläche wirkt multifunktional für die Schutzgüter Mensch, Kultur- und Sachgüter und Tiere, Pflanzen und biologische Vielfalt.</p> <p>Aufgrund der Betroffenheit einer Potenzialfläche im regionalen Biotopverbund besteht eine hohe Flächenkonkurrenz mit dem Naturschutz. In der Summe ist beim Schutzgut Fläche von regional erheblichen Umweltauswirkungen auszugehen.</p>			
Gesamtbew.	sehr konfliktbehaftet		konfliktbehaftet	geeignet
<b>Rechtliche Aspekte</b>				
Natura-2000	!!	!	X	0
	0 keine betroffenen Aspekte			
Artenschutz	A	B	C	
	<p>Keine Hinweise auf Betroffenheit von besonders geschützten Arten</p> <p>Hinweis aus dem Beteiligungsverfahren:</p> <p>Aufgrund kleinteiliger und diverser Bewirtschaftung ist mit erhöhter Abundanz planungsrelevanter Arten zu rechnen.</p>			
Fachplanung: LEP 2002	!	0		
	0 keine betroffenen Aspekte			
<b>Umweltprognose</b>				
sehr konfliktbehaftetes Vorbehaltsgebiet:	Konfliktbehaftetes Vorbehaltsgebiet:	Geeignetes Vorbehaltsgebiet:	sehr geeignetes Vorbehaltsgebiet:	
regional besonders erhebliche negative Umweltauswirkung zu erwarten	regional erhebliche negative Umweltauswirkung zu erwarten	regional geringe Umweltauswirkungen zu erwarten	regional sehr geringe bis keine Umweltauswirkungen zu erwarten	
<b>Hinweise für nachgelagerte Planungsebenen</b>				
<p><b>Allgemeine Hinweise:</b> siehe Umweltbericht Abschnitt 4.5.</p> <p><b>Gebietsspezifische Hinweise:</b> Im VBG liegen folgende Umweltaspekte vor, welche auf nachgelagerter Planungsebene zu berücksichtigen sind:</p> <ul style="list-style-type: none"> <li>• Gesetzlich geschützte Biotop</li> </ul>				

<b>Änderungen während des Planungsprozesses:</b>													
<b>Bewertungsergebnisse der Ausgangskulisse</b>													
Name	Fläche	Bewertung der Schutzgüter									rechtliche Aspekte		
		ME	KS	LS	TPB	BO	WA	KL	FL	SG gesamt	NA	AS	FP
PF29	8,3	--	-	0	--	0	0	0	0	-	0	C	0
<b>Anpassungen vor der 1. Offenlage des Teilregionalplanentwurfs:</b>													
<b>Ausschluss:</b> <b>Schutzgut Tiere, Pflanzen und biologische Vielfalt:</b> <ul style="list-style-type: none"> <li>Kernflächen und Kernräume Landesweiter Biotopverbund</li> </ul>													
<b>Umweltprognose nach durchgeführter Vermeidung und Minimierung nachteiliger Auswirkungen:</b>													
sehr konfliktbehaftetes Vorbehaltsgebiet:	Konfliktbehaftetes Vorbehaltsgebiet:		Geeignetes Vorbehaltsgebiet:				sehr geeignetes Vorbehaltsgebiet:						
regional besonders erhebliche negative Umweltauswirkung zu erwarten	regional erhebliche negative Umweltauswirkung zu erwarten		regional geringe Umweltauswirkungen zu erwarten				regional sehr geringe bis keine Umweltauswirkungen zu erwarten						
<b>Änderungen zum Entwurf 2. Offenlage:</b>													
Das Vorbehaltsgebiet (VBG) für Freiflächen-Photovoltaikanlagen wurde auf der Grundlage der eingegangenen Anregungen aus den Stellungnahmen bzw. der Abwägungs- und Beschlussvorschläge im Rahmen der Gesamtabwägung zugeschnitten.													
<b>Umweltprognose zum Entwurf 2. Offenlage:</b>													
Siehe Steckbrief													
<b>Änderungen zum Satzungsbeschluss:</b>													
Es wurden keine Änderungen vorgenommen.													
<b>Umweltprognose zum Satzungsbeschluss:</b>													
Siehe Steckbrief													

PF30

**PF30 – Loßburg (2,0 ha)**

**Gebietsübersicht**



Abbildung 1: Abgrenzung des Vorbehaltsgebiets (VBG) für Freiflächen-Photovoltaikanlagen mit Luftbild.

**Ermittlung und Bewertung der Umweltauswirkungen auf die Schutzgüter**

Schutzgut	Auswirkung der Planung			
<b>Menschen und menschliche Gesundheit</b>	--	-	0	+
	- Freizeit- und Erholungseinrichtungen (500 m Puffer um Aussichtspunkt) 0 Siedlungsnaher Erholungsraum (<20 % bzw.<3 ha)			
<b>Kultur- und Sachgüter</b>	--	-	0	+
	0 keine betroffenen Aspekte			
<b>Landschaft</b>	--	-	0	+
	0 Naturpark (<20 % bzw.<3 ha)			
<b>Tiere, Pflanzen und biologische Vielfalt</b>	--	-	0	+
	0 keine betroffenen Aspekte			
<b>Boden</b>	--	-	0	+
	0 keine betroffenen Aspekte			

<b>PF30 – Loßburg (2,0 ha)</b>				
<b>Wasser</b>	--	-	<b>0</b>	+
	A Schutzfunktion der Grundwasserüberdeckung sehr gering und gering			
<b>Klima und Luft</b>	--	-	<b>0</b>	+
	0 keine betroffenen Aspekte			
<b>Fläche</b>	--	-	<b>0</b>	+
	Es findet keine regional erhebliche Flächeninanspruchnahme statt (<3 ha). Die Fläche wirkt nicht besonders multifunktional für verschiedene Schutzgüter. Es sind keine ortsgebundenen Ressourcennutzungen betroffen. In der Summe ist beim Schutzgut Fläche nicht von regional erheblichen Umweltauswirkungen auszugehen.			
<b>Gesamtbew.</b>	sehr konfliktbehaftet		konfliktbehaftet	geeignet
<b>sehr geeignet</b>				
<b>Rechtliche Aspekte</b>				
<b>Natura-2000</b>	!!	!	X	0
	0 keine betroffenen Aspekte			
<b>Artenschutz</b>	A	B	C	
	Keine Hinweise auf Betroffenheit von besonders geschützten Arten			
<b>Fachplanung: LEP 2002</b>	!	0		
	0 keine betroffenen Aspekte			
<b>Umweltprognose</b>				
sehr konfliktbehaftetes Vorbehaltsgebiet:	Konfliktbehaftetes Vorbehaltsgebiet:	Geeignetes Vorbehaltsgebiet:	sehr geeignetes Vorbehaltsgebiet:	
regional besonders erhebliche negative Umweltauswirkung zu erwarten	regional erhebliche negative Umweltauswirkung zu erwarten	regional geringe Umweltauswirkungen zu erwarten	regional sehr geringe bis keine Umweltauswirkungen zu erwarten	
<b>Hinweise für nachgelagerte Planungsebenen</b>				
<b>Allgemeine Hinweise:</b> siehe Umweltbericht Abschnitt 4.5.				
<b>Gebietsspezifische Hinweise:</b> keine				

Änderungen während des Planungsprozesses:														
Bewertungsergebnisse der Ausgangskulisse														
Name	Fläche	Bewertung der Schutzgüter									rechtliche Aspekte			
		ME	KS	LS	TPB	BO	WA	KL	FL	SG gesamt	NA	AS	FP	
PF30	2,6	-	0	0	0	0	0	0	0	0	+	0	C	0
Anpassungen vor der 1. Offenlage des Teilregionalplanentwurfs:														
Es wurden keine Änderungen vorgenommen.														
Umweltprognose nach durchgeführter Vermeidung und Minimierung nachteiliger Auswirkungen:														
sehr konfliktbehaftetes Vorbehaltsgebiet:		Konfliktbehaftetes Vorbehaltsgebiet:			Geeignetes Vorbehaltsgebiet:				sehr geeignetes Vorbehaltsgebiet:					
regional besonders erhebliche negative Umweltauswirkung zu erwarten		regional erhebliche negative Umweltauswirkung zu erwarten			regional geringe Umweltauswirkungen zu erwarten				regional sehr geringe bis keine Umweltauswirkungen zu erwarten					
Änderungen zum Entwurf 2. Offenlage:														
Das Vorbehaltsgebiet (VBG) für Freiflächen-Photovoltaikanlagen wurde auf der Grundlage der eingegangenen Anregungen aus den Stellungnahmen bzw. der Abwägungs- und Beschlussvorschläge im Rahmen der Gesamtabwägung zugeschnitten.														
Umweltprognose zum Entwurf 2. Offenlage:														
Siehe Steckbrief														
Änderungen zum Satzungsbeschluss:														
Es wurden keine Änderungen vorgenommen.														
Umweltprognose zum Satzungsbeschluss:														
Siehe Steckbrief														

**PF31**

**PF31 – Alpirsbach (2,1 ha)**

**Gebietsübersicht**



Abbildung 1: Abgrenzung des Vorbehaltsgebiets (VBG) für Freiflächen-Photovoltaikanlagen mit Luftbild.

**Ermittlung und Bewertung der Umweltauswirkungen auf die Schutzgüter**

Schutzgut	Auswirkung der Planung			
<b>Menschen und menschliche Gesundheit</b>	--	-	0	+
	- Freizeit- und Erholungseinrichtungen (Loipe) 0 Blendwirkung (Wohnbaufläche in nordöstlicher Richtung) 0 Siedlungsnaher Erholungsraum (<20 % bzw.<3 ha)			
<b>Kultur- und Sachgüter</b>	--	-	0	+
	0 Historische Kulturlandschaften (<3 ha)			
<b>Landschaft</b>	--	-	0	+
	-- Landschaften mit besonderer Eigenart 0 Naturpark (<20 % bzw.<3 ha)			
<b>Tiere, Pflanzen und biologische Vielfalt</b>	--	-	0	+
	0 Potenzialflächen in regionaler Biotopverbundachse inkl. 500m Puffer (<3 ha)			

PF31 – Alpirsbach (2,1 ha)				
Boden	--	-	0	+
	0 keine betroffenen Aspekte			
Wasser	--	-	0	+
	0 keine betroffenen Aspekte			
Klima und Luft	--	-	0	+
	0 keine betroffenen Aspekte			
Fläche	--	-	0	+
	Es findet keine regional erhebliche Flächeninanspruchnahme statt (<3 ha). Die Fläche wirkt multifunktional für die Schutzgüter Mensch, Kultur- und Sachgüter und Landschaft. Es sind keine ortsgebundenen Ressourcennutzungen betroffen. In der Summe ist beim Schutzgut Fläche nicht von regional erheblichen Umweltauswirkungen auszugehen aufgrund der geringen Flächengröße.			
Gesamtbew.	sehr konfliktbehaftet		konfliktbehaftet	geeignet
<b>Rechtliche Aspekte</b>				
Natura-2000	!!	!	X	0
	0 keine betroffenen Aspekte			
Artenschutz	A	B	C	
	Keine Hinweise auf Betroffenheit von besonders geschützten Arten			
Fachplanung:	!	0		
LEP 2002	! unzerschnittene Räume mit hohem Wald- und Biotopanteil (>100 km <sup>2</sup> )			
<b>Umweltprognose</b>				
sehr konfliktbehaftetes Vorbehaltsgebiet:	Konfliktbehaftetes Vorbehaltsgebiet:		Geeignetes Vorbehaltsgebiet:	sehr geeignetes Vorbehaltsgebiet:
regional besonders erhebliche negative Umweltauswirkung zu erwarten	regional erhebliche negative Umweltauswirkung zu erwarten		regional geringe Umweltauswirkungen zu erwarten	regional sehr geringe bis keine Umweltauswirkungen zu erwarten
<b>Hinweise für nachgelagerte Planungsebenen</b>				
<p><b>Allgemeine Hinweise:</b> siehe Umweltbericht Abschnitt 4.5.</p> <p><b>Gebietsspezifische Hinweise:</b> Im VBG liegen folgende Umweltaspekte vor, welche auf nachgelagerter Planungsebene zu berücksichtigen sind:</p> <ul style="list-style-type: none"> <li>Der Managementplan für das VSG Nordschwarzwald soll im Herbst abgeschlossen werden. Eine VSG-Betroffenheit muss dann erneut geprüft werden.</li> </ul>				

<b>Änderungen während des Planungsprozesses:</b>													
<b>Bewertungsergebnisse der Ausgangskulisse</b>													
Name	Fläche	Bewertung der Schutzgüter									rechtliche Aspekte		
		ME	KS	LS	TPB	BO	WA	KL	FL	SG gesamt	NA	AS	FP
PF31	3,8	-	--	--	0	0	0	0	0	-	0	C	!
<b>Anpassungen vor der 1. Offenlage des Teilregionalplanentwurfs:</b>													
Es wurden keine Änderungen vorgenommen.													
<b>Umweltprognose nach durchgeführter Vermeidung und Minimierung nachteiliger Auswirkungen:</b>													
sehr konfliktbehaftetes Vorbehaltsgebiet:	Konfliktbehaftetes Vorbehaltsgebiet:			Geeignetes Vorbehaltsgebiet:				sehr geeignetes Vorbehaltsgebiet:					
regional besonders erhebliche negative Umweltauswirkung zu erwarten	regional erhebliche negative Umweltauswirkung zu erwarten			regional geringe Umweltauswirkungen zu erwarten				regional sehr geringe bis keine Umweltauswirkungen zu erwarten					
<b>Änderungen zum Entwurf 2. Offenlage:</b>													
Das Vorbehaltsgebiet (VBG) für Freiflächen-Photovoltaikanlagen wurde auf der Grundlage der eingegangenen Anregungen aus den Stellungnahmen bzw. der Abwägungs- und Beschlussvorschläge im Rahmen der Gesamtabwägung zugeschnitten.													
<b>Umweltprognose zum Entwurf 2. Offenlage:</b>													
Siehe Steckbrief													
<b>Änderungen zum Satzungsbeschluss:</b>													
Es wurden keine Änderungen vorgenommen.													
<b>Umweltprognose zum Satzungsbeschluss:</b>													
Siehe Steckbrief													

PF32

**PF32 – Loßburg (10,0 ha) – angepasste Bewertungsmethodik aufgrund von Bestand/Teilbestand/  
Genehmigten Bebauungsplan**

**Gebietsübersicht**

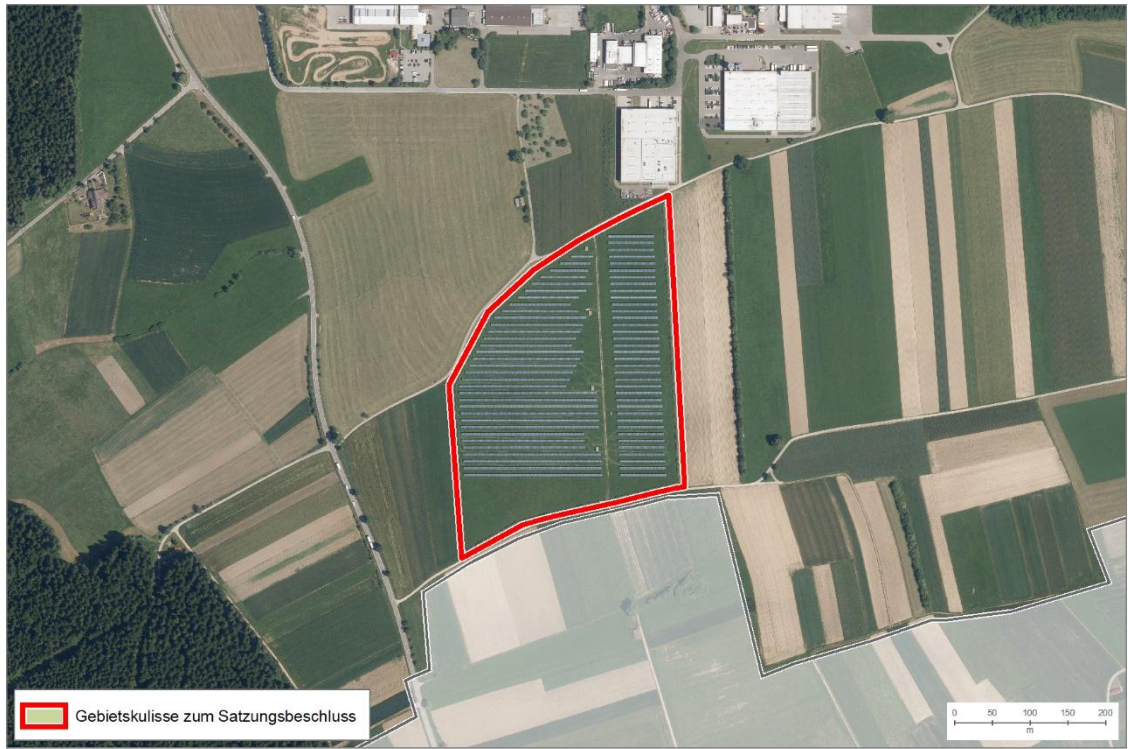


Abbildung 1: Abgrenzung des Vorbehaltsgebiets (VBG) für Freiflächen-Photovoltaikanlagen mit Luftbild.

**Ermittlung und Bewertung der Umweltauswirkungen auf die Schutzgüter**

Schutzgut	Auswirkung der Planung			
<b>Menschen und menschliche Gesundheit</b>	--	-	<b>0</b>	+
	- Freizeit- und Erholungseinrichtungen (Loipe) → Bestandssolarpark, keine Bewertungsrelevanz, da keine Veränderung zum Ausgangszustand 0 Siedlungsnaher Erholungsraum (<20 % bzw.<3 ha)			
<b>Kultur- und Sachgüter</b>	--	-	<b>0</b>	+
	0 keine betroffenen Aspekte			
<b>Landschaft</b>	--	-	<b>0</b>	+
	0 Naturpark (<20 % bzw.<3 ha)			
<b>Tiere, Pflanzen und biologische Vielfalt</b>	--	-	<b>0</b>	+
	0 keine betroffenen Aspekte			

<b>PF32 – Loßburg (10,0 ha) – angepasste Bewertungsmethodik aufgrund von Bestand/Teilbestand/ Genehmigten Bebauungsplan</b>				
<b>Boden</b>	--	-	<b>0</b>	+
0 keine betroffenen Aspekte				
<b>Wasser</b>	--	-	<b>0</b>	+
A Schutzfunktion der Grundwasserüberdeckung sehr gering und gering				
<b>Klima und Luft</b>	--	-	<b>0</b>	+
0 keine betroffenen Aspekte				
<b>Fläche</b>	--	-	<b>0</b>	+
0 Besonders bedeutsame Gebiete für die Landwirtschaft (<3 ha) → Bestandssolarpark, keine Bewertungsrelevanz, da keine Veränderung zum Ausgangszustand				
Es handelt sich um einen Bestandspark. Mit der regionalplanerischen Flächensicherung geht keine Veränderung der Flächennutzung einher, weshalb für das Schutzgut Fläche nicht von regional erheblichen Umweltauswirkungen auszugehen ist.				
<b>Gesamtbew.</b>	sehr konfliktbehaftet		konfliktbehaftet	
			geeignet	
			sehr geeignet	
<b>Rechtliche Aspekte</b>				
<b>Natura-2000</b>	!!	!	X	0
0 keine betroffenen Aspekte				
<b>Artenschutz</b>	A	B	C	
Keine Hinweise auf Betroffenheit von besonders geschützten Arten				
<b>Fachplanung: LEP 2002</b>	!	0		
0 keine betroffenen Aspekte				
<b>Umweltprognose</b>				
sehr konfliktbehaftetes Vorbehaltsgebiet:	Konfliktbehaftetes Vorbehaltsgebiet:		Geeignetes Vorbehaltsgebiet:	sehr geeignetes Vorbehaltsgebiet:
regional besonders erhebliche negative Umweltauswirkung zu erwarten	regional erhebliche negative Umweltauswirkung zu erwarten		regional geringe Umweltauswirkungen zu erwarten	regional sehr geringe bis keine Umweltauswirkungen zu erwarten
<b>Hinweise für nachgelagerte Planungsebenen</b>				
<b>Allgemeine Hinweise:</b> siehe Umweltbericht Abschnitt 4.5.				
<b>Gebietsspezifische Hinweise:</b> keine				

Änderungen während des Planungsprozesses:														
Bewertungsergebnisse der Ausgangskulisse														
Name	Fläche	Bewertung der Schutzgüter									rechtliche Aspekte			
		ME	KS	LS	TPB	BO	WA	KL	FL	SG gesamt	NA	AS	FP	
PF32	10,0	-	0	0	0	0	0	0	0	0	+	0	C	0
Anpassungen vor der 1. Offenlage des Teilregionalplanentwurfs:														
Es wurden keine Änderungen vorgenommen.														
Umweltprognose nach durchgeführter Vermeidung und Minimierung nachteiliger Auswirkungen:														
sehr konfliktbehaftetes Vorbehaltsgebiet:  regional besonders erhebliche negative Umweltauswirkung zu erwarten		Konfliktbehaftetes Vorbehaltsgebiet:  regional erhebliche negative Umweltauswirkung zu erwarten			Geeignetes Vorbehaltsgebiet:  regional geringe Umweltauswirkungen zu erwarten			sehr geeignetes Vorbehaltsgebiet:  regional sehr geringe bis keine Umweltauswirkungen zu erwarten						
Änderungen zum Entwurf 2. Offenlage:														
Es wurden keine Änderungen vorgenommen.														
Umweltprognose zum Entwurf 2. Offenlage:														
Siehe Steckbrief														
Änderungen zum Satzungsbeschluss:														
Es wurden keine Änderungen vorgenommen.														
Umweltprognose zum Satzungsbeschluss:														
Siehe Steckbrief														

**PF33**

**PF33 – Alpirsbach (7,5 ha)**

**Gebietsübersicht**



Abbildung 1: Abgrenzung des Vorbehaltsgebiets (VBG) für Freiflächen-Photovoltaikanlagen mit Luftbild.

**Ermittlung und Bewertung der Umweltauswirkungen auf die Schutzgüter**

Schutzgut	Auswirkung der Planung			
<b>Menschen und menschliche Gesundheit</b>	--	-	0	+
	- Freizeit- und Erholungseinrichtungen (Wanderweg, 500 m Puffer um Aussichtspunkt) - Blendwirkung (Wohnbaufläche in östlicher Richtung) 0 Blendwirkung (Mischbaufläche in nordöstlicher Richtung) 0 Siedlungsnaher Erholungsraum (<20 % bzw.<3 ha)			
<b>Kultur- und Sachgüter</b>	--	-	0	+
	-- Historische Kulturlandschaften (≥20 %) - Bau- und Nutzungsrelikte: Grünland (<3 ha)			
<b>Landschaft</b>	--	-	0	+
	- Landschaften mit besonderer Eigenart 0 Naturpark (<20 % bzw.<3 ha)			

PF33 – Alpirsbach (7,5 ha)					
<b>Tiere, Pflanzen und biologische Vielfalt</b>	--	-	0	+	
	- Potenzialflächen in regionaler Biotopverbundachse inkl. 500m Puffer (>3 ha) 0 Offenlandbiotopkartierung (<3 ha)				
<b>Boden</b>	--	-	0	+	
	0 keine betroffenen Aspekte				
<b>Wasser</b>	--	-	0	+	
	0 keine betroffenen Aspekte				
<b>Klima und Luft</b>	--	-	0	+	
	A Kaltluftleitbahn/Kaltluftvolumenstrom				
<b>Fläche</b>	--	-	0	+	
	Es handelt sich um eine regional erhebliche Flächeninanspruchnahme (>3 ha). Die Fläche wirkt multifunktional für die Schutzgüter Mensch, Kultur- und Sachgüter, Landschaft und Tiere, Pflanzen und biologische Vielfalt. Aufgrund der Betroffenheit einer Potenzialfläche im regionalen Biotopverbund besteht eine hohe Flächenkonkurrenz mit dem Naturschutz. In der Summe ist beim Schutzgut Fläche von regional erheblichen Umweltauswirkungen auszugehen.				
<b>Gesamtbew.</b>	sehr konfliktbehaftet		<b>konfliktbehaftet</b>	geeignet	sehr geeignet
<b>Rechtliche Aspekte</b>					
<b>Natura-2000</b>	!!	!	X	0	
	0 keine betroffenen Aspekte				
<b>Artenschutz</b>	A	B	C		
	Keine Hinweise auf Betroffenheit von besonders geschützten Arten				
<b>Fachplanung: LEP 2002</b>	!	0			
	0 keine betroffenen Aspekte				
<b>Umweltprognose</b>					
sehr konfliktbehaftetes Vorbehaltsgebiet:	<b>Konfliktbehaftetes Vorbehaltsgebiet:</b>		Geeignetes Vorbehaltsgebiet:	sehr geeignetes Vorbehaltsgebiet:	
regional besonders erhebliche negative Umweltauswirkung zu erwarten	regional erhebliche negative Umweltauswirkung zu erwarten		regional geringe Umweltauswirkungen zu erwarten	regional sehr geringe bis keine Umweltauswirkungen zu erwarten	
<b>Hinweise für nachgelagerte Planungsebenen</b>					
<b>Allgemeine Hinweise:</b> siehe Umweltbericht Abschnitt 4.5.					
<b>Gebietsspezifische Hinweise:</b> Im VBG liegen folgende Umweltaspekte vor, welche auf nachgelagerter Planungsebene zu berücksichtigen sind:					
<ul style="list-style-type: none"> <li>• Gesetzlich geschützte Biotope</li> </ul>					

<b>Änderungen während des Planungsprozesses:</b>													
<b>Bewertungsergebnisse der Ausgangskulisse</b>													
Name	Fläche	Bewertung der Schutzgüter									rechtliche Aspekte		
		ME	KS	LS	TPB	BO	WA	KL	FL	SG gesamt	NA	AS	FP
PF33	8,1	-	--	--	--	0	0	0	0	--	0	C	0
<b>Anpassungen vor der 1. Offenlage des Teilregionalplanentwurfs:</b>													
<u>Ausschluss:</u>													
<b>Schutzgut Tiere, Pflanzen und biologische Vielfalt:</b>													
<ul style="list-style-type: none"> <li>• Waldflächen mit Gehölz</li> <li>• FFH-Mähwiesen</li> <li>• Kernflächen und Kernräume Landesweiter Biotopverbund</li> <li>• Streuobst auf kommunalen Grünflächen</li> </ul>													
<b>Umweltprognose nach durchgeführter Vermeidung und Minimierung nachteiliger Auswirkungen:</b>													
sehr konfliktbehaftetes Vorbehaltsgebiet:	Konfliktbehaftetes Vorbehaltsgebiet:			Geeignetes Vorbehaltsgebiet:				sehr geeignetes Vorbehaltsgebiet:					
regional besonders erhebliche negative Umweltauswirkung zu erwarten	regional erhebliche negative Umweltauswirkung zu erwarten			regional geringe Umweltauswirkungen zu erwarten				regional sehr geringe bis keine Umweltauswirkungen zu erwarten					
<b>Änderungen zum Entwurf 2. Offenlage:</b>													
Es wurden keine Änderungen vorgenommen.													
<b>Umweltprognose zum Entwurf 2. Offenlage:</b>													
Siehe Steckbrief													
<b>Änderungen zum Satzungsbeschluss:</b>													
Es wurden keine Änderungen vorgenommen.													
<b>Umweltprognose zum Satzungsbeschluss:</b>													
Siehe Steckbrief													

PF34

**PF34 – Alpirsbach (2,8 ha)**

**Gebietsübersicht**

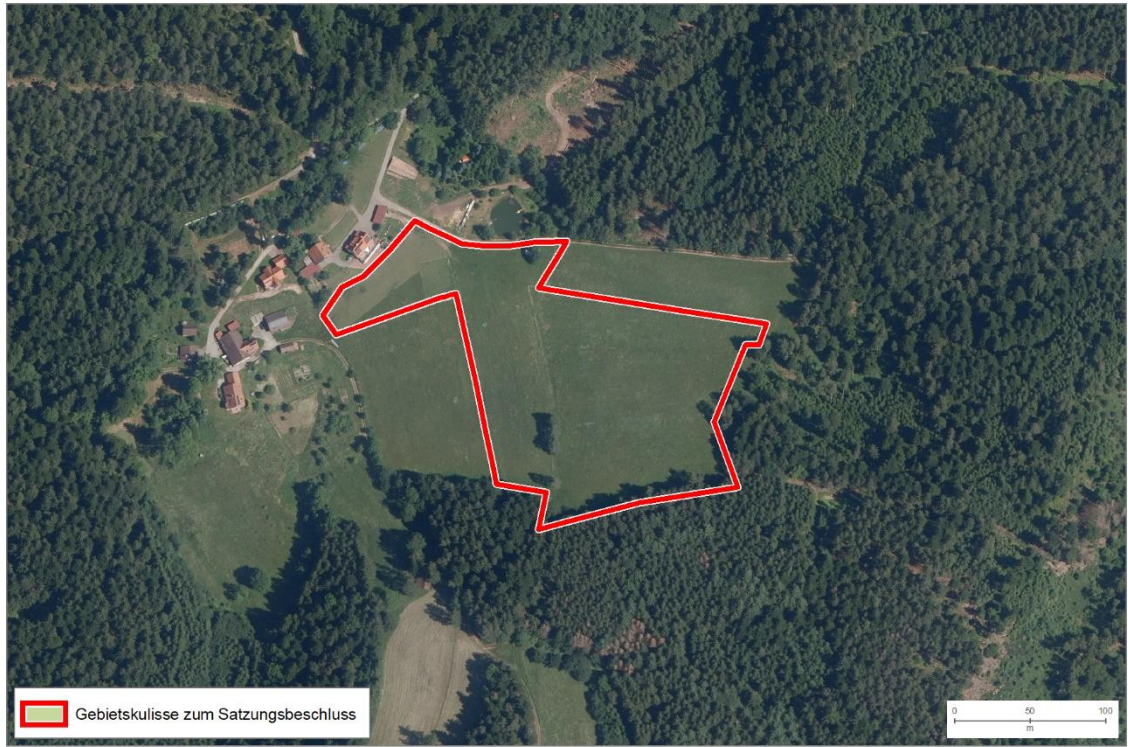


Abbildung 1: Abgrenzung des Vorbehaltsgebiets (VBG) für Freiflächen-Photovoltaikanlagen mit Luftbild.

**Ermittlung und Bewertung der Umweltauswirkungen auf die Schutzgüter**

Schutzgut	Auswirkung der Planung			
<b>Menschen und menschliche Gesundheit</b>	--	-	<b>0</b>	+
	0 Siedlungsnaher Erholungsraum (<20 % bzw.<3 ha)			
<b>Kultur- und Sachgüter</b>	--	-	<b>0</b>	+
	- Bau- und Nutzungsrelikte: Grünland (<3 ha) 0 Historische Kulturlandschaften (<3 ha)			
<b>Landschaft</b>	--	-	<b>0</b>	+
	0 Naturpark (<20 % bzw.<3 ha)			
<b>Tiere, Pflanzen und biologische Vielfalt</b>	--	-	<b>0</b>	+
	0 Potenzialflächen in regionaler Biotopverbundachse inkl. 500m Puffer (<3 ha)			
<b>Boden</b>	--	-	<b>0</b>	+
	0 keine betroffenen Aspekte			

<b>PF34 – Alpirsbach (2,8 ha)</b>				
<b>Wasser</b>	--	-	<b>0</b>	+
	0 keine betroffenen Aspekte			
<b>Klima und Luft</b>	--	-	<b>0</b>	+
	0 keine betroffenen Aspekte			
<b>Fläche</b>	--	-	<b>0</b>	+
	Es handelt sich um eine regional erhebliche Flächeninanspruchnahme (>3 ha). Die Fläche wirkt nicht besonders multifunktional für verschiedene Schutzgüter. Es sind keine ortsgebundenen Ressourcennutzungen betroffen. In der Summe ist beim Schutzgut Fläche nicht von regional erheblichen Umweltauswirkungen auszugehen.			
<b>Gesamtbew.</b>	sehr konfliktbehaftet		konfliktbehaftet	geeignet
<b>sehr geeignet</b>				
<b>Rechtliche Aspekte</b>				
<b>Natura-2000</b>	!!	!	X	0
	0 keine betroffenen Aspekte			
<b>Artenschutz</b>	A	B	C	
	Keine Hinweise auf Betroffenheit von besonders geschützten Arten			
<b>Fachplanung: LEP 2002</b>	!	0		
	0 keine betroffenen Aspekte			
<b>Umweltprognose</b>				
sehr konfliktbehaftetes Vorbehaltsgebiet:	Konfliktbehaftetes Vorbehaltsgebiet:	Geeignetes Vorbehaltsgebiet:	sehr geeignetes Vorbehaltsgebiet:	
regional besonders erhebliche negative Umweltauswirkung zu erwarten	regional erhebliche negative Umweltauswirkung zu erwarten	regional geringe Umweltauswirkungen zu erwarten	regional sehr geringe bis keine Umweltauswirkungen zu erwarten	
<b>Hinweise für nachgelagerte Planungsebenen</b>				
<b>Allgemeine Hinweise:</b> siehe Umweltbericht Abschnitt 4.5.				
<b>Gebietsspezifische Hinweise:</b> keine				

Änderungen während des Planungsprozesses:													
Bewertungsergebnisse der Ausgangskulisse													
Name	Fläche	Bewertung der Schutzgüter									rechtliche Aspekte		
		ME	KS	LS	TPB	BO	WA	KL	FL	SG gesamt	NA	AS	FP
PF34	3,4	0	--	--	0	0	0	0	0	-	0	C	0
Änderungen während des Planungsprozesses:													
Anpassungen vor der 1. Offenlage des Teilregionalplanentwurfs:													
<p>Es wurden Änderungen auf Basis der Hinweise zur Vermeidung und Minimierung nachteiliger Auswirkungen vorgenommen. Diese Änderungen führen nicht zu einem vollständigen, sondern nur zu einem anteiligen Ausschluss ausgewählter Kriterien.</p> <p>Die vorgenommenen Änderungen richteten sich nach einer Auswahl der betroffenen Kriterien. Dies hatte zur Folge, dass folgende betroffene Kriterien maßgeblich verändert wurden:</p> <p><b>Schutzgut Kultur- und Sachgüter:</b></p> <ul style="list-style-type: none"> <li>Historische Kulturlandschaften (auf &lt;3 ha reduziert)</li> </ul>													
Umweltprognose nach durchgeführter Vermeidung und Minimierung nachteiliger Auswirkungen:													
sehr konfliktbehaftetes Vorbehaltsgebiet:	Konfliktbehaftetes Vorbehaltsgebiet:		Geeignetes Vorbehaltsgebiet:		sehr geeignetes Vorbehaltsgebiet:								
regional besonders erhebliche negative Umweltauswirkung zu erwarten	regional erhebliche negative Umweltauswirkung zu erwarten		regional geringe Umweltauswirkungen zu erwarten		regional sehr geringe bis keine Umweltauswirkungen zu erwarten								
Änderungen zum Entwurf 2. Offenlage:													
Es wurden keine Änderungen vorgenommen.													
Umweltprognose zum Entwurf 2. Offenlage:													
Siehe Steckbrief													
Änderungen zum Satzungsbeschluss:													
Es wurden keine Änderungen vorgenommen.													
Umweltprognose zum Satzungsbeschluss:													
Siehe Steckbrief													

**PF35**

**PF35 – Alpirsbach (16,6 ha) – angepasste Bewertungsmethodik aufgrund von Bestand/Teilbestand/  
Genehmigten Bebauungsplan**

**Gebietsübersicht**

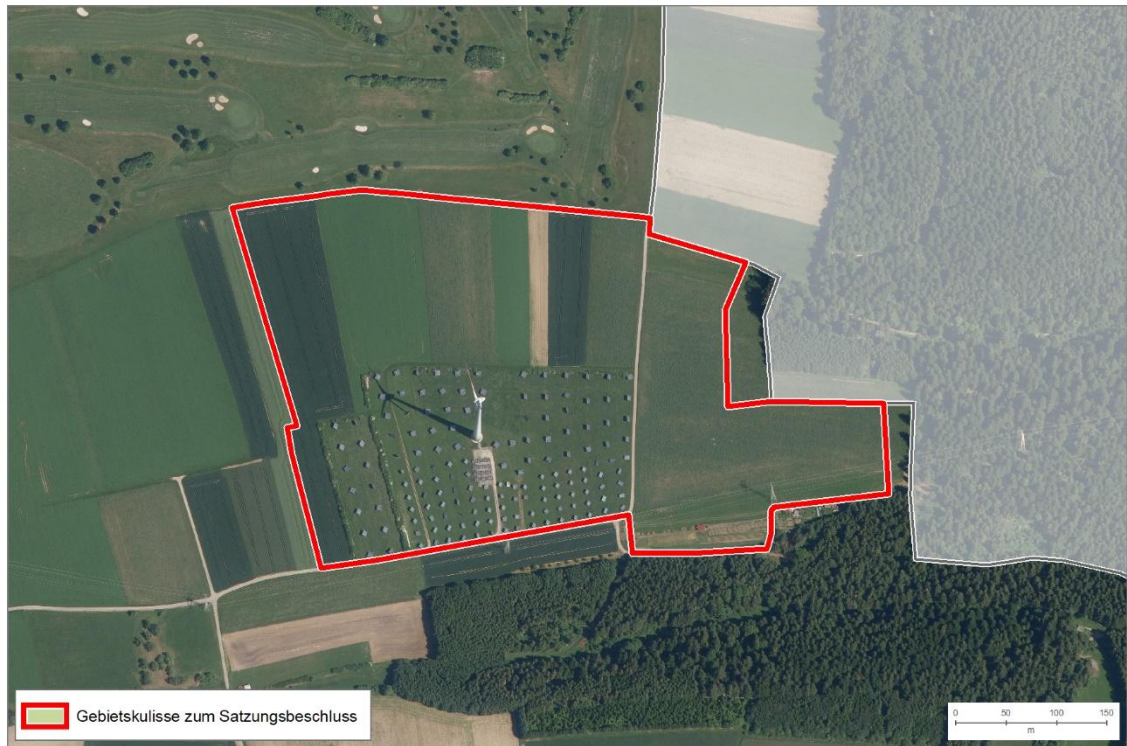


Abbildung 1: Abgrenzung des Vorbehaltsgebiets (VBG) für Freiflächen-Photovoltaikanlagen mit Luftbild.

**Ermittlung und Bewertung der Umweltauswirkungen auf die Schutzgüter**

Schutzgut	Auswirkung der Planung			
<b>Menschen und menschliche Gesundheit</b>	--	-	0	+
	- Freizeit- und Erholungseinrichtungen (Wanderweg, Loipe) 0 Siedlungsnaher Erholungsraum (<20 % bzw. <3 ha)			
<b>Kultur- und Sachgüter</b>	--	-	0	+
	0 keine betroffenen Aspekte			
<b>Landschaft</b>	--	-	0	+
	0 Naturpark (<20 % bzw. <3 ha)			
<b>Tiere, Pflanzen und biologische Vielfalt</b>	--	-	0	+
	-- Raumkulisse Vögel der offenen Feldflur ( <i>Ausschlusskriterium</i> ) 0 Potenzialflächen in regionaler Biotopverbundachse inkl. 500m Puffer (<3 ha)			
<b>Boden</b>	--	-	0	+
	0 keine betroffenen Aspekte			

PF35 – Alpirsbach (16,6 ha) – angepasste Bewertungsmethodik aufgrund von Bestand/Teilbestand/ Genehmigten Bebauungsplan				
Wasser	--	-	0	+
	A Schutzfunktion der Grundwasserüberdeckung sehr gering und gering			
Klima und Luft	--	-	0	+
	0 keine betroffenen Aspekte			
Fläche	--	-	0	+
	<p>-- Besonders bedeutsame Gebiete für die Landwirtschaft (<math>\geq 20\%</math>)</p> <p>Es handelt sich um eine regional erhebliche Flächeninanspruchnahme (<math>&gt;3</math> ha). Es handelt sich um ein größeres VBG der Flächenkulisse. Zudem ist in Teilen ein Bestandspark vorhanden. Mit der regionalplanerischen Flächensicherung geht in diesem Bereich keine Veränderung der Flächennutzung einher, weshalb für das Schutzgut Fläche nicht von regional erheblichen Umweltauswirkungen auszugehen ist. Allerdings liegt in der Fläche ohne FFPV-Bestand eine Flächenkonkurrenz mit dem Naturschutz und der Landwirtschaft vor. In der Summe ist in dem Bereich von FFPV-Bestand beim Schutzgut Fläche von regional erheblichen Umweltauswirkungen auszugehen.</p>			
Gesamtbew.	sehr konfliktbehaftet		konfliktbehaftet	geeignet
<b>Rechtliche Aspekte</b>				
Natura-2000	!!	!	X	0
	0 keine betroffenen Aspekte			
Artenschutz	A	B	C	
	Keine Hinweise auf Betroffenheit von besonders geschützten Arten			
Fachplanung: LEP 2002	!	0		
	0 keine betroffenen Aspekte			
<b>Umweltprognose</b>				
sehr konfliktbehaftetes Vorbehaltsgebiet:	Konfliktbehaftetes Vorbehaltsgebiet:		Geeignetes Vorbehaltsgebiet:	sehr geeignetes Vorbehaltsgebiet:
regional besonders erhebliche negative Umweltauswirkung zu erwarten	regional erhebliche negative Umweltauswirkung zu erwarten		regional geringe Umweltauswirkungen zu erwarten	regional sehr geringe bis keine Umweltauswirkungen zu erwarten
<b>Hinweise für nachgelagerte Planungsebenen</b>				
<b>Allgemeine Hinweise:</b> siehe Umweltbericht Abschnitt 4.5.				
<b>Gebietsspezifische Hinweise:</b> keine				

<b>Änderungen während des Planungsprozesses:</b>													
<b>Bewertungsergebnisse der Ausgangskulisse</b>													
Name	Fläche	Bewertung der Schutzgüter									rechtliche Aspekte		
		ME	KS	LS	TPB	BO	WA	KL	FL	SG gesamt	NA	AS	FP
PF35	15,9	-	0	0	--	0	0	0	--	-	0	C	0
<b>Anpassungen vor der 1. Offenlage des Teilregionalplanentwurfs:</b>													
<u>Ausschluss:</u> <b>Schutzgut Tiere, Pflanzen und biologische Vielfalt:</b> <ul style="list-style-type: none"> <li>Raumkulisse Vögel der offenen Feldflur</li> </ul>													
<b>Umweltprognose nach durchgeführter Vermeidung und Minimierung nachteiliger Auswirkungen:</b>													
sehr konfliktbehaftetes Vorbehaltsgebiet:	Konfliktbehaftetes Vorbehaltsgebiet:		Geeignetes Vorbehaltsgebiet:			sehr geeignetes Vorbehaltsgebiet:							
regional besonders erhebliche negative Umweltauswirkung zu erwarten	regional erhebliche negative Umweltauswirkung zu erwarten		regional geringe Umweltauswirkungen zu erwarten			regional sehr geringe bis keine Umweltauswirkungen zu erwarten							
<b>Änderungen zum Entwurf 2. Offenlage:</b>													
Das Vorbehaltsgebiet wurde im Rahmen der ersten Offenlage erweitert.													
<b>Umweltprognose zum Entwurf 2. Offenlage:</b>													
Siehe Steckbrief													
<b>Änderungen zum Satzungsbeschluss:</b>													
Es wurden keine Änderungen vorgenommen.													
<b>Umweltprognose zum Satzungsbeschluss:</b>													
Siehe Steckbrief													

PF36

**PF36 – Alpirsbach (1,6 ha) – angepasste Bewertungsmethodik aufgrund von Bestand/Teilbestand/  
Genehmigten Bebauungsplan**

**Gebietsübersicht**




Abbildung 1: Abgrenzung des Vorbehaltsgebiets (VBG) für Freiflächen-Photovoltaikanlagen mit Luftbild.

**Ermittlung und Bewertung der Umweltauswirkungen auf die Schutzgüter**

Schutzgut	Auswirkung der Planung			
<b>Menschen und menschliche Gesundheit</b>	--	-	<b>0</b>	+
	-- Flächen für Ver- und Entsorgung (Ausschlusskriterium) → im Bereich des Bestandssolarpark, keine Bewertungsrelevanz, da keine Veränderung zum Ausgangszustand 0 Siedlungsnaher Erholungsraum (<20 % bzw.<3 ha)			
<b>Kultur- und Sachgüter</b>	--	-	<b>0</b>	+
	0 keine betroffenen Aspekte			
<b>Landschaft</b>	--	-	<b>0</b>	+
	0 Naturpark (<20 % bzw.<3 ha)			
<b>Tiere, Pflanzen und biologische Vielfalt</b>	--	-	<b>0</b>	+
	0 keine betroffenen Aspekte			

<b>PF36 – Alpirsbach (1,6 ha) – angepasste Bewertungsmethodik aufgrund von Bestand/Teilbestand/ Genehmigten Bebauungsplan</b>				
<b>Boden</b>	--	-	<b>0</b>	+
0 keine betroffenen Aspekte				
<b>Wasser</b>	--	-	<b>0</b>	+
0 keine betroffenen Aspekte				
<b>Klima und Luft</b>	--	-	<b>0</b>	+
0 keine betroffenen Aspekte				
<b>Fläche</b>	--	-	<b>0</b>	+
0 Besonders bedeutsame Gebiete für die Landwirtschaft (<3 ha)				
Es handelt sich um einen Bestandspark. Mit der regionalplanerischen Flächensicherung geht keine Veränderung der Flächennutzung einher, weshalb für das Schutzgut Fläche nicht von regional erheblichen Umweltauswirkungen auszugehen ist.				
<b>Gesamtbew.</b>	sehr konfliktbehaftet		konfliktbehaftet	geeignet
<b>sehr geeignet</b>				
<b>Rechtliche Aspekte</b>				
<b>Natura-2000</b>	!!	!	X	0
0 keine betroffenen Aspekte				
<b>Artenschutz</b>	A	B	C	
Keine Hinweise auf Betroffenheit von besonders geschützten Arten				
<b>Fachplanung: LEP 2002</b>	!	0		
0 keine betroffenen Aspekte				
<b>Umweltprognose</b>				
sehr konfliktbehaftetes Vorbehaltsgebiet:	Konfliktbehaftetes Vorbehaltsgebiet:	Geeignetes Vorbehaltsgebiet:	sehr geeignetes Vorbehaltsgebiet:	
regional besonders erhebliche negative Umweltauswirkung zu erwarten	regional erhebliche negative Umweltauswirkung zu erwarten	regional geringe Umweltauswirkungen zu erwarten	regional sehr geringe bis keine Umweltauswirkungen zu erwarten	
<b>Hinweise für nachgelagerte Planungsebenen</b>				
<b>Allgemeine Hinweise:</b> siehe Umweltbericht Abschnitt 4.5.				
<b>Gebietsspezifische Hinweise:</b> keine				

Änderungen während des Planungsprozesses:														
Bewertungsergebnisse der Ausgangskulisse														
Name	Fläche	Bewertung der Schutzgüter									rechtliche Aspekte			
		ME	KS	LS	TPB	BO	WA	KL	FL	SG gesamt	NA	AS	FP	
PF36	1,6	--	0	0	0	0	0	0	0	0	-	0	C	0
Anpassungen vor der 1. Offenlage des Teilregionalplanentwurfs:														
Es wurden keine Änderungen vorgenommen.														
Umweltprognose nach durchgeführter Vermeidung und Minimierung nachteiliger Auswirkungen:														
sehr konfliktbehaftetes Vorbehaltsgebiet:		Konfliktbehaftetes Vorbehaltsgebiet:				Geeignetes Vorbehaltsgebiet:				sehr geeignetes Vorbehaltsgebiet:				
regional besonders erhebliche negative Umweltauswirkung zu erwarten		regional erhebliche negative Umweltauswirkung zu erwarten				regional geringe Umweltauswirkungen zu erwarten				regional sehr geringe bis keine Umweltauswirkungen zu erwarten				
Änderungen zum Entwurf 2. Offenlage:														
Es wurden keine Änderungen vorgenommen.														
Umweltprognose zum Entwurf 2. Offenlage:														
Siehe Steckbrief														
Änderungen zum Satzungsbeschluss:														
Es wurden keine Änderungen vorgenommen.														
Umweltprognose zum Satzungsbeschluss:														
Siehe Steckbrief														

**PF37**

**PF37 – Alpirsbach (6,6 ha)**

**Gebietsübersicht**

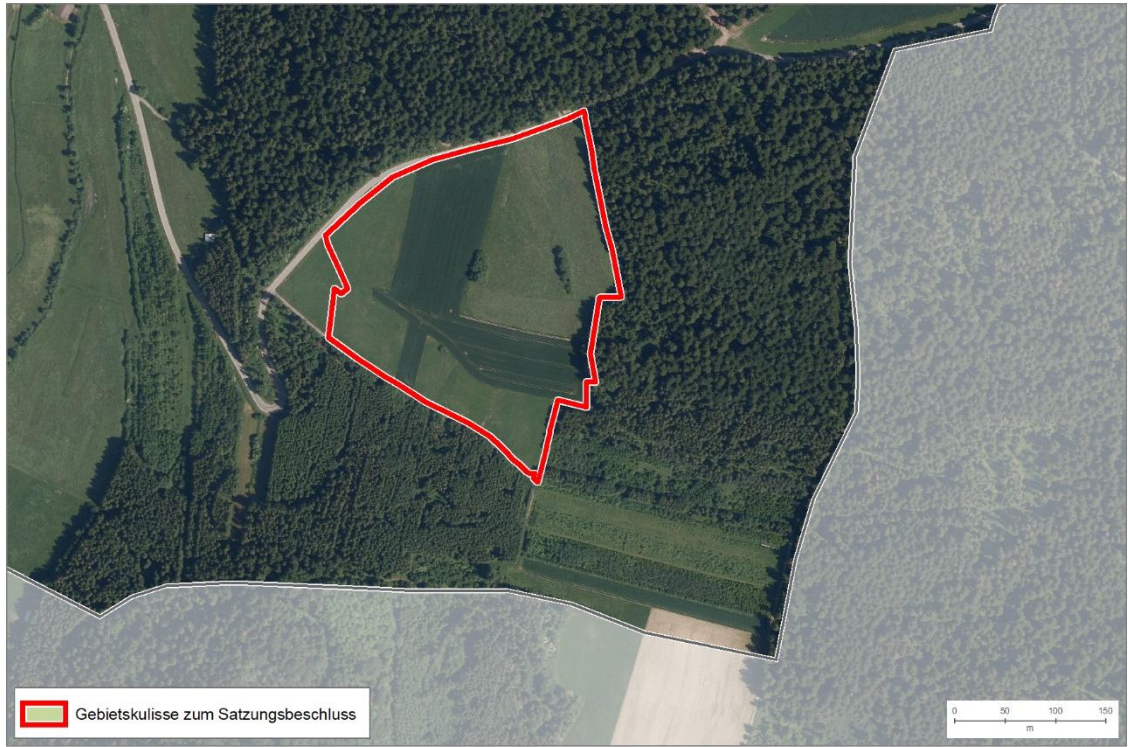


Abbildung 1: Abgrenzung des Vorbehaltsgebiets (VBG) für Freiflächen-Photovoltaikanlagen mit Luftbild.

**Ermittlung und Bewertung der Umweltauswirkungen auf die Schutzgüter**

Schutzgut	Auswirkung der Planung			
<b>Menschen und menschliche Gesundheit</b>	--	-	<b>0</b>	+
	0 Siedlungsnaher Erholungsraum (<20 % bzw.<3 ha)			
<b>Kultur- und Sachgüter</b>	--	-	<b>0</b>	+
	0 keine betroffenen Aspekte			
<b>Landschaft</b>	--	-	<b>0</b>	+
	0 Naturpark (<20 % bzw.<3 ha)			
<b>Tiere, Pflanzen und biologische Vielfalt</b>	<b>--</b>	-	<b>0</b>	+
	-- Kernflächen und Kernräume Landesweiter Biotopverbund ( <i>Ausschlusskriterium</i> )			
	- Potenzialflächen in regionaler Biotopverbundachse inkl. 500m Puffer (>3 ha)			
<b>Boden</b>	--	-	<b>0</b>	+
	0 keine betroffenen Aspekte			

PF37 – Alpirsbach (6,6 ha)				
Wasser	--	-	0	+
	A Schutzfunktion der Grundwasserüberdeckung sehr gering und gering			
Klima und Luft	--	-	0	+
	A Kaltluftleitbahn/Kaltluftvolumenstrom			
Fläche	--	-	0	+
	Es handelt sich um eine regional erhebliche Flächeninanspruchnahme (>3 ha). Die Fläche wirkt nicht besonders multifunktional für verschiedene Schutzgüter. Allerdings liegt eine Flächenkonkurrenz mit dem Naturschutz (Kernflächen und Kernräume Landesweiter Biotopverbund, Potenzialflächen in regionaler Biotopverbundachse inkl. 500m Puffer) vor. In der Summe ist beim Schutzgut Fläche von regional erheblichen Umweltauswirkungen auszugehen.			
Gesamtbew.	sehr konfliktbehaftet		konfliktbehaftet	geeignet
<b>Rechtliche Aspekte</b>				
Natura-2000	!!	!	X	0
	0 keine betroffenen Aspekte			
Artenschutz	A	B	C	
	Keine Hinweise auf Betroffenheit von besonders geschützten Arten			
Fachplanung: LEP 2002	!	0		
	0 keine betroffenen Aspekte			
<b>Umweltprognose</b>				
sehr konfliktbehaftetes Vorbehaltsgebiet:	Konfliktbehaftetes Vorbehaltsgebiet:		Geeignetes Vorbehaltsgebiet:	sehr geeignetes Vorbehaltsgebiet:
regional besonders erhebliche negative Umweltauswirkung zu erwarten	regional erhebliche negative Umweltauswirkung zu erwarten		regional geringe Umweltauswirkungen zu erwarten	regional sehr geringe bis keine Umweltauswirkungen zu erwarten
<b>Hinweise für nachgelagerte Planungsebenen</b>				
<p><b>Allgemeine Hinweise:</b> siehe Umweltbericht Abschnitt 4.5.</p> <p><b>Gebietsspezifische Hinweise:</b> Im VBG liegen folgende Umweltaspekte vor, welche auf nachgelagerter Planungsebene zu berücksichtigen sind:</p> <ul style="list-style-type: none"> <li>• Gesetzlich geschützte Biotope</li> </ul>				

<b>Änderungen während des Planungsprozesses:</b>													
<b>Bewertungsergebnisse der Ausgangskulisse</b>													
Name	Fläche	Bewertung der Schutzgüter									rechtliche Aspekte		
		ME	KS	LS	TPB	BO	WA	KL	FL	SG gesamt	NA	AS	FP
PF37	10,5	0	0	0	--	0	0	0	0	-	0	C	0
<b>Anpassungen vor der 1. Offenlage des Teilregionalplanentwurfs:</b>													
Es wurden keine Änderungen vorgenommen.													
<b>Umweltprognose nach durchgeführter Vermeidung und Minimierung nachteiliger Auswirkungen:</b>													
sehr konfliktbehaftetes Vorbehaltsgebiet:	Konfliktbehaftetes Vorbehaltsgebiet:			Geeignetes Vorbehaltsgebiet:				sehr geeignetes Vorbehaltsgebiet:					
regional besonders erhebliche negative Umweltauswirkung zu erwarten	regional erhebliche negative Umweltauswirkung zu erwarten			regional geringe Umweltauswirkungen zu erwarten zu erwarten				regional sehr geringe bis keine Umweltauswirkungen zu erwarten					
<b>Änderungen zum Entwurf 2. Offenlage:</b>													
Das Vorbehaltsgebiet (VBG) für Freiflächen-Photovoltaikanlagen wurde auf Grundlage der eingegangenen Anregungen aus den Stellungnahmen bzw. der Abwägungs- und Beschlussvorschläge im Rahmen der Gesamtabwägung zugeschnitten.													
<b>Umweltprognose zum Entwurf 2. Offenlage:</b>													
Siehe Steckbrief													
<b>Änderungen zum Satzungsbeschluss:</b>													
Es wurden keine Änderungen vorgenommen.													
<b>Umweltprognose zum Satzungsbeschluss:</b>													
Siehe Steckbrief													

PF38

**PF38 – Baiersbronn (5,1 ha)**

**Gebietsübersicht**

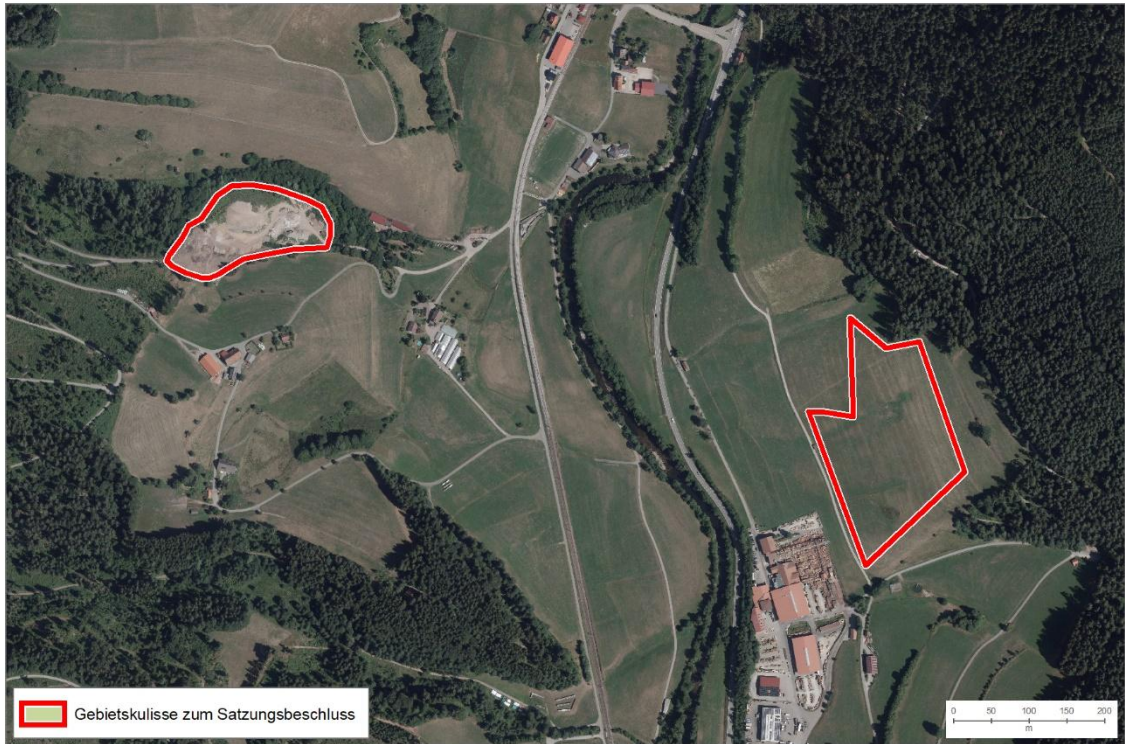


Abbildung 1: Abgrenzung des Vorbehaltsgebiets (VBG) für Freiflächen-Photovoltaikanlagen mit Luftbild.

**Ermittlung und Bewertung der Umweltauswirkungen auf die Schutzgüter**

Schutzgut	Auswirkung der Planung			
<b>Menschen und menschliche Gesundheit</b>	--	-	0	+
	-- Flächen für Aufschüttungen und Abgrabungen – nicht bewertungsrelevant, da Meldung durch Kommune und vorhandene Vorbelastung -- Flächen für Ver- und Entsorgung ohne Solar ( <i>Ausschlusskriterium</i> ) – nicht bewertungsrelevant, da Meldung durch Kommune und vorhandene Vorbelastung - Blendwirkung (Wohnbaufläche in südwestlicher Richtung) 0 Siedlungsnaher Erholungsraum (<20 % bzw.<3 ha)			
<b>Kultur- und Sachgüter</b>	--	-	0	+
	- Bau- und Nutzungsrelikte: Grünland (<3 ha)			
<b>Landschaft</b>	--	-	0	+
	-- Landschaftsschutzgebiet ( <i>Ausschlusskriterium</i> ) 0 Naturpark (<20 % bzw.<3 ha)			
<b>Tiere, Pflanzen und</b>	--	-	0	+
	-- Waldflächen und Gehölz ( <i>Ausschlusskriterium</i> )			

<b>PF38 – Baiersbronn (5,1 ha)</b>				
<b>biologische Vielfalt</b>	-- FFH-Mähwiesen ( <i>Ausschlusskriterium</i> ) -- Kernfläche und Kernräume landesweiter Biotopverbund ( <i>Ausschlusskriterium</i> ) - Potenzialflächen in regionaler Biotopverbundachse inkl. 500 m Puffer (>3 ha) 0 Offenlandbiotopkartierung (<3 ha)			
<b>Boden</b>	--	-	<b>0</b>	+
	0 keine betroffenen Aspekte			
<b>Wasser</b>	--	-	<b>0</b>	+
	0 keine betroffenen Aspekte			
<b>Klima und Luft</b>	--	-	<b>0</b>	+
	A Kaltluftleitbahn/Kaltluftvolumenstrom			
<b>Fläche</b>	--	-	<b>0</b>	+
	Es handelt sich um eine regional erhebliche Flächeninanspruchnahme (>3 ha). Die Fläche wirkt multifunktional für die Schutzgüter Mensch, Kultur- und Sachgüter, Landschaft und Tiere, Pflanzen und biologische Vielfalt. Es liegt eine Flächenkonkurrenz mit dem Naturschutz (FFH-Mähwiesen, Kernfläche und Kernräume landesweiter Biotopverbund, Potenzialflächen in regionaler Biotopverbundachse inkl. 500 m Puffer) vor. Gleichzeitig handelt es sich in Teilen um eine vorbelastete Fläche (Erdaushubdeponie). In der Summe ist beim Schutzgut Fläche von regional erheblichen Umweltauswirkungen auszugehen.			
<b>Gesamtbew.</b>	sehr konfliktbehaftet	<b>konfliktbehaftet</b>		geeignet
				sehr geeignet
<b>Rechtliche Aspekte</b>				
<b>Natura-2000</b>	!!	!	X	0
	FFH-Gebiet Wilder See – Hornisgrinde und Oberes Murgtal: - VBG im 200 m Umfeld zu FFH-Lebensraumtypen von Zielarten der Feldvogelfauna weitgehend offener Acker- bzw. Grünlandgebiete: Magere Flachland-Mähwiesen - VBG im 200 m Umfeld zu sonstigen Lebensraumtypen: Fließgewässer mit flutender Wasservegetation, Feuchte Hochstaudenfluren, Auwälder mit Erle, Esche, Weide - VBG im 200 m Umfeld zu sonstigen FFH-Lebensstätten: Groppe, Großes Mausohr, Wimperfledermaus, Bechsteinfledermaus, Bachneunauge			
<b>Artenschutz</b>	A	B	C	
	Keine Hinweise auf Betroffenheit von besonders geschützten Arten			
<b>Fachplanung: LEP 2002</b>	!	0		
	0 keine betroffenen Aspekte			
<b>Umweltprognose</b>				
sehr konfliktbehaftetes Vorbehaltsgebiet:  regional besonders erhebliche negative	<b>Konfliktbehaftetes Vorbehaltsgebiet (Natura-2000 Verträglichkeitsprüfung auf nachgelagerter Ebene notwendig,</b>		Geeignetes Vorbehaltsgebiet:  regional geringe Umweltauswirkungen zu erwarten	sehr geeignetes Vorbehaltsgebiet:  regional sehr geringe bis keine Umweltauswirkungen zu erwarten

**PF38 – Baiersbronn (5,1 ha)**

Umweltauswirkung zu erwarten	Konfliktlösung zu erwarten):  regional erhebliche negative Umweltauswirkung zu erwarten		
------------------------------	---	--	--

**Hinweise für nachgelagerte Planungsebenen**

**Allgemeine Hinweise:** siehe Umweltbericht Abschnitt 4.5.

**Gebietsspezifische Hinweise:** Im VBG liegen folgende Umweltaspekte vor, welche auf nachgelagerter Planungsebene zu berücksichtigen sind:

- Der landesweite Biotopverbund stellt hier die Verbindungsachse zwischen Heselbach und Röt dar.
- Gesetzlich geschützte Biotope
- FFH-Mähwiesen

**Änderungen während des Planungsprozesses:****Bewertungsergebnisse der Ausgangskulisse**

Gebiet wurde erst zur 2. Offenlage aufgenommen, deshalb keine Bewertung der Ausgangskulisse.

**Anpassungen vor der 1. Offenlage des Teilregionalplanentwurfs:**

Gebiet wurde im Rahmen der 1. Offenlage neu aufgenommen.

**Umweltprognose nach durchgeführter Vermeidung und Minimierung nachteiliger Auswirkungen:**

Gebiet wurde im Rahmen der 1. Offenlage neu aufgenommen.

**Änderungen zum Entwurf 2. Offenlage:**

Gebiet wurde im Rahmen der 1. Offenlage neu aufgenommen.

**Umweltprognose zum Entwurf 2. Offenlage:**

Siehe Steckbrief

**Änderungen zum Satzungsbeschluss:**

Es wurden keine Änderungen vorgenommen.

**Umweltprognose zum Satzungsbeschluss:**

Siehe Steckbrief

**PF39**

**PF39 – Pfalzgrafenweiler (0,6 ha) – angepasste Bewertungsmethodik aufgrund von Bestand/Teilbestand/  
Genehmigten Bebauungsplan**

**Gebietsübersicht**



Abbildung 1: Abgrenzung des Vorbehaltsgebiets (VBG) für Freiflächen-Photovoltaikanlagen mit Luftbild.

**Ermittlung und Bewertung der Umweltauswirkungen auf die Schutzgüter**

Schutzgut	Auswirkung der Planung			
<b>Menschen und menschliche Gesundheit</b>	--	-	<b>0</b>	+
	-- Flächen für Aufschüttungen und Abgrabungen - Blendwirkung (Wohnbaufläche in westlicher Richtung) 0 Siedlungsnaher Erholungsraum (<20 % bzw.<3 ha) → Bestandssolarpark, keine Bewertungsrelevanz, da keine Veränderung zum Ausgangszustand			
<b>Kultur- und Sachgüter</b>	--	-	<b>0</b>	+
	0 keine betroffenen Aspekte			
<b>Landschaft</b>	--	-	<b>0</b>	+
	0 Naturpark (<20 % bzw.<3 ha)			
<b>Tiere, Pflanzen und biologische Vielfalt</b>	--	-	<b>0</b>	+
	-- Waldflächen und Gehölz ( <i>Ausschlusskriterium</i> ) → Bestandssolarpark, keine Bewertungsrelevanz, da keine Veränderung zum Ausgangszustand			

PF39 – Pfalzgrafenweiler (0,6 ha) – angepasste Bewertungsmethodik aufgrund von Bestand/Teilbestand/ Genehmigten Bebauungsplan				
<b>Boden</b>	--	-	<b>0</b>	+
	0 keine betroffenen Aspekte			
<b>Wasser</b>	--	-	<b>0</b>	+
	0 keine betroffenen Aspekte			
<b>Klima und Luft</b>	--	-	<b>0</b>	+
	0 keine betroffenen Aspekte			
<b>Fläche</b>	--	-	<b>0</b>	+
	Es handelt sich um einen Bestandspark. Mit der regionalplanerischen Flächensicherung geht keine Veränderung der Flächennutzung einher, weshalb für das Schutzgut Fläche nicht von regional erheblichen Umweltauswirkungen auszugehen ist.			
<b>Gesamtbew.</b>	sehr konfliktbehaftet		konfliktbehaftet	geeignet
sehr geeignet				
Rechtliche Aspekte				
<b>Natura-2000</b>	!!	!	X	0
	0 keine betroffenen Aspekte			
<b>Artenschutz</b>	A	B	C	
	Keine Hinweise auf Betroffenheit von besonders geschützten Arten			
<b>Fachplanung: LEP 2002</b>	!	0		
	0 keine betroffenen Aspekte			
Umweltprognose				
sehr konfliktbehaftetes Vorbehaltsgebiet:	Konfliktbehaftetes Vorbehaltsgebiet:	Geeignetes Vorbehaltsgebiet:	sehr geeignetes Vorbehaltsgebiet:	
regional besonders erhebliche negative Umweltauswirkung zu erwarten	regional erhebliche negative Umweltauswirkung zu erwarten	regional geringe Umweltauswirkungen zu erwarten	regional sehr geringe bis keine Umweltauswirkungen zu erwarten	
Hinweise für nachgelagerte Planungsebenen				
<b>Allgemeine Hinweise:</b> siehe Umweltbericht Abschnitt 4.5.				
<b>Gebietsspezifische Hinweise:</b> keine				

<b>Änderungen während des Planungsprozesses:</b>
<b>Bewertungsergebnisse der Ausgangskulisse</b>
Gebiet wurde erst zur 2. Offenlage aufgenommen, deshalb keine Bewertung der Ausgangskulisse.
<b>Anpassungen vor der 1. Offenlage des Teilregionalplanentwurfs:</b>
Gebiet wurde im Rahmen der 1. Offenlage neu aufgenommen.
<b>Umweltprognose nach durchgeführter Vermeidung und Minimierung nachteiliger Auswirkungen:</b>
Gebiet wurde im Rahmen der 1. Offenlage neu aufgenommen.
<b>Änderungen zum Entwurf 2. Offenlage:</b>
Gebiet wurde im Rahmen der 1. Offenlage neu aufgenommen.
<b>Umweltprognose zum Entwurf 2. Offenlage:</b>
Siehe Steckbrief
<b>Änderungen zum Satzungsbeschluss:</b>
Es wurden keine Änderungen vorgenommen.
<b>Umweltprognose zum Satzungsbeschluss:</b>
Siehe Steckbrief

PF40

**PF40 – Baiersbronn/Freudenstadt (8,2 ha)**

**Gebietsübersicht**



Abbildung 1: Abgrenzung des Vorbehaltsgiets (VBG) für Freiflächen-Photovoltaikanlagen mit Luftbild.

**Ermittlung und Bewertung der Umweltauswirkungen auf die Schutzgüter**

Schutzgut	Auswirkung der Planung			
<b>Menschen und menschliche Gesundheit</b>	--	-	0	+
	-- Flächen für Aufschüttungen und Abgrabungen – nicht bewertungsrelevant, da Meldung durch Kommune und vorhandene Vorbelastung -- Flächen für Ver- und Entsorgung ohne Solar ( <i>Ausschlusskriterium</i> ) – nicht bewertungsrelevant, da Meldung durch Kommune und vorhandene Vorbelastung			
<b>Kultur- und Sachgüter</b>	--	-	0	+
	- Bau- und Nutzungsrelikte: Plenterwälder (<3 ha)			
<b>Landschaft</b>	--	-	0	+
	0 Naturpark (<20 % bzw. <3 ha)			
<b>Tiere, Pflanzen und biologische Vielfalt</b>	--	-	0	+
	-- Waldflächen und Gehölz ( <i>Ausschlusskriterium</i> )			
<b>Boden</b>	--	-	0	+
	0 keine betroffenen Aspekte			

PF40 – Baiersbronn/Freudenstadt (8,2 ha)				
<b>Wasser</b>	--	-	0	+
	0 keine betroffenen Aspekte			
<b>Klima und Luft</b>	--	-	0	+
	A Kaltluftleitbahn/Kaltluftvolumenstrom			
<b>Fläche</b>	--	-	0	+
	Es handelt sich um eine regional erhebliche Flächeninanspruchnahme (>3 ha). Zudem ist die Fläche vorbelastet (Hausmülldeponie). Gleichzeitig wirkt die Fläche multifunktional für die Schutzgüter Kultur- und Sachgüter und Tiere, Pflanzen und biologische Vielfalt. In der Summe ist beim Schutzgut Fläche nicht von regional erheblichen Umweltauswirkungen auszugehen.			
<b>Gesamtbew.</b>	sehr konfliktbehaftet		konfliktbehaftet	geeignet
<b>Rechtliche Aspekte</b>				
<b>Natura-2000</b>	!!	!	X	0
	0 keine betroffenen Aspekte			
<b>Artenschutz</b>	A	B	C	
	Keine Hinweise auf Betroffenheit von besonders geschützten Arten			
<b>Fachplanung: LEP 2002</b>	!	0		
	0 keine betroffenen Aspekte			
<b>Umweltprognose</b>				
sehr konfliktbehaftetes Vorbehaltsgebiet:	Konfliktbehaftetes Vorbehaltsgebiet:	Geeignetes Vorbehaltsgebiet:	sehr geeignetes Vorbehaltsgebiet:	
regional besonders erhebliche negative Umweltauswirkung zu erwarten	regional erhebliche negative Umweltauswirkung zu erwarten	regional geringe Umweltauswirkungen zu erwarten	regional sehr geringe bis keine Umweltauswirkungen zu erwarten	
<b>Hinweise für nachgelagerte Planungsebenen</b>				
<p><b>Allgemeine Hinweise:</b> siehe Umweltbericht Abschnitt 4.5.</p> <p><b>Gebietsspezifische Hinweise:</b> Im VBG liegen folgende Umweltaspekte vor, welche auf nachgelagerter Planungsebene zu berücksichtigen sind:</p> <ul style="list-style-type: none"> <li>• Sofern befristet umgewandelte Fläche nicht forstlich rekultiviert und wiederbewaldet werden können, wird für eine nachfolgende Nutzung eine dauerhafte Waldumwandelungsgenehmigung nötig. In diesem Fall entfällt die Wiederaufforstungspflicht. Der hiermit verbundene dauerhafte Verlust von Waldfunktionen wäre dann forstrechtlich auszugleichen.</li> </ul>				

<b>Änderungen während des Planungsprozesses:</b>
<b>Bewertungsergebnisse der Ausgangskulisse</b>
Gebiet wurde erst zur 2. Offenlage aufgenommen, deshalb keine Bewertung der Ausgangskulisse.
<b>Anpassungen vor der 1. Offenlage des Teilregionalplanentwurfs:</b>
Gebiet wurde im Rahmen der 1. Offenlage neu aufgenommen.
<b>Umweltprognose nach durchgeführter Vermeidung und Minimierung nachteiliger Auswirkungen:</b>
Gebiet wurde im Rahmen der 1. Offenlage neu aufgenommen.
<b>Änderungen zum Entwurf 2. Offenlage:</b>
Gebiet wurde im Rahmen der 1. Offenlage neu aufgenommen.
<b>Umweltprognose zum Entwurf 2. Offenlage:</b>
Siehe Steckbrief
<b>Änderungen zum Satzungsbeschluss:</b>
Es wurden keine Änderungen vorgenommen.
<b>Umweltprognose zum Satzungsbeschluss:</b>
Siehe Steckbrief

**PF41**

**PF41 – Baiersbronn (1,0 ha)**

**Gebietsübersicht**



Abbildung 1: Abgrenzung des Vorbehaltsgebiets (VBG) für Freiflächen-Photovoltaikanlagen mit Luftbild.

**Ermittlung und Bewertung der Umweltauswirkungen auf die Schutzgüter**

Schutzgut	Auswirkung der Planung			
<b>Menschen und menschliche Gesundheit</b>	--	-	<b>0</b>	+
	-- Flächen für Aufschüttungen und Abgrabungen – nicht bewertungsrelevant, da Meldung durch Kommune und vorhandene Vorbelastung -- Flächen für Ver- und Entsorgung ohne Solar ( <i>Ausschlusskriterium</i> ) – nicht bewertungsrelevant, da Meldung durch Kommune und vorhandene Vorbelastung 0 Blendwirkung (Wohnbaufläche in nördlicher Richtung) 0 Siedlungsnaher Erholungsraum (<20 % bzw. <3 ha)			
<b>Kultur- und Sachgüter</b>	--	-	<b>0</b>	+
	0 keine betroffenen Aspekte			
<b>Landschaft</b>	--	-	<b>0</b>	+
	0 Naturpark (<20 % bzw. <3 ha)			
<b>Tiere, Pflanzen und biologische Vielfalt</b>	--	-	<b>0</b>	+
	-- Kernfläche und Kernräume landesweiter Biotopverbund ( <i>Ausschlusskriterium</i> ) 0 Potenzialflächen in reg. Biotopverbundachse inkl. 500 m Puffer (<3 ha)			
<b>Boden</b>	--	-	<b>0</b>	+

PF41 – Baiersbronn (1,0 ha)				
	0 keine betroffenen Aspekte			
Wasser	--	-	0	+
	0 keine betroffenen Aspekte			
Klima und Luft	--	-	0	+
	A Kaltluftleitbahn/Kaltluftvolumenstrom			
Fläche	--	-	0	+
	Es findet keine regional erhebliche Flächeninanspruchnahme statt (<3 ha). Zudem handelt sich um eine vorbelastete Fläche (Abbau von Natursteinen). Gleichzeitig liegt eine Flächenkonkurrenz mit dem Naturschutz (Kernfläche und Kernräume landesweiter Biotopverbund, Potenzialflächen in reg. Biotopverbundachse inkl. 500 m Puffer) vor. In der Summe ist beim Schutzgut Fläche nicht von regional erheblichen Umweltauswirkungen auszugehen aufgrund der geringen Flächengröße.			
Gesamtbew.	sehr konfliktbehaftet	konfliktbehaftet		geeignet
Rechtliche Aspekte				
Natura-2000	!!	!	X	0
	FFH-Gebiet Wilder See – Hornisgrinde und Oberes Murgtal: <ul style="list-style-type: none"> <li>- VBG im 200 m Umfeld zu FFH-Lebensraumtypen von Zielarten der Feldvogelfauna weitgehend offener Acker- bzw. Grünlandgebiete: Magere Flachland-Mähwiesen</li> <li>- VBG im 200 m Umfeld zu sonstigen Lebensraumtypen: Fließgewässer mit flutender Wasservegetation, Trockene Heiden, Auwälder mit Erle, Esche, Weide</li> <li>- VBG im 200 m Umfeld zu sonstigen FFH-Lebensstätten: Großes Mausohr, Wimperfledermaus, Bechsteinfledermaus</li> </ul>			
Artenschutz	A	B	C	
	Keine Hinweise auf Betroffenheit von besonders geschützten Arten			
Fachplanung: LEP 2002	!	0		
0 keine betroffenen Aspekte				
Umweltprognose				
sehr konfliktbehaftetes Vorbehaltsgebiet:  regional besonders erhebliche negative Umweltauswirkung zu erwarten	Konfliktbehaftetes Vorbehaltsgebiet (Natura-2000 Verträglichkeitsprüfung auf nachgelagerter Ebene notwendig, Konfliktlösung zu erwarten):  regional erhebliche negative Umweltauswirkung zu erwarten		Geeignetes Vorbehaltsgebiet: regional geringe Umweltauswirkungen zu erwarten zu erwarten	sehr geeignetes Vorbehaltsgebiet:  regional sehr geringe bis keine Umweltauswirkungen zu erwarten
Hinweise für nachgelagerte Planungsebenen				

**PF41 – Baiersbronn (1,0 ha)**

**Allgemeine Hinweise:** siehe Umweltbericht Abschnitt 4.5.

**Gebietsspezifische Hinweise:** keine

**Änderungen während des Planungsprozesses:**

**Bewertungsergebnisse der Ausgangskulisse**

Gebiet wurde erst zur 2. Offenlage aufgenommen, deshalb keine Bewertung der Ausgangskulisse.

**Anpassungen vor der 1. Offenlage des Teilregionalplanentwurfs:**

Gebiet wurde im Rahmen der 1. Offenlage neu aufgenommen.

**Umweltprognose nach durchgeführter Vermeidung und Minimierung nachteiliger Auswirkungen:**

Gebiet wurde im Rahmen der 1. Offenlage neu aufgenommen.

**Änderungen zum Entwurf 2. Offenlage:**

Gebiet wurde im Rahmen der 1. Offenlage neu aufgenommen.

**Umweltprognose zum Entwurf 2. Offenlage:**

Siehe Steckbrief

**Änderungen zum Satzungsbeschluss:**

Es wurden keine Änderungen vorgenommen.

**Umweltprognose zum Satzungsbeschluss:**

Siehe Steckbrief

PF42

**PF42 – Pfalzgrafenweiler/Waldachtal (1,2 ha)**

**Gebietsübersicht**

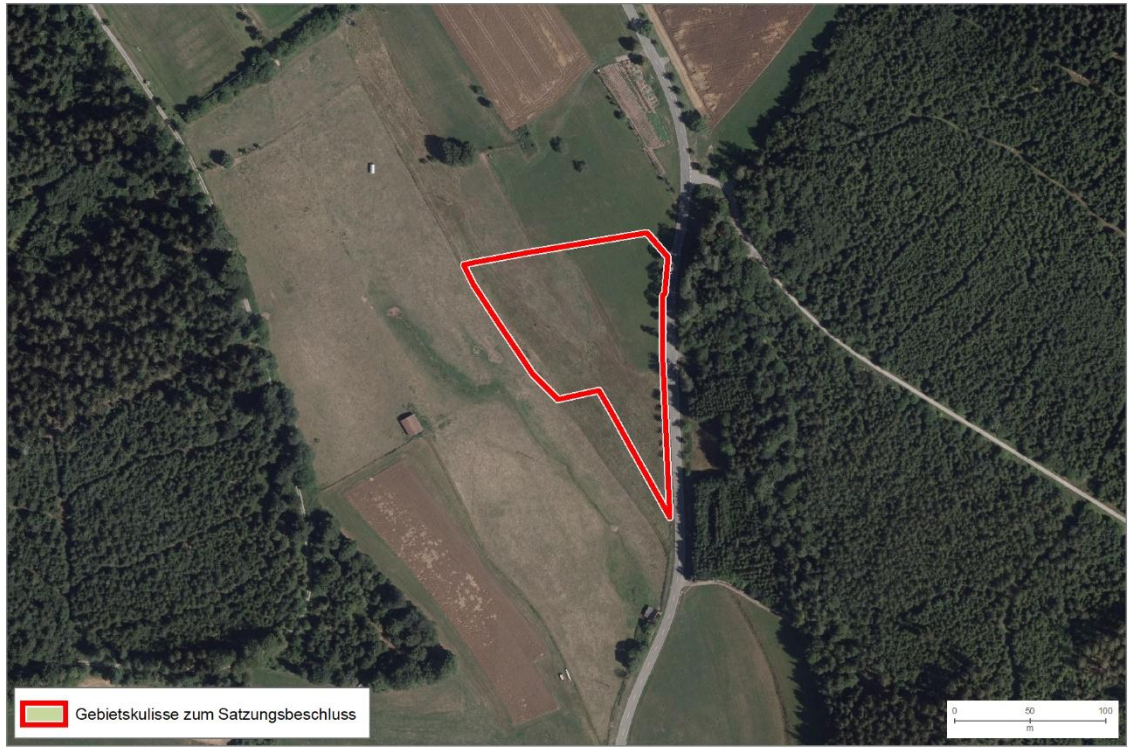


Abbildung 1: Abgrenzung des Vorbehaltsgebiets (VBG) für Freiflächen-Photovoltaikanlagen mit Luftbild.

**Ermittlung und Bewertung der Umweltauswirkungen auf die Schutzgüter**

Schutzgut	Auswirkung der Planung			
<b>Menschen und menschliche Gesundheit</b>	--	-	<b>0</b>	+
	0 Siedlungsnaher Erholungsraum (<20 % bzw.<3 ha)			
<b>Kultur- und Sachgüter</b>	--	-	<b>0</b>	+
	0 keine betroffenen Aspekte			
<b>Landschaft</b>	--	-	<b>0</b>	+
	0 Naturpark (<20 % bzw.<3 ha)			
<b>Tiere, Pflanzen und biologische Vielfalt</b>	<b>--</b>	-	<b>0</b>	+
	-- FFH-Mähwiesen ( <i>Ausschlusskriterium</i> ) -- Kernfläche und Kernräume landesweiter Biotopverbund ( <i>Ausschlusskriterium</i> )			
<b>Boden</b>	--	-	<b>0</b>	+
	0 keine betroffenen Aspekte			
<b>Wasser</b>	--	-	<b>0</b>	+
	0 keine betroffenen Aspekte			

PF42 – Pfalzgrafenweiler/Waldachtal (1,2 ha)				
<b>Klima und Luft</b>	--	-	0	+
0 keine betroffenen Aspekte				
<b>Fläche</b>	--	-	0	+
0 Besonders bedeutsame Gebiete für die Landwirtschaft (<3 ha)				
Es findet keine regional erhebliche Flächeninanspruchnahme statt (<3 ha). Die Fläche weist keine besondere Multifunktionalität für verschiedenen Schutzgüter auf. Allerdings liegt eine Flächenkonkurrenz mit dem Naturschutz vor (FFH-Mähwiesen, Kernflächen und Kernräume landesweiter Biotopverbund). In der Summe ist beim Schutzgut Fläche nicht von regional erheblichen Umweltauswirkungen auszugehen aufgrund der geringen Flächengröße.				
<b>Gesamtbew.</b>	sehr konfliktbehaftet		konfliktbehaftet	geeignet
sehr geeignet				
Rechtliche Aspekte				
<b>Natura-2000</b>	!!	!	X	0
0 keine betroffenen Aspekte				
<b>Artenschutz</b>	A	B	C	
Keine Hinweise auf Betroffenheit von besonders geschützten Arten				
<b>Fachplanung: LEP 2002</b>	!	0		
0 keine betroffenen Aspekte				
Umweltprognose				
sehr konfliktbehaftetes Vorbehaltsgebiet:	Konfliktbehaftetes Vorbehaltsgebiet:		Geeignetes Vorbehaltsgebiet:	sehr geeignetes Vorbehaltsgebiet:
regional besonders erhebliche negative Umweltauswirkung zu erwarten	regional erhebliche negative Umweltauswirkung zu erwarten		regional geringe Umweltauswirkungen zu erwarten	regional sehr geringe bis keine Umweltauswirkungen zu erwarten
Hinweise für nachgelagerte Planungsebenen				
<b>Allgemeine Hinweise:</b> siehe Umweltbericht Abschnitt 4.5.				
<b>Gebietsspezifische Hinweise:</b> Im VBG liegen folgende Umweltaspekte vor, welche auf nachgelagerter Planungsebene zu berücksichtigen sind:				
<ul style="list-style-type: none"> <li>• FFH-Mähwiesen</li> </ul>				

<b>Änderungen während des Planungsprozesses:</b>
<b>Bewertungsergebnisse der Ausgangskulisse</b>
Gebiet wurde erst zur 2. Offenlage aufgenommen, deshalb keine Bewertung der Ausgangskulisse.
<b>Anpassungen vor der 1. Offenlage des Teilregionalplanentwurfs:</b>
Gebiet wurde im Rahmen der 1. Offenlage neu aufgenommen.
<b>Umweltprognose nach durchgeführter Vermeidung und Minimierung nachteiliger Auswirkungen:</b>
Gebiet wurde im Rahmen der 1. Offenlage neu aufgenommen.
<b>Änderungen zum Entwurf 2. Offenlage:</b>
Gebiet wurde im Rahmen der 1. Offenlage neu aufgenommen.
<b>Umweltprognose zum Entwurf 2. Offenlage:</b>
Siehe Steckbrief
<b>Änderungen zum Satzungsbeschluss:</b>
Es wurden keine Änderungen vorgenommen.
<b>Umweltprognose zum Satzungsbeschluss:</b>
Siehe Steckbrief

**PF43 – WIRD ZUM SATZUNGSBESCHLUSS NICHT WEITERVERFOLGT**

**PF43 – Freudenstadt (8,6 ha)**

**Gebietsübersicht**

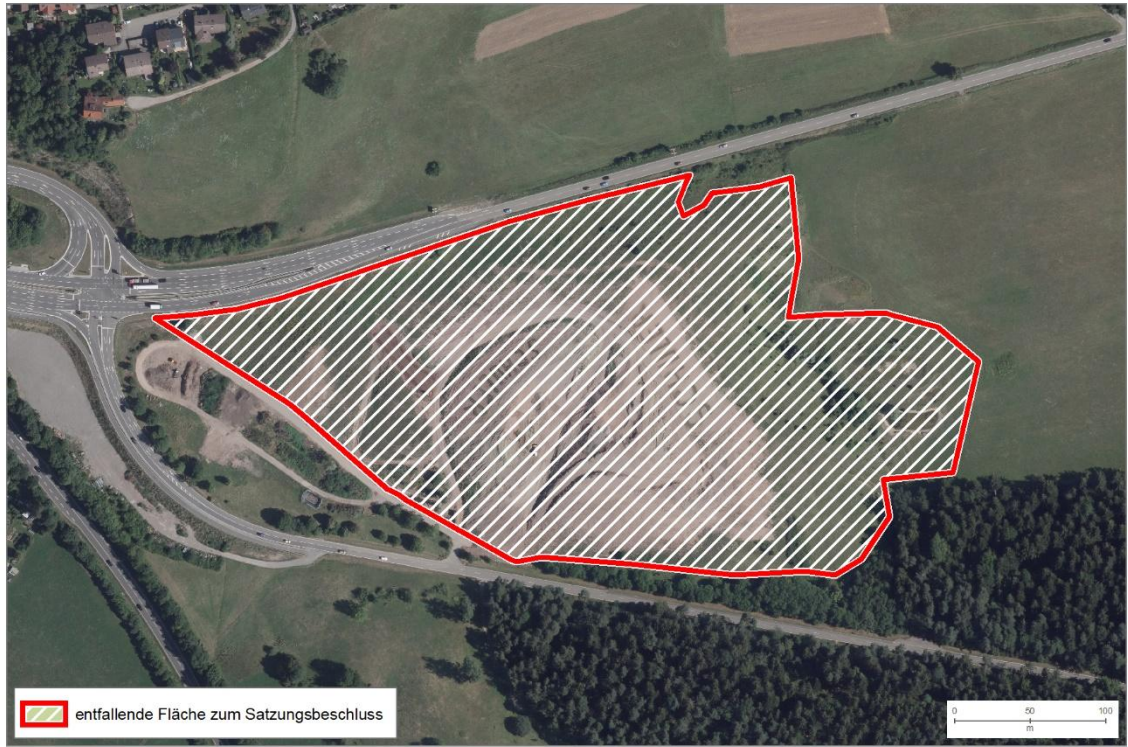


Abbildung 1: Abgrenzung des Vorbehaltsgebiets (VBG) für Freiflächen-Photovoltaikanlagen mit Luftbild.

**Ermittlung und Bewertung der Umweltauswirkungen auf die Schutzgüter**

Schutzgut	Auswirkung der Planung			
<b>Menschen und menschliche Gesundheit</b>	--	-	<b>0</b>	+
	-- Flächen für Aufschüttungen und Abgrabungen – nicht bewertungsrelevant, da Meldung durch Kommune und vorhandene Vorbelastung 0 Siedlungsnaher Erholungsraum (<20 % bzw. <3 ha)			
<b>Kultur- und Sachgüter</b>	--	-	<b>0</b>	+
	- Bau- und Nutzungsrelikte: Grünland (<3 ha)			
<b>Landschaft</b>	--	-	<b>0</b>	+
	0 Naturpark (<20 % bzw. <3 ha)			
<b>Tiere, Pflanzen und biologische Vielfalt</b>	<b>-</b>	-	<b>0</b>	+
	-- Kernfläche und Kernräume landesweiter Biotopverbund ( <i>Ausschlusskriterium</i> ) 0 Offenlandbiotopkartierung (<3 ha)			
<b>Boden</b>	--	-	<b>0</b>	+
	0 keine betroffenen Aspekte			

PF43 – Freudenstadt (8,6 ha)				
Wasser	--	-	0	+
	0 Stillgewässer (<3 ha)			
Klima und Luft	--	-	0	+
	A Kaltluftleitbahn/Kaltluftvolumenstrom			
Fläche	--	-	0	+
	Es handelt sich um eine regional erhebliche Flächeninanspruchnahme (>3 ha). Die Fläche wirkt multifunktional für die Schutzgüter Kultur- und Sachgüter, Landschaft und Tiere, Pflanzen und biologische Vielfalt. Es liegt eine Flächenkonkurrenz mit dem Naturschutz (Kernfläche und Kernräume landesweiter Biotopverbund) vor. Gleichzeitig handelt sich jedoch um eine vorbelastete Fläche. In der Summe ist von regional erheblichen Umweltauswirkungen auszugehen.			
Gesamtbew.	sehr konfliktbehaftet		konfliktbehaftet	geeignet
Rechtliche Aspekte				
Natura-2000	!!	!	X	0
	FFH-Gebiet Freudenstädter Heckengäu: - VBG im 200 m Umfeld zu sonstigen FFH-Lebensstätten: Großes Mausohr, Wimpernfledermaus, Bechsteinfledermaus			
Artenschutz	A	B	C*	
	Hinweis auf Vorkommen der Glänzenden Binsenjungfer			
Fachplanung: LEP 2002	!	0		
Umweltprognose				
sehr konfliktbehaftetes Vorbehaltsgebiet:  regional besonders erhebliche negative Umweltauswirkung zu erwarten	Konfliktbehaftetes Vorbehaltsgebiet (Natura-2000 Verträglichkeitsprüfung auf nachgelagerter Ebene notwendig, Konfliktlösung zu erwarten):  regional erhebliche negative Umweltauswirkung zu erwarten		Geeignetes Vorbehaltsgebiet:  regional geringe Umweltauswirkungen zu erwarten	sehr geeignetes Vorbehaltsgebiet:  regional sehr geringe bis keine Umweltauswirkungen zu erwarten
Hinweise für nachgelagerte Planungsebenen				
Allgemeine Hinweise: siehe Umweltbericht Abschnitt 4.5. Gebietsspezifische Hinweise: keine				

<b>Änderungen während des Planungsprozesses:</b>
<b>Bewertungsergebnisse der Ausgangskulisse</b>
Gebiet wurde erst zur 2. Offenlage aufgenommen, deshalb keine Bewertung der Ausgangskulisse.
<b>Anpassungen vor der 1. Offenlage des Teilregionalplanentwurfs:</b>
Gebiet wurde im Rahmen der 1. Offenlage neu aufgenommen.
<b>Umweltprognose nach durchgeführter Vermeidung und Minimierung nachteiliger Auswirkungen:</b>
Gebiet wurde im Rahmen der 1. Offenlage neu aufgenommen.
<b>Änderungen zum Entwurf 2. Offenlage:</b>
Gebiet wurde im Rahmen der 1. Offenlage neu aufgenommen.
<b>Umweltprognose zum Entwurf 2. Offenlage:</b>
Siehe Steckbrief
<b>Änderungen zum Satzungsbeschluss:</b>
Dieses Vorbehaltsgebiet (VBG) für Freiflächen-Photovoltaikanlagen wird nicht weiterverfolgt.

PF44

**PF44 – Horb am Neckar (5,4 ha) – angepasste Bewertungsmethodik aufgrund von Bestand/Teilbestand/ Genehmigten Bebauungsplan**

**Gebietsübersicht**

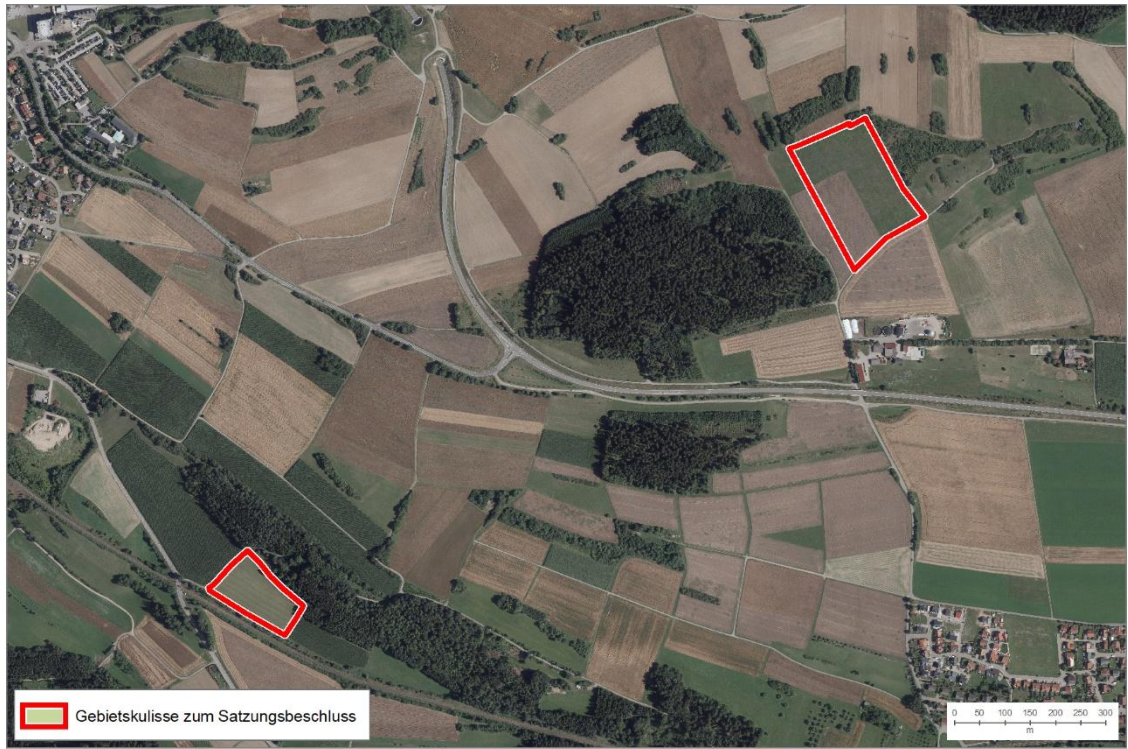


Abbildung 1: Abgrenzung des Vorbehaltsgebiets (VBG) für Freiflächen-Photovoltaikanlagen mit Luftbild.

**Ermittlung und Bewertung der Umweltauswirkungen auf die Schutzgüter**

Schutzgut	Auswirkung der Planung			
Menschen und menschliche Gesundheit	--	-	0	+
	0 keine betroffenen Aspekte			
Kultur- und Sachgüter	--	-	0	+
	-- Verkehrsflächen, Bahnanlagen, Segelflugplätze, Windkraft Bestand (Ausschlusskriterium) - Bau- und Nutzungsrelikte: Grünland (<3 ha)			
Landschaft	--	-	0	+
	0 Landschaften mit besonderer Eigenart 0 Naturpark (<20 % bzw. <3 ha)			
Tiere, Pflanzen und biologische Vielfalt	--	-	0	+
	-- Waldflächen und Gehölz (Ausschlusskriterium) -- Kernfläche und Kernräume landesweiter Biotopverbund (Ausschlusskriterium) 0 Potenzialflächen in reg. Biotopverbundachse inkl. 500 m Puffer (<3 ha)			

<b>PF44 – Horb am Neckar (5,4 ha) – angepasste Bewertungsmethodik aufgrund von Bestand/Teilbestand/ Genehmigten Bebauungsplan</b>				
	0 Waldbiotopkartierung (<3 ha) 0 Streuobstgebiete >1500 m <sup>2</sup> (<3 ha)			
<b>Boden</b>	--	-	<b>0</b>	+
	0 keine betroffenen Aspekte			
<b>Wasser</b>	--	-	<b>0</b>	+
	A Schutzfunktion der Grundwasserüberdeckung sehr gering und gering			
<b>Klima und Luft</b>	--	-	<b>0</b>	+
	A Kaltluftleitbahn/Kaltluftvolumenstrom			
<b>Fläche</b>	--	-	<b>0</b>	+
	Es handelt sich um eine regional erhebliche Flächeninanspruchnahme (>3 ha). Es handelt sich in Teilen um einen Bestandspark. Mit der regionalplanerischen Flächensicherung geht in diesem Bereich keine Veränderung der Flächennutzung einher, weshalb für das Schutzgut Fläche nicht von regional erheblichen Umweltauswirkungen auszugehen ist. Allerdings liegt in den weiteren Flächen eine gewisse Flächenkonkurrenz mit dem Naturschutz vor. In der Summe ist beim Schutzgut Fläche allerdings nicht von regional erheblichen Umweltauswirkungen auszugehen.			
<b>Gesamtbew.</b>	sehr konfliktbehaftet		<b>konfliktbehaftet</b>	geeignet
<b>Rechtliche Aspekte</b>				
<b>Natura-2000</b>	!!	!	X	0
	FFH-Gebiet Freudenstädter Heckengäu: - VBG im 200 m Umfeld zu FFH-Lebensraumtypen von Zielarten der Feldvogelfauna weitgehend offener Acker- bzw. Grünlandgebiete: Magere Flachland-Mähwiesen - VBG im 200 m Umfeld zu sonstigen FFH-Lebensstätten: Großes Mausohr, Wimpernfledermaus, Bechsteinfledermaus			
<b>Artenschutz</b>	A	B	C	
	Keine Hinweise auf Betroffenheit von besonders geschützten Arten			
<b>Fachplanung: LEP 2002</b>	!	0		
	! Gebiet mit überdurchschnittlicher Dichte schutzwürdiger Biotope / Artvorkommen (bedeutsam für Freiraumverbund und europäisches Schutzgebietsnetz)			
<b>Umweltprognose</b>				
sehr konfliktbehaftetes Vorbehaltsgebiet:  regional besonders erhebliche negative Umweltauswirkung zu erwarten	<b>Konfliktbehaftetes Vorbehaltsgebiet (Natura-2000 Verträglichkeitsprüfung auf nachgelagerter Ebene notwendig, Konfliktlösung zu erwarten):</b>		Geeignetes Vorbehaltsgebiet:  regional geringe Umweltauswirkungen zu erwarten	sehr geeignetes Vorbehaltsgebiet:  regional sehr geringe bis keine Umweltauswirkungen zu erwarten

<b>PF44 – Horb am Neckar (5,4 ha) – angepasste Bewertungsmethodik aufgrund von Bestand/Teilbestand/ Genehmigten Bebauungsplan</b>			
	regional erhebliche negative Umweltauswirkung zu erwarten		
<b>Hinweise für nachgelagerte Planungsebenen</b>			
<p><b>Allgemeine Hinweise:</b> siehe Umweltbericht Abschnitt 4.5.</p> <p><b>Gebietsspezifische Hinweise:</b> Im VBG liegen folgende Umweltaspekte vor, welche auf nachgelagerter Planungsebene zu berücksichtigen sind:</p> <ul style="list-style-type: none"> <li>• Gesetzlich geschützte Biotope</li> </ul>			

<b>Änderungen während des Planungsprozesses:</b>
<b>Bewertungsergebnisse der Ausgangskulisse</b>
Gebiet wurde erst zur 2. Offenlage aufgenommen, deshalb keine Bewertung der Ausgangskulisse.
<b>Anpassungen vor der 1. Offenlage des Teilregionalplanentwurfs:</b>
Gebiet wurde im Rahmen der 1. Offenlage neu aufgenommen.
<b>Umweltprognose nach durchgeführter Vermeidung und Minimierung nachteiliger Auswirkungen:</b>
Gebiet wurde im Rahmen der 1. Offenlage neu aufgenommen.
<b>Änderungen zum Entwurf 2. Offenlage:</b>
Gebiet wurde im Rahmen der 1. Offenlage neu aufgenommen.
<b>Umweltprognose zum Entwurf 2. Offenlage:</b>
Siehe Steckbrief
<b>Änderungen zum Satzungsbeschluss:</b>
Es wurden keine Änderungen vorgenommen.
<b>Umweltprognose zum Satzungsbeschluss:</b>
Siehe Steckbrief

**PF45**

**PF45 – Loßburg (9,1 ha)**

**Gebietsübersicht**



Abbildung 1: Abgrenzung des Vorbehaltsgebiets (VBG) für Freiflächen-Photovoltaikanlagen mit Luftbild.

**Ermittlung und Bewertung der Umweltauswirkungen auf die Schutzgüter**

Schutzgut	Auswirkung der Planung			
<b>Menschen und menschliche Gesundheit</b>	--	-	0	+
	-- Flächen für Ver- und Entsorgung ohne Solar ( <i>Ausschlusskriterium</i> ) – nicht bewertungsrelevant, da Meldung durch Kommune und vorhandene Vorbelastung - Freizeit- und Erholungseinrichtungen (Loipe) - Blendwirkung (Wohnbaufläche in nordwestlicher Richtung) 0 Siedlungsnaher Erholungsraum (<20 % bzw.<3 ha)			
<b>Kultur- und Sachgüter</b>	--	-	0	+
	-- Verkehrsflächen, Bahnanlagen, Segelflugplätze, Windkraft Bestand ( <i>Ausschlusskriterium</i> )			
<b>Landschaft</b>	--	-	0	+
	0 Naturpark (<20 % bzw.<3 ha)			
<b>Tiere, Pflanzen und biologische Vielfalt</b>	--	-	0	+
	-- Waldflächen und Gehölz ( <i>Ausschlusskriterium</i> ) -- Kernfläche und Kernräume landesweiter Biotopverbund ( <i>Ausschlusskriterium</i> )			

PF45 – Loßburg (9,1 ha)				
	0 Offenlandbiotopkartierung (<3 ha) 0 Streuobstgebiete >1500 m <sup>2</sup> (<3 ha)			
<b>Boden</b>	--	-	<b>0</b>	+
	0 keine betroffenen Aspekte			
<b>Wasser</b>	--	-	<b>0</b>	+
	0 keine betroffenen Aspekte			
<b>Klima und Luft</b>	--	-	<b>0</b>	+
	0 keine betroffenen Aspekte			
<b>Fläche</b>	--	-	<b>0</b>	+
	-- Besonders bedeutsame Gebiete für die Landwirtschaft (≥20 %) Es handelt sich um eine regional erhebliche Flächeninanspruchnahme (>3 ha). Die Fläche wirkt multifunktional für die Schutzgüter Mensch und Tiere, Pflanzen und biologische Vielfalt. Es liegt eine Flächenkonkurrenz mit dem Naturschutz (Kernfläche und Kernräume landesweiter Biotopverbund) und der Landwirtschaft vor. Gleichzeitig ist die Fläche vorbelastet (Erddeponie). In der Summe ist beim Schutzgut Fläche von regional erheblichen Umweltauswirkungen auszugehen.			
<b>Gesamtbew.</b>	sehr konfliktbehaftet		<b>konfliktbehaftet</b>	geeignet
	sehr geeignet			
Rechtliche Aspekte				
<b>Natura-2000</b>	!!	!	X	0
	FFH-Gebiet Freudenstädter Heckengäu: - VBG im 200 m Umfeld zu sonstigen Lebensraumtypen: Auenwälder mit Erle, Esche, Weide; Fließgewässer mit flutender Wasservegetation - VBG im 200 m Umfeld zu sonstigen FFH-Lebensstätten: Großes Mausohr, Wimperfledermaus, Bechsteinfledermaus			
<b>Artenschutz</b>	A	B	C	
	Keine Hinweise auf Betroffenheit von besonders geschützten Arten			
<b>Fachplanung: LEP 2002</b>	!	0		
	0 keine betroffenen Aspekte			
Umweltprognose				
sehr konfliktbehaftetes Vorbehaltsgebiet:  regional besonders erhebliche negative Umweltauswirkung zu erwarten	<b>Konfliktbehaftetes Vorbehaltsgebiet (Natura-2000 Verträglichkeitsprüfung auf nachgelagerter Ebene notwendig, Konfliktlösung zu erwarten):</b>  regional erhebliche negative		Geeignetes Vorbehaltsgebiet:  regional geringe Umweltauswirkungen zu erwarten	sehr geeignetes Vorbehaltsgebiet:  regional sehr geringe bis keine Umweltauswirkungen zu erwarten

<b>PF45 – Loßburg (9,1 ha)</b>			
	Umweltauswirkung zu erwarten		
<b>Hinweise für nachgelagerte Planungsebenen</b>			
<p><b>Allgemeine Hinweise:</b> siehe Umweltbericht Abschnitt 4.5.</p> <p><b>Gebietsspezifische Hinweise:</b> Im VBG liegen folgende Umweltaspekte vor, welche auf nachgelagerter Planungsebene zu berücksichtigen sind:</p> <ul style="list-style-type: none"> <li>• Gesetzlich geschützte Biotope</li> </ul>			

<b>Änderungen während des Planungsprozesses:</b>
<b>Bewertungsergebnisse der Ausgangskulisse</b>
Gebiet wurde erst zur 2. Offenlage aufgenommen, deshalb keine Bewertung der Ausgangskulisse.
<b>Anpassungen vor der 1. Offenlage des Teilregionalplanentwurfs:</b>
Gebiet wurde im Rahmen der 1. Offenlage neu aufgenommen.
<b>Umweltprognose nach durchgeführter Vermeidung und Minimierung nachteiliger Auswirkungen:</b>
Gebiet wurde im Rahmen der 1. Offenlage neu aufgenommen.
<b>Änderungen zum Entwurf 2. Offenlage:</b>
Gebiet wurde im Rahmen der 1. Offenlage neu aufgenommen.
<b>Umweltprognose zum Entwurf 2. Offenlage:</b>
Siehe Steckbrief
<b>Änderungen zum Satzungsbeschluss:</b>
Es wurden keine Änderungen vorgenommen.
<b>Umweltprognose zum Satzungsbeschluss:</b>
Siehe Steckbrief

PF46

**PF46 – Empfingen (3,3 ha) – angepasste Bewertungsmethodik aufgrund von Bestand/Teilbestand/ Genehmigten Bebauungsplan**

**Gebietsübersicht**

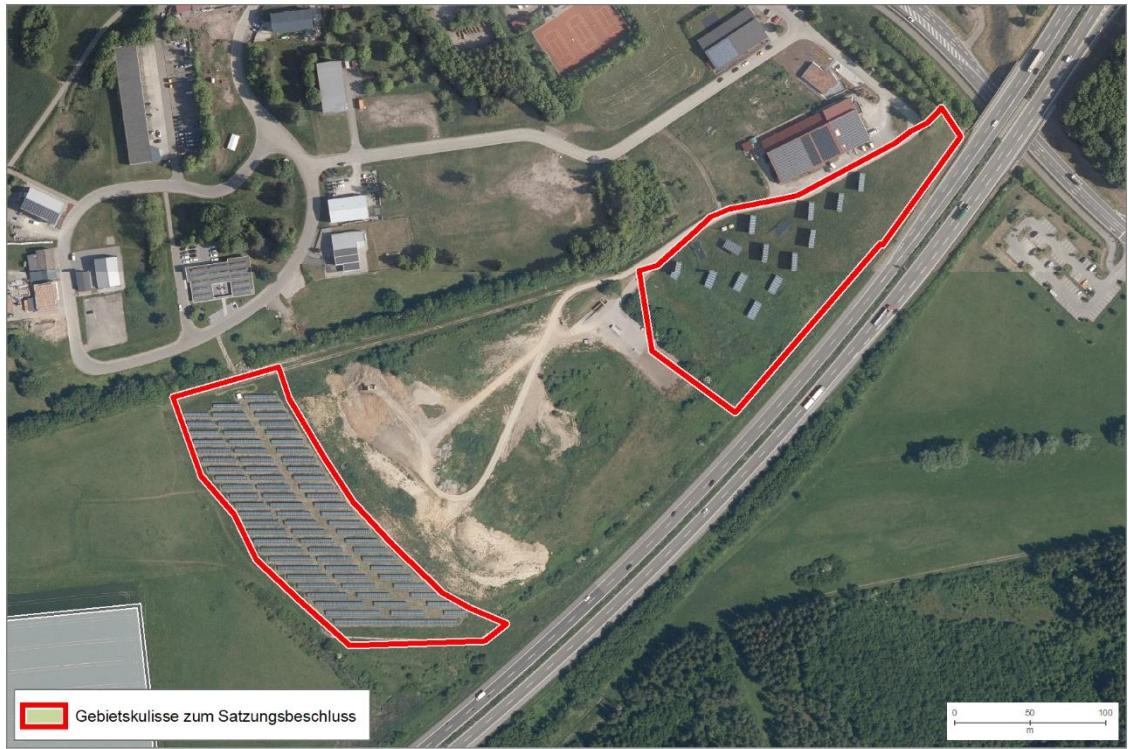


Abbildung 1: Abgrenzung des Vorbehaltsgebiets (VBG) für Freiflächen-Photovoltaikanlagen mit Luftbild.

**Ermittlung und Bewertung der Umweltauswirkungen auf die Schutzgüter**

Schutzgut	Auswirkung der Planung			
Menschen und menschliche Gesundheit	--	-	0	+
	-- Wohnbauflächen, Mischbauflächen, Gewerbeflächen, Sonderbauflächen (ohne Solar), Gemeinbedarfsflächen, Sonstige raumbedeutsame Darstellungen der FNPs ( <i>Ausschlusskriterium</i> ) -- Flächen für Aufschüttungen und Abgrabungen 0 Blendwirkung (Wohnbaufläche in nördlicher Richtung) 0 Siedlungsnaher Erholungsraum (<20 % bzw. <3 ha) → Bestandssolarpark, keine Bewertungsrelevanz, da keine Veränderung zum Ausgangszustand			
Kultur- und Sachgüter	--	-	0	+
	- Bau- und Nutzungsrelikte: Grünland (<3 ha) → Bestandssolarpark, keine Bewertungsrelevanz, da keine Veränderung zum Ausgangszustand			
Landschaft	--	-	0	+
	0 keine betroffenen Aspekte			

<b>PF46 – Empfinden (3,3 ha) – angepasste Bewertungsmethodik aufgrund von Bestand/Teilbestand/ Genehmigten Bebauungsplan</b>				
<b>Tiere, Pflanzen und biologische Vielfalt</b>	--	-	<b>0</b>	+
	A Naturdenkmale (punktuell oder <3 ha)			
<b>Boden</b>	--	-	<b>0</b>	+
	0 keine betroffenen Aspekte			
<b>Wasser</b>	--	-	<b>0</b>	+
	A Schutzfunktion der Grundwasserüberdeckung sehr gering und gering			
<b>Klima und Luft</b>	--	-	<b>0</b>	+
	A Kaltluftleitbahn/Kaltluftvolumenstrom			
<b>Fläche</b>	--	-	<b>0</b>	+
	Es handelt sich um einen Bestandspark. Mit der regionalplanerischen Flächensicherung geht keine Veränderung der Flächennutzung einher, weshalb für das Schutzgut Fläche nicht von regional erheblichen Umweltauswirkungen auszugehen ist.			
<b>Gesamtbew.</b>	sehr konfliktbehaftet		konfliktbehaftet	geeignet
<b>Rechtliche Aspekte</b>				
<b>Natura-2000</b>	!!	!	X	0
	0 keine betroffenen Aspekte			
<b>Artenschutz</b>	A	B	C	
	Keine Hinweise auf Betroffenheit von besonders geschützten Arten			
<b>Fachplanung: LEP 2002</b>	!	0		
	0 keine betroffenen Aspekte			
<b>Umweltprognose</b>				
sehr konfliktbehaftetes Vorbehaltsgebiet:	Konfliktbehaftetes Vorbehaltsgebiet:	Geeignetes Vorbehaltsgebiet:	sehr geeignetes Vorbehaltsgebiet:	
regional besonders erhebliche negative Umweltauswirkung zu erwarten	regional erhebliche negative Umweltauswirkung zu erwarten	regional geringe Umweltauswirkungen zu erwarten	regional sehr geringe bis keine Umweltauswirkungen zu erwarten	
<b>Hinweise für nachgelagerte Planungsebenen</b>				
<b>Allgemeine Hinweise:</b> siehe Umweltbericht Abschnitt 4.5.				
<b>Gebietsspezifische Hinweise:</b> keine				

<b>Änderungen während des Planungsprozesses:</b>
<b>Bewertungsergebnisse der Ausgangskulisse</b>
Gebiet wurde erst zur 2. Offenlage aufgenommen, deshalb keine Bewertung der Ausgangskulisse.
<b>Anpassungen vor der 1. Offenlage des Teilregionalplanentwurfs:</b>
Gebiet wurde im Rahmen der 1. Offenlage neu aufgenommen.
<b>Umweltprognose nach durchgeführter Vermeidung und Minimierung nachteiliger Auswirkungen:</b>
Gebiet wurde im Rahmen der 1. Offenlage neu aufgenommen.
<b>Änderungen zum Entwurf 2. Offenlage:</b>
Gebiet wurde im Rahmen der 1. Offenlage neu aufgenommen.
<b>Umweltprognose zum Entwurf 2. Offenlage:</b>
Siehe Steckbrief
<b>Änderungen zum Satzungsbeschluss:</b>
Es wurden keine Änderungen vorgenommen.
<b>Umweltprognose zum Satzungsbeschluss:</b>
Siehe Steckbrief

**PF47**

**PF47 – Alpirsbach (1,0 ha)**

**Gebietsübersicht**

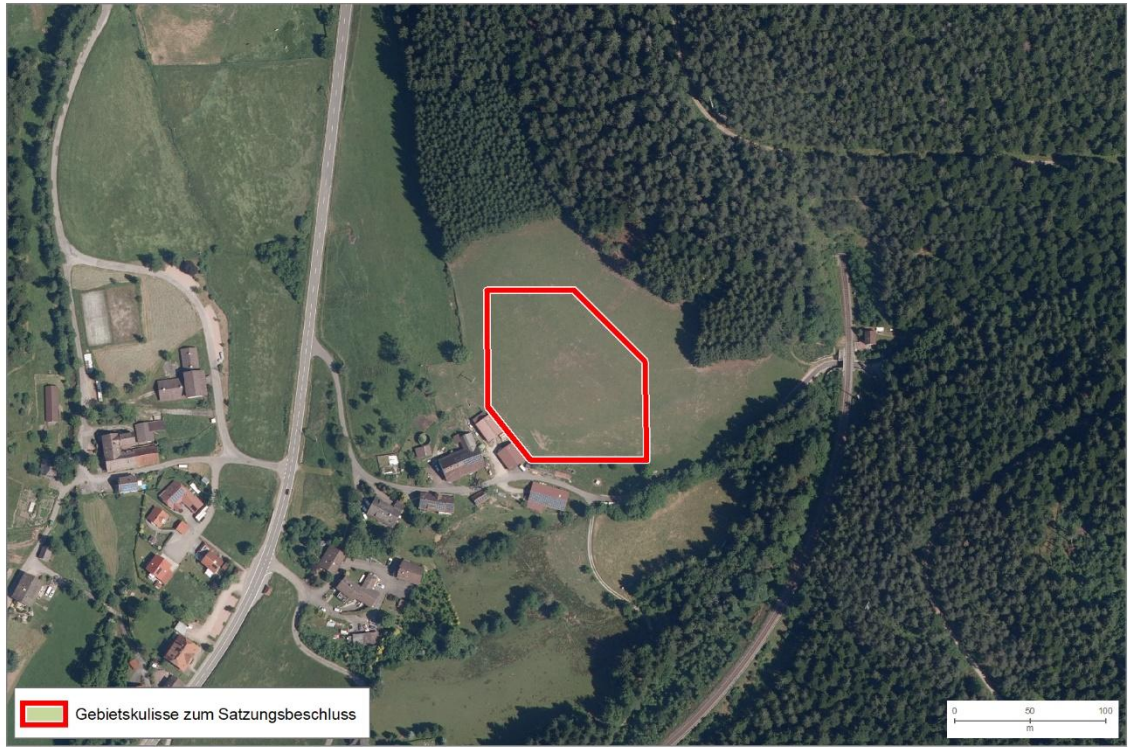


Abbildung 1: Abgrenzung des Vorbehaltsgebiets (VBG) für Freiflächen-Photovoltaikanlagen mit Luftbild.

**Ermittlung und Bewertung der Umweltauswirkungen auf die Schutzgüter**

Schutzgut	Auswirkung der Planung			
<b>Menschen und menschliche Gesundheit</b>	--	-	0	+
	- Blendwirkung (Wohnbaufläche in südwestlicher Richtung) 0 Siedlungsnaher Erholungsraum (<20 % bzw.<3 ha)			
<b>Kultur- und Sachgüter</b>	--	-	0	+
	0 Historische Kulturlandschaften (<3 ha) - Bau- und Nutzungsrelikte: Streuobst (<3 ha)			
<b>Landschaft</b>	--	-	0	+
	- Landschaften mit besonderer Eigenart 0 Naturpark (<20 % bzw.<3 ha)			
<b>Tiere, Pflanzen und biologische Vielfalt</b>	--	-	0	+
	0 Potenzialflächen in reg. Biotopverbundachse inkl. 500 m Puffer (<3 ha)			
<b>Boden</b>	--	-	0	+

PF47 – Alpirsbach (1,0 ha)				
	0 keine betroffenen Aspekte			
Wasser	--	-	0	+
	A Schutzfunktion der Grundwasserüberdeckung sehr gering und gering			
Klima und Luft	--	-	0	+
	A Kaltluftleitbahn/Kaltluftvolumenstrom			
Fläche	--	-	0	+
	Es findet keine regional erhebliche Flächeninanspruchnahme statt (<3 ha). Die Fläche wirkt in gewisser Weise multifunktional für die Schutzgüter Mensch, Kultur- und Sachgüter und Landschaft. Es sind keine ortsgebundenen Ressourcennutzungen betroffen. In Summe handelt es sich nicht um regional erhebliche Umweltauswirkungen aufgrund der Flächengröße			
Gesamtbew.	sehr konfliktbehaftet		konfliktbehaftet	geeignet
<b>Rechtliche Aspekte</b>				
Natura-2000	!!	!	X	0
	0 keine betroffenen Aspekte			
Artenschutz	A	B	C	
	Keine Hinweise auf Betroffenheit von besonders geschützten Arten			
Fachplanung: LEP 2002	!	0		
	0 keine betroffenen Aspekte			
<b>Umweltprognose</b>				
sehr konfliktbehaftetes Vorbehaltsgebiet:	Konfliktbehaftetes Vorbehaltsgebiet:	Geeignetes Vorbehaltsgebiet:	sehr geeignetes Vorbehaltsgebiet:	
regional besonders erhebliche negative Umweltauswirkung zu erwarten	regional erhebliche negative Umweltauswirkung zu erwarten	regional geringe Umweltauswirkungen zu erwarten	regional sehr geringe bis keine Umweltauswirkungen zu erwarten	
<b>Hinweise für nachgelagerte Planungsebenen</b>				
<b>Allgemeine Hinweise:</b> siehe Umweltbericht Abschnitt 4.5.				
<b>Gebietsspezifische Hinweise:</b> keine				

<b>Änderungen während des Planungsprozesses:</b>
<b>Bewertungsergebnisse der Ausgangskulisse</b>
Gebiet wurde erst zur 2. Offenlage aufgenommen, deshalb keine Bewertung der Ausgangskulisse.
<b>Anpassungen vor der 1. Offenlage des Teilregionalplanentwurfs:</b>
Gebiet wurde im Rahmen der 1. Offenlage neu aufgenommen.
<b>Umweltprognose nach durchgeführter Vermeidung und Minimierung nachteiliger Auswirkungen:</b>
Gebiet wurde im Rahmen der 1. Offenlage neu aufgenommen.
<b>Änderungen zum Entwurf 2. Offenlage:</b>
Gebiet wurde im Rahmen der 1. Offenlage neu aufgenommen.
<b>Umweltprognose zum Entwurf 2. Offenlage:</b>
Siehe Steckbrief
<b>Änderungen zum Satzungsbeschluss:</b>
Es wurden keine Änderungen vorgenommen.
<b>Umweltprognose zum Satzungsbeschluss:</b>
Siehe Steckbrief

PF48

**PF48 – Bad Rippoldsau-Schapbach (0,4 ha)**

**Gebietsübersicht**



Abbildung 1: Abgrenzung des Vorbehaltsgebiets (VBG) für Freiflächen-Photovoltaikanlagen mit Luftbild.

**Ermittlung und Bewertung der Umweltauswirkungen auf die Schutzgüter**


Schutzgut	Auswirkung der Planung			
<b>Menschen und menschliche Gesundheit</b>	--	-	<b>0</b>	+
	-- Wohnbauflächen, Mischbauflächen, Gewerbeflächen, Sonderbauflächen (ohne Solar), Gemeinbedarfsflächen, Sonstige raumbedeutsame Darstellungen der FNPs ( <i>Ausschlusskriterium</i> ) – nicht bewertungsrelevant, da Meldung Kommune 0 Blendwirkung (Wohnbaufläche in südlicher Richtung) 0 Siedlungsnaher Erholungsraum (<20 % bzw.<3 ha)			
<b>Kultur- und Sachgüter</b>	--	-	<b>0</b>	+
	- Bau- und Nutzungsrelikte: Grünland (<3 ha) 0 Historische Kulturlandschaften (<3 ha)			
<b>Landschaft</b>	--	-	<b>0</b>	+
	0 Naturpark (<20 % bzw.<3 ha)			
<b>Tiere, Pflanzen und biologische Vielfalt</b>	--	-	<b>0</b>	+
	-- Waldflächen und Gehölz ( <i>Ausschlusskriterium</i> ) 0 Potenzialflächen in reg. Biotopverbundachse inkl. 500 m Puffer (<3 ha)			

<b>PF48 – Bad Rippoldsau-Schapbach (0,4 ha)</b>				
<b>Boden</b>	--	-	<b>0</b>	+
	0 keine betroffenen Aspekte			
<b>Wasser</b>	--	-	<b>0</b>	+
	0 keine betroffenen Aspekte			
<b>Klima und Luft</b>	--	-	<b>0</b>	+
	0 keine betroffenen Aspekte			
<b>Fläche</b>	--	-	<b>0</b>	+
	Es handelt sich um keine regional erhebliche Flächeninanspruchnahme (<3 ha). Die Fläche wirkt multifunktional für die Schutzgüter Mensch, Kultur- und Sachgüter und Tiere, Pflanzen und biologische Vielfalt. Es sind keine ortsgebundenen Ressourcennutzungen betroffen. In der Summe ist beim Schutzgut Fläche aufgrund der kleinflächigen Festlegung nicht von regional erheblichen Umweltauswirkungen auszugehen.			
<b>Gesamtbew.</b>	sehr konfliktbehaftet		<b>konfliktbehaftet</b>	geeignet
<b>Rechtliche Aspekte</b>				
<b>Natura-2000</b>	!!	!	X	0
	0 keine betroffenen Aspekte			
<b>Artenschutz</b>	A	B	C	
	Keine Hinweise auf Betroffenheit von besonders geschützten Arten			
<b>Fachplanung: LEP 2002</b>	!	0		
	! unzerschnittene Räume mit hohem Wald- und Biotopanteil (>100 km <sup>2</sup> )			
<b>Umweltprognose</b>				
sehr konfliktbehaftetes Vorbehaltsgebiet:	<b>Konfliktbehaftetes Vorbehaltsgebiet:</b>	Geeignetes Vorbehaltsgebiet:	sehr geeignetes Vorbehaltsgebiet:	
regional besonders erhebliche negative Umweltauswirkung zu erwarten	regional erhebliche negative Umweltauswirkung zu erwarten	regional geringe Umweltauswirkungen zu erwarten	regional sehr geringe bis keine Umweltauswirkungen zu erwarten	
<b>Hinweise für nachgelagerte Planungsebenen</b>				
<b>Allgemeine Hinweise:</b> siehe Umweltbericht Abschnitt 4.5.				
<b>Gebietsspezifische Hinweise:</b> keine				

<b>Änderungen während des Planungsprozesses:</b>
<b>Bewertungsergebnisse der Ausgangskulisse</b>
Gebiet wurde erst zur 2. Offenlage aufgenommen, deshalb keine Bewertung der Ausgangskulisse.
<b>Anpassungen vor der 1. Offenlage des Teilregionalplanentwurfs:</b>
Gebiet wurde im Rahmen der 1. Offenlage neu aufgenommen.
<b>Umweltprognose nach durchgeführter Vermeidung und Minimierung nachteiliger Auswirkungen:</b>
Gebiet wurde im Rahmen der 1. Offenlage neu aufgenommen.
<b>Änderungen zum Entwurf 2. Offenlage:</b>
Gebiet wurde im Rahmen der 1. Offenlage neu aufgenommen.
<b>Umweltprognose zum Entwurf 2. Offenlage:</b>
Siehe Steckbrief
<b>Änderungen zum Satzungsbeschluss:</b>
Es wurden keine Änderungen vorgenommen.
<b>Umweltprognose zum Satzungsbeschluss:</b>
Siehe Steckbrief

## 2.2 Landkreis Calw

### PC1 – WIRD ZUM SATZUNGSBESCHLUSS NICHT WEITERVERFOLGT

PC1 – Dobel (1,9 ha)				
Gebietsübersicht				
 <p>entfallende Fläche zum Satzungsbeschluss</p>				
Abbildung 1: Abgrenzung des Vorbehaltsgebiets (VBG) für Freiflächen-Photovoltaikanlagen mit Luftbild.				
Ermittlung und Bewertung der Umweltauswirkungen auf die Schutzgüter				
Schutzgut	Auswirkung der Planung			
Menschen und menschliche Gesundheit	--	-	0	+
	0 Blendwirkung (Wohnbaufläche in südlicher Richtung) 0 Siedlungsnaher Erholungsraum (<20 % bzw.<3 ha)			
Kultur- und Sachgüter	--	-	0	+
	- Bau- und Nutzungsrelikte: Grünland (<3 ha)			
Landschaft	--	-	0	+
	0 Naturpark (<20 % bzw.<3 ha)			
Tiere, Pflanzen und biologische Vielfalt	--	-	0	+
	0 keine betroffenen Aspekte			
Boden	--	-	0	+
	0 keine betroffenen Aspekte			

PC1 – Dobel (1,9 ha)				
Wasser	--	-	0	+
	A Schutzfunktion der Grundwasserüberdeckung sehr gering und gering			
Klima und Luft	--	-	0	+
	A Kaltluftleitbahn/Kaltluftvolumenstrom			
Fläche	--	-	0	+
	<p>0 Besonders bedeutsame Gebiete für die Landwirtschaft (&lt;3 ha)</p> <p>Es findet keine regional erhebliche Flächeninanspruchnahme statt (&lt;3 ha). Es handelt sich um eine Fläche, die nicht besonders multifunktional für verschiedene Schutzgüter wirkt. Zudem sind keine ortsgebundenen Ressourcennutzungen betroffen. In der Summe ist beim Schutzgut Fläche nicht von regional erheblichen Umweltauswirkungen auszugehen.</p>			
Gesamtbew.	sehr konfliktbehaftet		konfliktbehaftet	geeignet
sehr geeignet				
Rechtliche Aspekte				
Natura-2000	!!	!	X	0
	<p>FFH-Gebiet Albtal mit Seitentälern:</p> <ul style="list-style-type: none"> <li>- VBG im 200 m Umfeld zu FFH-Lebensraumtypen von Zielarten der Feldvogelfauna weitgehend offener Acker- bzw. Grünlandgebiete: Magere Flachland-Mähwiesen</li> <li>- VBG im 200 m Umfeld zu sonstigen FFH-Lebensstätten: Bechsteinfledermaus und Großes Mausohr</li> </ul>			
Artenschutz	A	B	C*	
	Hinweise aus dem Beteiligungsverfahren: Vorkommen Dunkler Wiesenknopf-Ameisenbläuling bekannt			
Fachplanung: LEP 2002	!	0		
0 keine betroffenen Aspekte				
Umweltprognose				
sehr konfliktbehaftetes Vorbehaltsgebiet:  regional besonders erhebliche negative Umweltauswirkung zu erwarten	Konfliktbehaftetes Vorbehaltsgebiet:  regional erhebliche negative Umweltauswirkung zu erwarten	Geeignetes Vorbehaltsgebiet:  regional geringe Umweltauswirkungen zu erwarten	sehr geeignetes Vorbehaltsgebiet: (Natura 2000-Verträglichkeitsprüfung auf nachgelagerter Ebene notwendig, Konfliktlösung zu erwarten):  regional sehr geringe bis keine Umweltauswirkungen zu erwarten	
Hinweise für nachgelagerte Planungsebenen				
Allgemeine Hinweise: siehe Umweltbericht Abschnitt 4.5.				
Gebietsspezifische Hinweise: keine				

Änderungen während des Planungsprozesses:														
Bewertungsergebnisse der Ausgangskulisse														
Name	Fläche	Bewertung der Schutzgüter									rechtliche Aspekte			
		ME	KS	LS	TPB	BO	WA	KL	FL	SG gesamt	NA	AS	FP	
PC1	1,9	0	-	0	0	0	0	0	0	0	+	X	C	0
Anpassungen vor der 1. Offenlage des Teilregionalplanentwurfs:														
Es wurden keine Veränderungen vorgenommen.														
Umweltprognose nach durchgeführter Vermeidung und Minimierung nachteiliger Auswirkungen:														
sehr konfliktbehaftetes Vorbehaltsgebiet:  regional besonders erhebliche negative Umweltauswirkung zu erwarten	Konfliktbehaftetes Vorbehaltsgebiet:  regional erhebliche negative Umweltauswirkung zu erwarten			Geeignetes Vorbehaltsgebiet:  regional geringe Umweltauswirkungen zu erwarten				sehr geeignetes Vorbehaltsgebiet: (Natura 2000-Verträglichkeitsprüfung notwendig, Konfliktlösung zu erwarten):  regional sehr geringe bis keine Umweltauswirkungen zu erwarten						
Änderungen zum Entwurf 2. Offenlage:														
Das Vorbehaltsgebiet (VBG) für Freiflächen-Photovoltaik wurde auf Grundlage der eingegangenen Anpassungen aus den Stellungnahmen bzw. der Abwägungs- und Beschlussvorschläge im Rahmen der Gesamtabwägung zugeschnitten.														
Umweltprognose zum Entwurf 2. Offenlage:														
Siehe Steckbrief														
Änderungen zum Satzungsbeschluss:														
Dieses Vorbehaltsgebiet (VBG) für Freiflächen-Photovoltaikanlagen wird nicht weiterverfolgt.														

PC2

**PC2 – Bad Liebenzell (6,4 ha)**

**Gebietsübersicht**

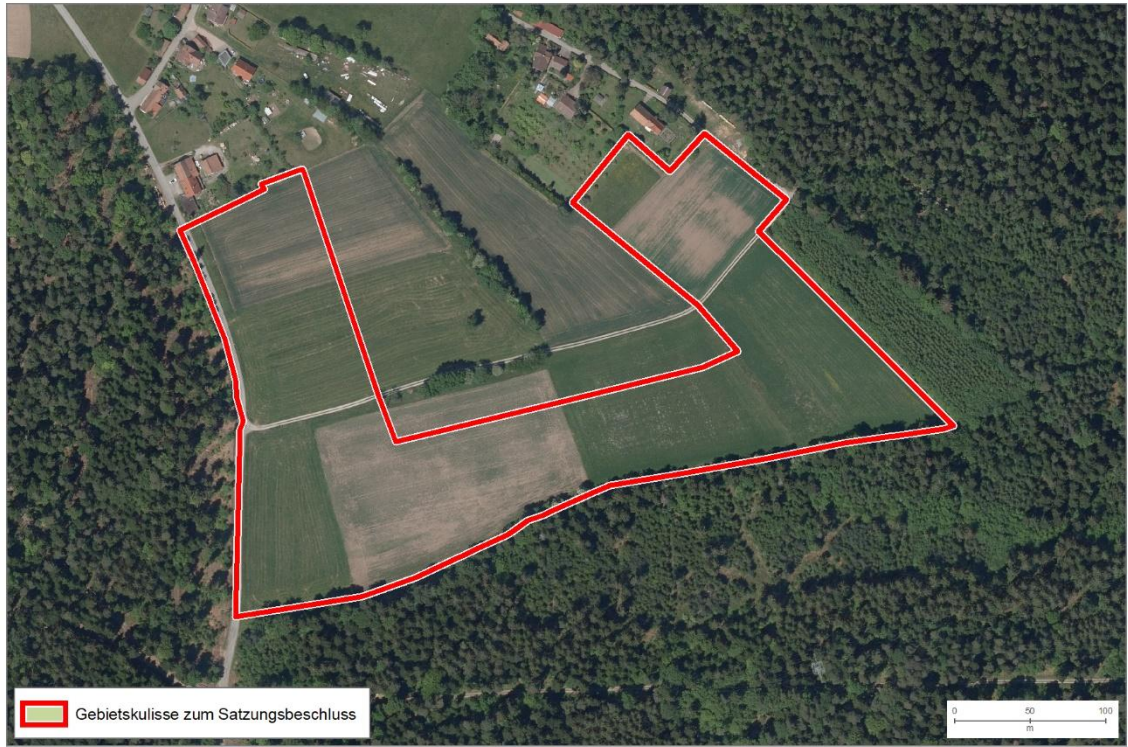


Abbildung 1: Abgrenzung des Vorbehaltsgebiets (VBG) für Freiflächen-Photovoltaikanlagen mit Luftbild.

**Ermittlung und Bewertung der Umweltauswirkungen auf die Schutzgüter**

Schutzgut	Auswirkung der Planung			
<b>Menschen und menschliche Gesundheit</b>	--	-	<b>0</b>	+
	0 Blendwirkung (Wohnbau- und Mischbaufläche in nördlicher Richtung) 0 Siedlungsnaher Erholungsraum (<20 % bzw.<3 ha)			
<b>Kultur- und Sachgüter</b>	--	-	<b>0</b>	+
	- Bau- und Nutzungsrelikte: Grünland (<3 ha)			
<b>Landschaft</b>	--	-	<b>0</b>	+
	0 Naturpark (<20 % bzw.<3 ha)			
<b>Tiere, Pflanzen und biologische Vielfalt</b>	--	-	<b>0</b>	+
	0 Potenzialflächen in regionaler Biotopverbundachse inkl. 500m Puffer (<3 ha)			
<b>Boden</b>	--	-	<b>0</b>	+
	0 keine betroffenen Aspekte			

<b>PC2 – Bad Liebenzell (6,4 ha)</b>					
<b>Wasser</b>	--	-	<b>0</b>	+	
	A Schutzfunktion der Grundwasserüberdeckung sehr gering und gering				
<b>Klima und Luft</b>	--	-	<b>0</b>	+	
	0 keine betroffenen Aspekte				
<b>Fläche</b>	--	-	<b>0</b>	+	
	Es handelt sich um eine regional erhebliche Flächeninanspruchnahme (>3 ha). Die Fläche wirkt nicht besonders multifunktional für verschiedene Schutzgüter. Es sind keine ortsgebundenen Ressourcennutzungen betroffen. In der Summe ist beim Schutzgut Fläche nicht von regional erheblichen Umweltauswirkungen auszugehen.				
<b>Gesamtbew.</b>	sehr konfliktbehaftet		konfliktbehaftet	geeignet	sehr geeignet
<b>Rechtliche Aspekte</b>					
<b>Natura-2000</b>	!!	!	X	0	
	0 keine betroffenen Aspekte				
<b>Artenschutz</b>	A	B	C		
	Keine Hinweise auf Betroffenheit von besonders geschützten Arten				
<b>Fachplanung: LEP 2002</b>	!	0			
	0 keine betroffenen Aspekte				
<b>Umweltprognose</b>					
sehr konfliktbehaftetes Vorbehaltsgebiet:	Konfliktbehaftetes Vorbehaltsgebiet:	Geeignetes Vorbehaltsgebiet:	sehr geeignetes Vorbehaltsgebiet:		
regional besonders erhebliche negative Umweltauswirkung zu erwarten	regional erhebliche negative Umweltauswirkung zu erwarten	regional geringe Umweltauswirkungen zu erwarten	regional sehr geringe bis keine Umweltauswirkungen zu erwarten		
<b>Hinweise für nachgelagerte Planungsebenen</b>					
<b>Allgemeine Hinweise:</b> siehe Umweltbericht Abschnitt 4.5.					
<b>Gebietsspezifische Hinweise:</b> keine					

Änderungen während des Planungsprozesses:														
Bewertungsergebnisse der Ausgangskulisse														
Name	Fläche	Bewertung der Schutzgüter									rechtliche Aspekte			
		ME	KS	LS	TPB	BO	WA	KL	FL	SG gesamt	NA	AS	FP	
PC2	6,4	0	-	0	0	0	0	0	0	0	+	0	C	0
Anpassungen vor der 1. Offenlage des Teilregionalplanentwurfs:														
Es wurden keine Veränderungen vorgenommen.														
Umweltprognose nach durchgeführter Vermeidung und Minimierung nachteiliger Auswirkungen:														
sehr konfliktbehaftetes Vorbehaltsgebiet:		Konfliktbehaftetes Vorbehaltsgebiet:			Geeignetes Vorbehaltsgebiet:			sehr geeignetes Vorbehaltsgebiet:						
regional besonders erhebliche negative Umweltauswirkung zu erwarten		regional erhebliche negative Umweltauswirkung zu erwarten			keine regional erheblichen Umweltauswirkung zu erwarten			regional sehr geringe bis keine Umweltauswirkungen zu erwarten						
Änderungen zum Entwurf 2. Offenlage:														
Es wurde keine Änderung vorgenommen.														
Umweltprognose zum Entwurf 2. Offenlage:														
Siehe Steckbrief														
Änderungen zum Satzungsbeschluss:														
Es wurden keine Änderungen vorgenommen.														
Umweltprognose zum Satzungsbeschluss:														
Siehe Steckbrief														

**PC3**

**PC3 – Bad Liebenzell (5,2 ha)**

**Gebietsübersicht**

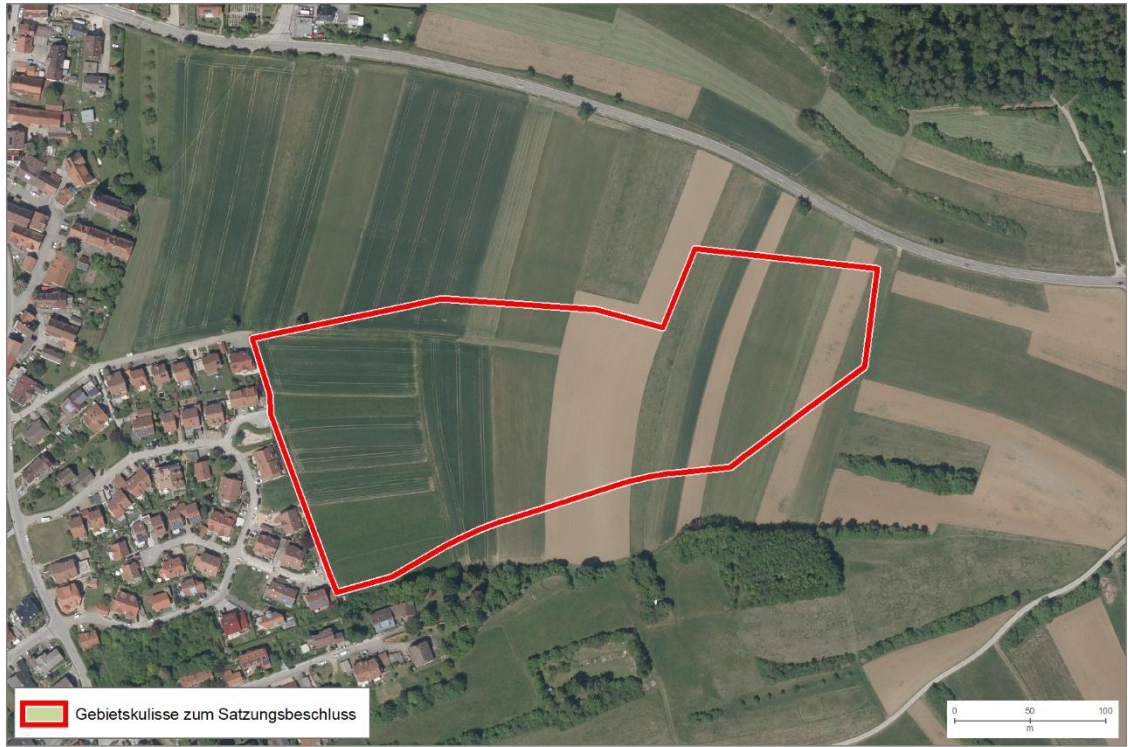


Abbildung 1: Abgrenzung des Vorbehaltsgebiets (VBG) für Freiflächen-Photovoltaikanlagen mit Luftbild.

**Ermittlung und Bewertung der Umweltauswirkungen auf die Schutzgüter**

Schutzgut	Auswirkung der Planung			
<b>Menschen und menschliche Gesundheit</b>	--	-	0	+
	- Blendwirkung (Wohnbau- und Mischbaufläche in westlicher Richtung) 0 Siedlungsnaher Erholungsraum (<20 % bzw.<3 ha)			
<b>Kultur- und Sachgüter</b>	--	-	0	+
	0 keine betroffenen Aspekte			
<b>Landschaft</b>	--	-	0	+
	0 Naturpark (<20 % bzw.<3 ha)			
<b>Tiere, Pflanzen und biologische Vielfalt</b>	--	-	0	+
	- Potenzialflächen in regionaler Biotopverbundachse inkl. 500m Puffer (>3 ha)			
<b>Boden</b>	--	-	0	+
	0 keine betroffenen Aspekte			

PC3 – Bad Liebenzell (5,2 ha)				
Wasser	--	-	0	+
	A Schutzfunktion der Grundwasserüberdeckung sehr gering und gering			
Klima und Luft	--	-	0	+
	A Kaltluftleitbahn/Kaltluftvolumenstrom			
Fläche	--	-	0	+
	<p>-- Besonders bedeutsame Gebiete für die Landwirtschaft (<math>\geq 20\%</math>)</p> <p>Es handelt sich um eine regional erhebliche Flächeninanspruchnahme (<math>&gt;3</math> ha). Die Fläche wirkt nicht besonders multifunktional für verschiedene Schutzgüter. Es sind keine ortsgebundenen Ressourcennutzungen betroffen. Es ist jedoch eine hohe Flächenkonkurrenz mit dem Naturschutz (Potenzialflächen in regionaler Biotopverbundachse) und der Landwirtschaft gegeben. In der Summe ist beim Schutzgut Fläche von regional erheblichen Umweltauswirkungen auszugehen.</p>			
Gesamtbew.	sehr konfliktbehaftet		konfliktbehaftet	geeignet
<b>Rechtliche Aspekte</b>				
Natura-2000	!!	!	X	0
	0 keine betroffenen Aspekte			
Artenschutz	A	B	C	
	Hinweis aus dem Beteiligungsverfahren: Hinweis auf Vorkommen gefährdeter Ackerwildkräuter → Bewertungseinstufung wurde deshalb von C auf B verändert			
Fachplanung: LEP 2002	!	0		
	! Gebiet mit überdurchschnittlicher Dichte schutzwürdiger Biotope / Artvorkommen (bedeutsam für Freiraumverbund und europäisches Schutzgebietsnetz)			
<b>Umweltprognose</b>				
sehr konfliktbehaftetes Vorbehaltsgebiet:	Konfliktbehaftetes Vorbehaltsgebiet:		Geeignetes Vorbehaltsgebiet:	sehr geeignetes Vorbehaltsgebiet:
regional besonders erhebliche negative Umweltauswirkung zu erwarten	regional erhebliche negative Umweltauswirkung zu erwarten		regional geringe Umweltauswirkungen zu erwarten	regional sehr geringe bis keine Umweltauswirkungen zu erwarten
<b>Hinweise für nachgelagerte Planungsebenen</b>				
<p><b>Allgemeine Hinweise:</b> siehe Umweltbericht Abschnitt 4.5.</p> <p><b>Gebietsspezifische Hinweise:</b> Im VBG liegen folgende Umweltaspekte vor, welche auf nachgelagerter Planungsebene zu berücksichtigen sind:</p> <ul style="list-style-type: none"> <li>• Dorfkirche von Möttlingen (Kulturdenkmal von besonderer Bedeutung) bei Anlagenausgestaltung beachten.</li> </ul>				

Änderungen während des Planungsprozesses:														
Bewertungsergebnisse der Ausgangskulisse														
Name	Fläche	Bewertung der Schutzgüter									rechtliche Aspekte			
		ME	KS	LS	TPB	BO	WA	KL	FL	SG gesamt	NA	AS	FP	
PC3	5,7	-	--	0	0	0	0	0	0	0	-	0	C	!
Anpassungen vor der 1. Offenlage des Teilregionalplanentwurfs:														
<u>Ausschluss:</u> <b>Schutzgut Kultur- und sonstige Sachgüter:</b> <ul style="list-style-type: none"> <li>Sichtachse zu Kulturdenkmal von besonderer Bedeutung (§28 DSchG)</li> </ul>														
Umweltprognose nach durchgeführter Vermeidung und Minimierung nachteiliger Auswirkungen:														
sehr konfliktbehaftetes Vorbehaltsgebiet:	Konfliktbehaftetes Vorbehaltsgebiet:		Geeignetes Vorbehaltsgebiet:			sehr geeignetes Vorbehaltsgebiet:								
regional besonders erhebliche negative Umweltauswirkung zu erwarten	regional erhebliche negative Umweltauswirkung zu erwarten		regional geringe Umweltauswirkungen zu erwarten			regional sehr geringe bis keine Umweltauswirkungen zu erwarten								
Änderungen zum Entwurf 2. Offenlage:														
Es wurde keine Änderung vorgenommen.														
Umweltprognose zum Entwurf 2. Offenlage:														
Siehe Steckbrief														
Änderungen zum Satzungsbeschluss:														
Es wurden keine Änderungen vorgenommen.														
Umweltprognose zum Satzungsbeschluss:														
Siehe Steckbrief														

PC4

**PC4 – Oberreichenbach (2,5 ha)**

**Gebietsübersicht**

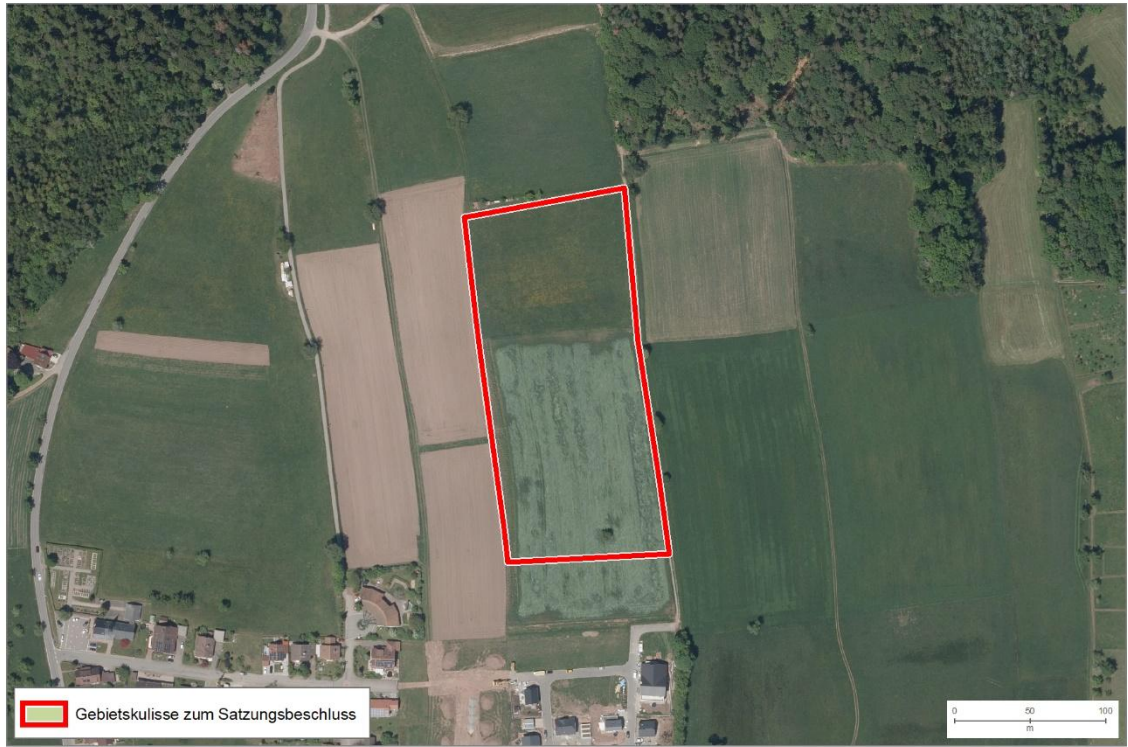


Abbildung 1: Abgrenzung des Vorbehaltsgebiets (VBG) für Freiflächen-Photovoltaikanlagen mit Luftbild.

**Ermittlung und Bewertung der Umweltauswirkungen auf die Schutzgüter**

Schutzgut	Auswirkung der Planung			
<b>Menschen und menschliche Gesundheit</b>	--	-	0	+
	- Freizeit- und Erholungseinrichtungen (Loipe) - Blendwirkung (Gemeinbedarfsfläche in südwestlicher Richtung) 0 Blendwirkung (Wohnbau- und Gemeinbedarfsfläche in nördlicher bzw. südlicher Richtung) 0 Siedlungsnaher Erholungsraum (<20 % bzw.<3 ha)			
<b>Kultur- und Sachgüter</b>	--	-	0	+
	0 keine betroffenen Aspekte			
<b>Landschaft</b>	--	-	0	+
	0 Naturpark (<20 % bzw.<3 ha)			
<b>Tiere, Pflanzen und biologische Vielfalt</b>	--	-	0	+
	0 Potenzialflächen in regionaler Biotopverbundachse inkl. 500m Puffer (<3 ha)			

<b>PC4 – Oberreichenbach (2,5 ha)</b>				
<b>Boden</b>	--	-	<b>0</b>	+
	0 keine betroffenen Aspekte			
<b>Wasser</b>	--	-	<b>0</b>	+
	0 keine betroffenen Aspekte			
<b>Klima und Luft</b>	--	-	<b>0</b>	+
	A Kaltluftleitbahn/Kaltluftvolumenstrom			
<b>Fläche</b>	--	-	<b>0</b>	+
	<p>0 Besonders bedeutsame Gebiete für die Landwirtschaft (&lt;3 ha)</p> <p>Es findet keine regional erhebliche Flächeninanspruchnahme (&lt;3 ha) statt. Die Fläche wirkt nicht besonders multifunktional für verschiedene Schutzgüter. Zudem sind keine ortsgebundenen Ressourcennutzungen betroffen. In der Summe ist beim Schutzgut Fläche nicht von regional erheblichen Umweltauswirkungen auszugehen.</p>			
<b>Gesamtbew.</b>	sehr konfliktbehaftet		konfliktbehaftet	geeignet
<b>sehr geeignet</b>				
<b>Rechtliche Aspekte</b>				
<b>Natura-2000</b>	!!	!	X	0
	0 keine betroffenen Aspekte			
<b>Artenschutz</b>	A	B	C	
	Hinweis aus dem Beteiligungsverfahren: Hinweis auf Vorkommen gefährdeter Ackerwildkräuter → Bewertungseinstufung wurde deshalb von C auf B verändert			
<b>Fachplanung: LEP 2002</b>	!	0		
	0 keine betroffenen Aspekte			
<b>Umweltprognose</b>				
sehr konfliktbehaftetes Vorbehaltsgebiet:	Konfliktbehaftetes Vorbehaltsgebiet:	<b>Geeignetes Vorbehaltsgebiet:</b>	sehr geeignetes Vorbehaltsgebiet:	
regional besonders erhebliche negative Umweltauswirkung zu erwarten	regional erhebliche negative Umweltauswirkung zu erwarten	<b>regional geringe Umweltauswirkungen zu erwarten</b>	regional sehr geringe bis keine Umweltauswirkungen zu erwarten	
<b>Hinweise für nachgelagerte Planungsebenen</b>				
<b>Allgemeine Hinweise:</b> siehe Umweltbericht Abschnitt 4.5.				
<b>Gebietsspezifische Hinweise:</b> keine				

<b>Änderungen während des Planungsprozesses:</b>														
<b>Bewertungsergebnisse der Ausgangskulisse</b>														
Name	Fläche	Bewertung der Schutzgüter									rechtliche Aspekte			
		ME	KS	LS	TPB	BO	WA	KL	FL	SG gesamt	NA	AS	FP	
PC4	2,5	-	0	0	0	0	0	0	0	0	+	0	C	0
<b>Anpassungen vor der 1. Offenlage des Teilregionalplanentwurfs:</b>														
Es wurden keine Veränderungen vorgenommen.														
<b>Umweltprognose nach durchgeführter Vermeidung und Minimierung nachteiliger Auswirkungen:</b>														
sehr konfliktbehaftetes Vorbehaltsgebiet:		Konfliktbehaftetes Vorbehaltsgebiet:			Geeignetes Vorbehaltsgebiet:			sehr geeignetes Vorbehaltsgebiet:						
regional besonders erhebliche negative Umweltauswirkung zu erwarten		regional erhebliche negative Umweltauswirkung zu erwarten			regional geringe Umweltauswirkungen zu erwarten			regional sehr geringe bis keine Umweltauswirkungen zu erwarten						
<b>Änderungen zum Entwurf 2. Offenlage:</b>														
Es wurde keine Änderung vorgenommen.														
<b>Umweltprognose zum Entwurf 2. Offenlage:</b>														
Siehe Steckbrief														
<b>Änderungen zum Satzungsbeschluss:</b>														
Es wurden keine Änderungen vorgenommen.														
<b>Umweltprognose zum Satzungsbeschluss:</b>														
Siehe Steckbrief														

**PC5**

**PC5 – Calw (13,7 ha)**

**Gebietsübersicht**

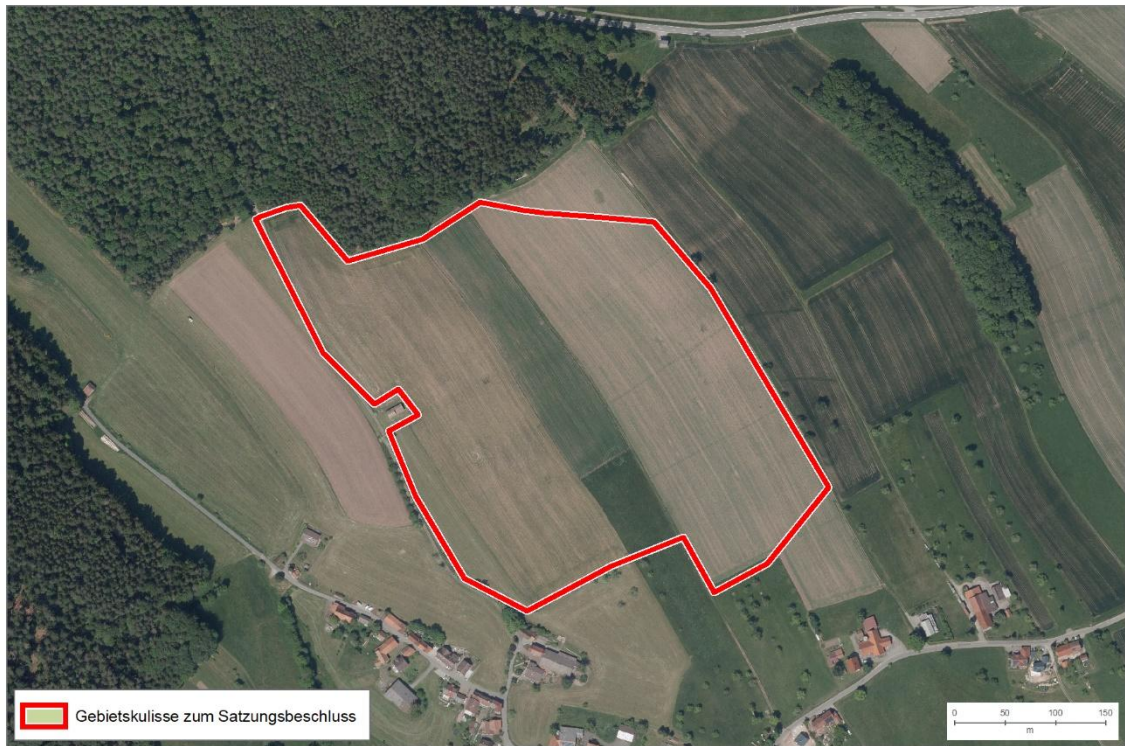


Abbildung 1: Abgrenzung des Vorbehaltsgebiets (VBG) für Freiflächen-Photovoltaikanlagen mit Luftbild.

**Ermittlung und Bewertung der Umweltauswirkungen auf die Schutzgüter**

Schutzgut	Auswirkung der Planung			
<b>Menschen und menschliche Gesundheit</b>	--	-	0	+
	- Freizeit- und Erholungseinrichtungen (Mountainbiketour) 0 Blendwirkung (Mischbaufläche in südlicher Richtung) 0 Siedlungsnaher Erholungsraum (<20 % bzw.<3 ha)			
<b>Kultur- und Sachgüter</b>	--	-	0	+
	0 keine betroffenen Aspekte			
<b>Landschaft</b>	--	-	0	+
	0 Naturpark (<20 % bzw.<3 ha)			
<b>Tiere, Pflanzen und biologische Vielfalt</b>	--	-	0	+
	0 keine betroffenen Aspekte			
<b>Boden</b>	--	-	0	+
	0 keine betroffenen Aspekte			

PC5 – Calw (13,7 ha)				
Wasser	--	-	0	+
	A Schutzfunktion der Grundwasserüberdeckung sehr gering und gering			
Klima und Luft	--	-	0	+
	A Kaltluftleitbahn/Kaltluftvolumenstrom			
Fläche	--	-	0	+
	<p>-- Besonders bedeutsame Gebiete für die Landwirtschaft (<math>\geq 20\%</math>)</p> <p>Es handelt sich um eine regional erhebliche Flächeninanspruchnahme (&gt;3 ha). Zudem ist es eins der größeren VBG der Flächenkulisse. Die Fläche wirkt nicht besonders multifunktional für verschiedene Schutzgüter und es sind keine ortsgebundenen Ressourcennutzungen betroffen. Allerdings liegt eine Flächenkonkurrenz mit der Landwirtschaft vor. Aufgrund der Flächengröße und der Flächenkonkurrenz ist in der Summe beim Schutzgut Fläche von regional erheblichen Umweltauswirkungen auszugehen.</p>			
Gesamtbew.	sehr konfliktbehaftet		konfliktbehaftet	geeignet
<b>Rechtliche Aspekte</b>				
Natura-2000	!!	!	X	0
	0 keine betroffenen Aspekte			
Artenschutz	A	B	C	
	Keine Hinweise auf Betroffenheit von besonders geschützten Arten			
Fachplanung: LEP 2002	!	0		
	0 keine betroffenen Aspekte			
<b>Umweltprognose</b>				
sehr konfliktbehaftetes Vorbehaltsgebiet:	Konfliktbehaftetes Vorbehaltsgebiet:	Geeignetes Vorbehaltsgebiet:	sehr geeignetes Vorbehaltsgebiet:	
regional besonders erhebliche negative Umweltauswirkung zu erwarten	regional erhebliche negative Umweltauswirkung zu erwarten	regional geringe Umweltauswirkungen zu erwarten	regional sehr geringe bis keine Umweltauswirkungen zu erwarten	
<b>Hinweise für nachgelagerte Planungsebenen</b>				
<b>Allgemeine Hinweise:</b> siehe Umweltbericht Abschnitt 4.5.				
<b>Gebietsspezifische Hinweise:</b> keine				

Änderungen während des Planungsprozesses:													
Bewertungsergebnisse der Ausgangskulisse													
Name	Fläche	Bewertung der Schutzgüter									rechtliche Aspekte		
		ME	KS	LS	TPB	BO	WA	KL	FL	SG gesamt	NA	AS	FP
PC5	15,2	-	-	0	--	0	0	0	--	-	X	C	0
Anpassungen vor der 1. Offenlage des Teilregionalplanentwurfs:													
<p><u>Ausschluss:</u></p> <p><b>Schutzgut Kultur- und sonstige Sachgüter:</b></p> <ul style="list-style-type: none"> <li>Bau- und Nutzungsrelikte: Streuobst</li> </ul> <p><b>Schutzgut Tiere, Pflanzen und biologische Vielfalt:</b></p> <ul style="list-style-type: none"> <li>Waldflächen mit Gehölz</li> <li>Kernflächen und Kernräume Landesweiter Biotopverbund</li> </ul> <p><b>Natura-2000:</b></p> <ul style="list-style-type: none"> <li>VBG im 200 m Umfeld zu FFH-Lebensraumtypen von Zielarten der Feldvogelfauna weitgehend offener Acker- bzw. Grünlandgebiete</li> <li>VBG im 200 m Umfeld zu sonstigen FFH-Lebensstätten</li> </ul> <p>Die vorgenommenen Änderungen richteten sich nach einer Auswahl der betroffenen Kriterien. Dies hatte zur Folge, dass folgende betroffene Kriterien de facto ausgeschlossen wurden:</p> <p><b>Schutzgut Kultur- und Sachgüter:</b></p> <ul style="list-style-type: none"> <li>Bau- und Nutzungsrelikte: Streuobst (&lt;3 ha)</li> </ul>													
Umweltprognose nach durchgeführter Vermeidung und Minimierung nachteiliger Auswirkungen:													
sehr konfliktbehaftetes Vorbehaltsgebiet:	Konfliktbehaftetes Vorbehaltsgebiet:		Geeignetes Vorbehaltsgebiet:				sehr geeignetes Vorbehaltsgebiet:						
regional besonders erhebliche negative Umweltauswirkung zu erwarten	regional erhebliche negative Umweltauswirkung zu erwarten		regional geringe Umweltauswirkungen zu erwarten				regional sehr geringe bis keine Umweltauswirkungen zu erwarten						
Änderungen zum Entwurf 2. Offenlage:													
Das Vorbehaltsgebiet (VBG) für Freiflächen-Photovoltaik wurde auf Grundlage der eingegangenen Anregungen aus den Stellungnahmen bzw. der Abwägungs- und Beschlussvorschläge im Rahmen der Gesamtabwägung zugeschnitten.													
Umweltprognose zum Entwurf 2. Offenlage:													
Siehe Steckbrief													
Änderungen zum Satzungsbeschluss:													
Es wurden keine Änderungen vorgenommen.													
Umweltprognose zum Satzungsbeschluss:													
Siehe Steckbrief													

**PC6 – Bad Wildbad (6,5 ha)**

**Gebietsübersicht**



Abbildung 1: Abgrenzung des Vorbehaltsgebiets (VBG) für Freiflächen-Photovoltaikanlagen mit Luftbild.

**Ermittlung und Bewertung der Umweltauswirkungen auf die Schutzgüter**

Schutzgut	Auswirkung der Planung			
<b>Menschen und menschliche Gesundheit</b>	--	-	0	+
	- Freizeit- und Erholungseinrichtungen (500 m Puffer um Aussichtspunkt) 0 Blendwirkung (Wohnbau- und Mischbaufläche in nördlicher Richtung) 0 Siedlungsnaher Erholungsraum (<20 % bzw.<3 ha)			
<b>Kultur- und Sachgüter</b>	--	-	0	+
	- Bau- und Nutzungsrelikte: Grünland (≥3 ha)			
<b>Landschaft</b>	--	-	0	+
	0 Naturpark (<20 % bzw.<3 ha)			
<b>Tiere, Pflanzen und biologische Vielfalt</b>	--	-	0	+
	- Potenzialflächen in regionaler Biotopverbundachse inkl. 500m Puffer (>3 ha)			
<b>Boden</b>	--	-	0	+
	0 Seltene Böden (<3 ha)			

<b>PC6 – Bad Wildbad (6,5 ha)</b>				
<b>Wasser</b>	--	-	<b>0</b>	+
	0 keine betroffenen Aspekte			
<b>Klima und Luft</b>	--	-	<b>0</b>	+
	A Kaltluftleitbahn/Kaltluftvolumenstrom			
<b>Fläche</b>	--	<b>-</b>	<b>0</b>	+
	Es handelt sich um eine regional erhebliche Flächeninanspruchnahme (>3 ha). Die Fläche wirkt multifunktional für die Schutzgüter Mensch, Kultur- und Sachgüter und Tiere, Pflanzen und biologische Vielfalt. Aufgrund der Betroffenheit einer Potenzialfläche im regionalen Biotopverbund besteht eine Flächenkonkurrenz mit dem Naturschutz. In der Summe ist beim Schutzgut Fläche von regional erheblichen Umweltauswirkungen auszugehen.			
<b>Gesamtbew.</b>	sehr konfliktbehaftet		konfliktbehaftet	<b>geeignet</b>
<b>Rechtliche Aspekte</b>				
<b>Natura-2000</b>	!!	!	X	0
	0 keine betroffenen Aspekte			
<b>Artenschutz</b>	A	B	C	
	Keine Hinweise auf Betroffenheit von besonders geschützten Arten			
<b>Fachplanung: LEP 2002</b>	!	0		
	! Gebiet mit überdurchschnittlicher Dichte schutzwürdiger Biotope / Artvorkommen (bedeutsam für Freiraumverbund und europäisches Schutzgebietsnetz)			
<b>Umweltprognose</b>				
sehr konfliktbehaftetes Vorbehaltsgebiet:	Konfliktbehaftetes Vorbehaltsgebiet:	<b>Geeignetes Vorbehaltsgebiet:</b>	sehr geeignetes Vorbehaltsgebiet:	
regional besonders erhebliche negative Umweltauswirkung zu erwarten	regional erhebliche negative Umweltauswirkung zu erwarten	<b>regional geringe Umweltauswirkungen zu erwarten</b>	regional sehr geringe bis keine Umweltauswirkungen zu erwarten	
<b>Hinweise für nachgelagerte Planungsebenen</b>				
<p><b>Allgemeine Hinweise:</b> siehe Umweltbericht Abschnitt 4.5.</p> <p><b>Gebietsspezifische Hinweise:</b> Im VBG liegen folgende Umweltaspekte vor, welche auf nachgelagerter Planungsebene zu berücksichtigen sind:</p> <ul style="list-style-type: none"> <li>• Bisher noch unveröffentlichte Offenlandbiotopkartierung von Nasswiesen</li> <li>• Vorhandener Bolzplatz</li> </ul>				

Änderungen während des Planungsprozesses:														
Bewertungsergebnisse der Ausgangskulisse														
Name	Fläche	Bewertung der Schutzgüter									rechtliche Aspekte			
		ME	KS	LS	TPB	BO	WA	KL	FL	SG gesamt	NA	AS	FP	
PC6	6,6	-	-	0	--	0	0	0	0	0	-	0	C	!
Anpassungen vor der 1. Offenlage des Teilregionalplanentwurfs:														
<u>Ausschluss:</u> <b>Schutzgut Tiere, Pflanzen und biologische Vielfalt:</b> <ul style="list-style-type: none"> <li>Kernflächen und Kernräume Landesweiter Biotopverbund</li> </ul>														
Umweltprognose nach durchgeführter Vermeidung und Minimierung nachteiliger Auswirkungen:														
sehr konfliktbehaftetes Vorbehaltsgebiet:	Konfliktbehaftetes Vorbehaltsgebiet:		Geeignetes Vorbehaltsgebiet:			sehr geeignetes Vorbehaltsgebiet:								
regional besonders erhebliche negative Umweltauswirkung zu erwarten	regional erhebliche negative Umweltauswirkung zu erwarten		regional geringe Umweltauswirkungen zu erwarten			regional sehr geringe bis keine Umweltauswirkungen zu erwarten								
Änderungen zum Entwurf 2. Offenlage:														
Es wurden keine Änderungen vorgenommen.														
Umweltprognose zum Entwurf 2. Offenlage:														
Siehe Steckbrief														
Änderungen zum Satzungsbeschluss:														
Es wurden keine Änderungen vorgenommen.														
Umweltprognose zum Satzungsbeschluss:														
Siehe Steckbrief														

**PC7**

**PC7 – Neuweiler (2,6 ha) – angepasste Bewertungsmethodik aufgrund von Bestand/Teilbestand/  
Genehmigten Bebauungsplan**

**Gebietsübersicht**

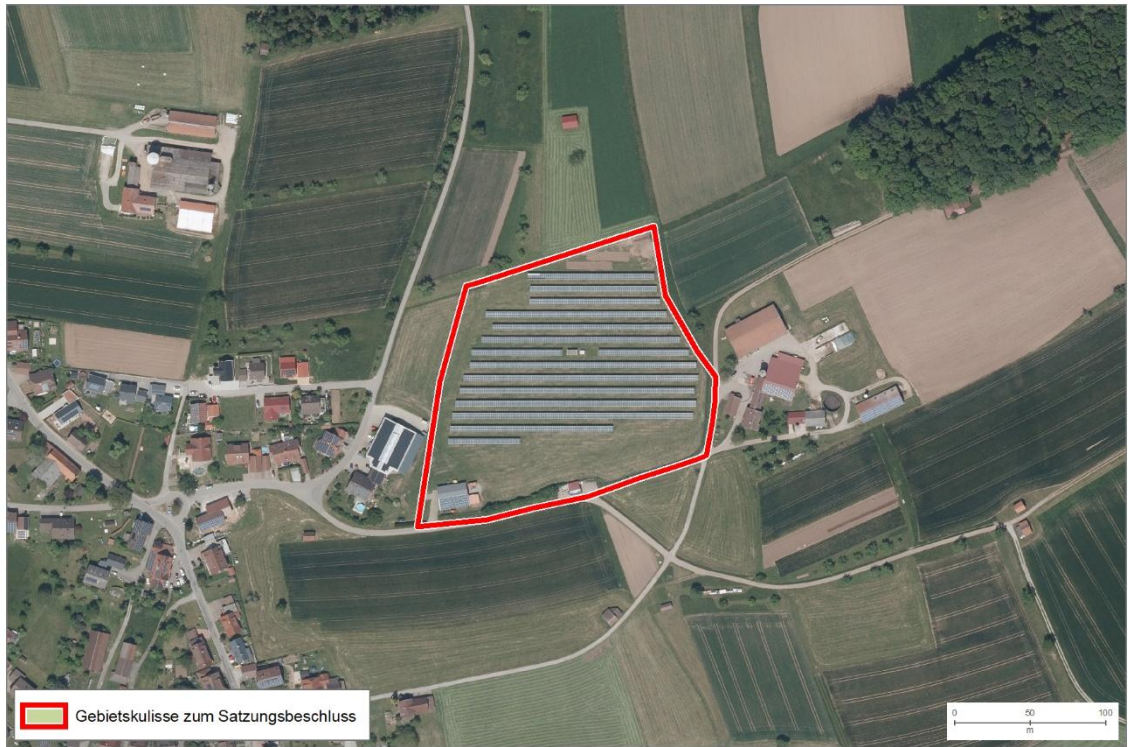


Abbildung 1: Abgrenzung des Vorbehaltsgebiets (VBG) für Freiflächen-Photovoltaikanlagen mit Luftbild.

**Ermittlung und Bewertung der Umweltauswirkungen auf die Schutzgüter**

Schutzgut	Auswirkung der Planung			
<b>Menschen und menschliche Gesundheit</b>	--	-	<b>0</b>	+
	- Blendwirkung (Mischbaufläche in westlicher Richtung) → Bestandspark, keine Veränderung zum Ausgangszustand → nicht bewertungsrelevant			
<b>Kultur- und Sachgüter</b>	--	-	<b>0</b>	+
	0 keine betroffenen Aspekte			
<b>Landschaft</b>	--	-	<b>0</b>	+
	0 Naturpark (<20 % bzw. <3 ha)			
<b>Tiere, Pflanzen und biologische Vielfalt</b>	--	-	<b>0</b>	+
	0 keine betroffenen Aspekte			
<b>Boden</b>	--	-	<b>0</b>	+
	0 keine betroffenen Aspekte			

PC7 – Neuweiler (2,6 ha) – angepasste Bewertungsmethodik aufgrund von Bestand/Teilbestand/ Genehmigten Bebauungsplan				
Wasser	--	-	0	+
	0 keine betroffenen Aspekte			
Klima und Luft	--	-	0	+
	0 keine betroffenen Aspekte			
Fläche	--	-	0	+
	0 Besonders bedeutsame Gebiete für die Landwirtschaft (<3 ha)  Es handelt sich um einen Bestandspark. Mit der regionalplanerischen Flächensicherung geht keine Veränderung der Flächennutzung einher, weshalb für das Schutzgut Fläche nicht von regional erheblichen Umweltauswirkungen auszugehen ist.			
Gesamtbew.	sehr konfliktbehaftet		konfliktbehaftet	geeignet
sehr geeignet				
Rechtliche Aspekte				
Natura-2000	!!	!	X	0
	0 keine betroffenen Aspekte			
Artenschutz	A	B	C	
	Keine Hinweise auf Betroffenheit von besonders geschützten Arten			
Fachplanung: LEP 2002	!	0		
	0 keine betroffenen Aspekte			
Umweltprognose				
sehr konfliktbehaftetes Vorbehaltsgebiet:	Konfliktbehaftetes Vorbehaltsgebiet:	Geeignetes Vorbehaltsgebiet:	sehr geeignetes Vorbehaltsgebiet:	
regional besonders erhebliche negative Umweltauswirkung zu erwarten	regional erhebliche negative Umweltauswirkung zu erwarten	regional geringe Umweltauswirkungen zu erwarten	regional sehr geringe bis keine Umweltauswirkungen zu erwarten	
Hinweise für nachgelagerte Planungsebenen				
<b>Allgemeine Hinweise:</b> siehe Umweltbericht Abschnitt 4.5.				
<b>Gebietsspezifische Hinweise:</b> keine				

<b>Änderungen während des Planungsprozesses:</b>														
<b>Bewertungsergebnisse der Ausgangskulisse</b>														
Name	Fläche	Bewertung der Schutzgüter									rechtliche Aspekte			
		ME	KS	LS	TPB	BO	WA	KL	FL	SG gesamt	NA	AS	FP	
PC7	2,6	-	0	0	0	0	0	0	0	0	+	0	C	0
<b>Anpassungen vor der 1. Offenlage des Teilregionalplanentwurfs:</b>														
Es wurden keine Veränderungen vorgenommen.														
<b>Umweltprognose nach durchgeführter Vermeidung und Minimierung nachteiliger Auswirkungen:</b>														
sehr konfliktbehaftetes Vorbehaltsgebiet:		Konfliktbehaftetes Vorbehaltsgebiet:			Geeignetes Vorbehaltsgebiet:				sehr geeignetes Vorbehaltsgebiet:					
regional besonders erhebliche negative Umweltauswirkung zu erwarten		regional erhebliche negative Umweltauswirkung zu erwarten			regional geringe Umweltauswirkungen zu erwarten				regional sehr geringe bis keine Umweltauswirkungen zu erwarten					
<b>Änderungen zum Entwurf 2. Offenlage:</b>														
Es wurden keine Änderungen vorgenommen.														
<b>Umweltprognose zum Entwurf 2. Offenlage:</b>														
Siehe Steckbrief														
<b>Änderungen zum Satzungsbeschluss:</b>														
Es wurden keine Änderungen vorgenommen.														
<b>Umweltprognose zum Satzungsbeschluss:</b>														
Siehe Steckbrief														

PC8

**PC8 – Calw (4,8 ha)**

**Gebietsübersicht**



Abbildung 1: Abgrenzung des Vorbehaltsgebiets (VBG) für Freiflächen-Photovoltaikanlagen mit Luftbild.

**Ermittlung und Bewertung der Umweltauswirkungen auf die Schutzgüter**

Schutzgut	Auswirkung der Planung			
<b>Menschen und menschliche Gesundheit</b>	--	-	0	+
	-- Flächen für Ver- und Entsorgung (ohne Solar) ( <i>Ausschlusskriterium</i> ) – nicht bewertungsrelevant, da Meldung durch Kommune und Vorbelastung - Freizeit- und Erholungseinrichtungen (Motocross) 0 Blendwirkung (Mischbaufläche in südlicher Richtung) 0 Siedlungsnaher Erholungsraum (<20 % bzw.<3 ha)			
<b>Kultur- und Sachgüter</b>	--	-	0	+
	- Bau- und Nutzungsrelikte: Grünland (<3 ha)			
<b>Landschaft</b>	--	-	0	+
	-- Landschaftsschutzgebiete ( <i>Ausschlusskriterium</i> ) 0 Naturpark (<20 % bzw.<3 ha)			
<b>Tiere, Pflanzen und biologische Vielfalt</b>	--	-	0	+
	-- Naturschutzgebiet inkl. 200m Vorsorgeabstand ( <i>Ausschlusskriterium</i> ) -- Kernflächen und Kernräume Landesweiter Biotopverbund ( <i>Ausschlusskriterium</i> )			

<b>PC8 – Calw (4,8 ha)</b>				
	-- Waldflächen und Gehölz ( <i>Ausschlusskriterium</i> ) 0 Waldbiotopkartierung (<3 ha) 0 Offenlandbiotopkartierung (<3 ha)			
<b>Boden</b>	--	-	<b>0</b>	+
	0 keine betroffenen Aspekte			
<b>Wasser</b>	--	-	<b>0</b>	+
	A Schutzfunktion der Grundwasserüberdeckung sehr gering und gering			
<b>Klima und Luft</b>	--	-	<b>0</b>	+
	0 keine betroffenen Aspekte			
<b>Fläche</b>	--	-	<b>0</b>	+
	0 Besonders bedeutsame Gebiete für die Landwirtschaft (<3 ha)  Es handelt sich um eine regional erhebliche Flächeninanspruchnahme (>3 ha). Die Fläche wirkt multifunktional für die Schutzgüter Mensch, Kultur- und Sachgüter, Landschaft und Tiere, Pflanzen und biologische Vielfalt. Zudem liegt eine Flächenkonkurrenz mit dem Naturschutz (Kernflächen und Kernräume Landesweiter Biotopverbund) vor. In der Summe ist beim Schutzgut Fläche von regional erheblichen Umweltauswirkungen auszugehen.			
<b>Gesamtbew.</b>	sehr konfliktbehaftet		<b>konfliktbehaftet</b>	geeignet
	sehr geeignet			
<b>Rechtliche Aspekte</b>				
<b>Natura-2000</b>	!!	!	<b>X</b>	0
	FFH-Gebiet Calwer Heckengäu: - VBG im 200 m Umfeld zu FFH-Lebensraumtypen von Zielarten der Feldvogelfauna weitgehend offener Acker- bzw. Grünlandgebiete: Magere Flachland-Mähwiesen - VBG im 200 m Umfeld zu sonstigen FFH-Lebensstätten: Großes Mausohr			
<b>Artenschutz</b>	A	B	C	
	Keine Hinweise auf Betroffenheit von besonders geschützten Arten			
<b>Fachplanung: LEP 2002</b>	!	0		
	0 keine betroffenen Aspekte			
<b>Umweltprognose</b>				
sehr konfliktbehaftetes Vorbehaltsgebiet:  regional besonders erhebliche negative Umweltauswirkung zu erwarten	<b>Konfliktbehaftetes Vorbehaltsgebiet (Natura 2000-Verträglichkeitsprüfung auf nachgelagerter Ebene notwendig, Konfliktlösung zu erwarten):  regional erhebliche negative</b>	Geeignetes Vorbehaltsgebiet:  regional geringe Umweltauswirkungen zu erwarten	sehr geeignetes Vorbehaltsgebiet:  regional sehr geringe bis keine Umweltauswirkungen zu erwarten	

PC8 – Calw (4,8 ha)			
	Umweltauswirkung zu erwarten		
Hinweise für nachgelagerte Planungsebenen			
<p><b>Allgemeine Hinweise:</b> siehe Umweltbericht Abschnitt 4.5.</p> <p><b>Gebietsspezifische Hinweise:</b> Im VBG liegen folgende Umweltaspekte vor, welche auf nachgelagerter Planungsebene zu berücksichtigen sind:</p> <ul style="list-style-type: none"> <li>Bei dem Bau einer Anlage im VBG PC8 sind baubedingte Beeinträchtigungen (Lärm, Staub, ...) auf die Schutzgüter des NSGs zu prüfen und ggf. Vermeidungs- und Minderungsmaßnahmen umzusetzen. Sollten Schutzgüter des NSGs durch Eingriffsvorhaben betroffen sein, muss eine Befreiung von der NSG-Verordnung bei der Höheren Naturschutzbehörde beantragt werden.</li> <li>Gesetzlich geschützte Biotope</li> </ul>			

Änderungen während des Planungsprozesses:													
Bewertungsergebnisse der Ausgangskulisse													
Name	Fläche	Bewertung der Schutzgüter									rechtliche Aspekte		
		ME	KS	LS	TPB	BO	WA	KL	FL	SG gesamt	NA	AS	FP
PC8	2,8	--	-	--	--	0	0	0	0	--	X	C	0
Anpassungen vor der 1. Offenlage des Teilregionalplanentwurfs:													
Es wurden keine Veränderungen vorgenommen.													
Umweltprognose nach durchgeführter Vermeidung und Minimierung nachteiliger Auswirkungen:													
Sehr konfliktbehaftetes Vorbehaltsgebiet (Natura 2000-Verträglichkeitsprüfung notwendig, Konfliktlösung zu erwarten):  regional besonders erhebliche negative Umweltauswirkung zu erwarten		Konfliktbehaftetes Vorbehaltsgebiet:  regional erhebliche negative Umweltauswirkung zu erwarten				Geeignetes Vorbehaltsgebiet:  regional geringe Umweltauswirkungen zu erwarten				sehr geeignetes Vorbehaltsgebiet:  regional sehr geringe bis keine Umweltauswirkungen zu erwarten			
Änderungen zum Entwurf 2. Offenlage:													
Das Vorbehaltsgebiet (VBG) für Freiflächen-Photovoltaik wurde im Rahmen der ersten Offenlage erweitert.													
Umweltprognose zum Entwurf 2. Offenlage:													
Siehe Steckbrief													
Änderungen zum Satzungsbeschluss:													
Es wurden keine Änderungen vorgenommen.													
Umweltprognose zum Satzungsbeschluss:													
Siehe Steckbrief													

**PC9**

**PC9 – Neubulach (6,8 ha) – angepasste Bewertungsmethodik aufgrund von Bestand/Teilbestand/  
Genehmigten Bebauungsplan**

**Gebietsübersicht**



Abbildung 1: Abgrenzung des Vorbehaltsgebiets (VBG) für Freiflächen-Photovoltaikanlagen mit Luftbild.

**Ermittlung und Bewertung der Umweltauswirkungen auf die Schutzgüter**

Schutzgut	Auswirkung der Planung			
<b>Menschen und menschliche Gesundheit</b>	--	-	<b>0</b>	+
	-- Flächen für Ver- und Entsorgung (ohne Solar) ( <i>Ausschlusskriterium</i> ) → Bestandssolarpark, keine Bewertungsrelevanz, da keine Veränderung zum Ausgangszustand bzw. nicht bewertungsrelevant, da Meldung Kommune und vorhandene Vorbelastung			
<b>Kultur- und Sachgüter</b>	--	-	<b>0</b>	+
	0 keine betroffenen Aspekte			
<b>Landschaft</b>	--	-	<b>0</b>	+
	0 Naturpark (<20 % bzw. <3 ha)			
<b>Tiere, Pflanzen und biologische Vielfalt</b>	--	-	<b>0</b>	+
	0 keine betroffenen Aspekte			

PC9 – Neubulach (6,8 ha) – angepasste Bewertungsmethodik aufgrund von Bestand/Teilbestand/ Genehmigten Bebauungsplan				
<b>Boden</b>	--	-	<b>0</b>	+
	0 keine betroffenen Aspekte			
<b>Wasser</b>	--	-	<b>0</b>	+
	0 keine betroffenen Aspekte			
<b>Klima und Luft</b>	--	-	<b>0</b>	+
	A Kaltluftleitbahn/Kaltluftvolumenstrom			
<b>Fläche</b>	--	-	<b>0</b>	+
	Es handelt sich um eine regional erhebliche Flächeninanspruchnahme (>3 ha). Zudem ist die Fläche vorbelastet (Mülldeponie). In einer Teilfläche ist ein Bestandspark vorhanden. Daher geht die regionalplanerische Flächensicherung in diesem Bereich ohne Veränderung der Flächennutzung einher, weshalb für das Schutzgut Fläche dort nicht von regional erheblichen Umweltauswirkungen auszugehen ist. In den Bereichen ohne Bestandsanlage ist aufgrund der Vornutzung und keiner multifunktionalen Wirkung von keinen regional erheblichen Umweltauswirkungen auszugehen.			
<b>Gesamtbew.</b>	sehr konfliktbehaftet		konfliktbehaftet	geeignet
sehr geeignet				
Rechtliche Aspekte				
<b>Natura-2000</b>	!!	!	X	0
	0 keine betroffenen Aspekte			
<b>Artenschutz</b>	A	B	C	
	Keine Hinweise auf Betroffenheit von besonders geschützten Arten			
<b>Fachplanung: LEP 2002</b>	!	0		
	0 keine betroffenen Aspekte			
Umweltprognose				
sehr konfliktbehaftetes Vorbehaltsgebiet:	Konfliktbehaftetes Vorbehaltsgebiet:	Geeignetes Vorbehaltsgebiet:	sehr geeignetes Vorbehaltsgebiet:	
regional besonders erhebliche negative Umweltauswirkung zu erwarten	regional erhebliche negative Umweltauswirkung zu erwarten	regional geringe Umweltauswirkungen zu erwarten	regional sehr geringe bis keine Umweltauswirkungen zu erwarten	
Hinweise für nachgelagerte Planungsebenen				
<b>Allgemeine Hinweise:</b> siehe Umweltbericht Abschnitt 4.5.				
<b>Gebietsspezifische Hinweise:</b> keine				

<b>Änderungen während des Planungsprozesses:</b>														
<b>Bewertungsergebnisse der Ausgangskulisse</b>														
Name	Fläche	Bewertung der Schutzgüter									rechtliche Aspekte			
		ME	KS	LS	TPB	BO	WA	KL	FL	SG gesamt	NA	AS	FP	
PC9	1,6	--	0	0	0	0	0	0	0	0	-	0	C	0
<b>Anpassungen vor der 1. Offenlage des Teilregionalplanentwurfs:</b>														
Es wurden keine Änderungen vorgenommen.														
<b>Umweltprognose nach durchgeführter Vermeidung und Minimierung nachteiliger Auswirkungen:</b>														
sehr konfliktbehaftetes Vorbehaltsgebiet:	Konfliktbehaftetes Vorbehaltsgebiet:			Geeignetes Vorbehaltsgebiet:				sehr geeignetes Vorbehaltsgebiet:						
regional besonders erhebliche negative Umweltauswirkung zu erwarten	regional erhebliche negative Umweltauswirkung zu erwarten			regional geringe Umweltauswirkungen zu erwarten				regional sehr geringe bis keine Umweltauswirkungen zu erwarten						
<b>Änderungen zum Entwurf 2. Offenlage:</b>														
Das Vorbehaltsgebiet (VBG) für Freiflächen-Photovoltaik wurde im Rahmen der ersten Offenlage erweitert.														
<b>Umweltprognose zum Entwurf 2. Offenlage:</b>														
Siehe Steckbrief														
<b>Änderungen zum Satzungsbeschluss:</b>														
Es wurden keine Änderungen vorgenommen.														
<b>Umweltprognose zum Satzungsbeschluss:</b>														
Siehe Steckbrief														

PC10

**PC10 – Altensteig (8,8 ha)**

**Gebietsübersicht**



Abbildung 1: Abgrenzung des Vorbehaltsgebiets (VBG) für Freiflächen-Photovoltaikanlagen mit Luftbild.

**Ermittlung und Bewertung der Umweltauswirkungen auf die Schutzgüter**

Schutzgut	Auswirkung der Planung			
<b>Menschen und menschliche Gesundheit</b>	--	-	<b>0</b>	+
	0 Siedlungsnaher Erholungsraum (<20 % bzw.<3 ha)			
<b>Kultur- und Sachgüter</b>	<b>--</b>	-	<b>0</b>	+
	-- Historische Kulturlandschaften (≥20 %) - Bau- und Nutzungsrelikte: Grünland, Streuobst (<3 ha) - Bedeutsame archäologische Bodendenkmale (<3 ha)			
<b>Landschaft</b>	<b>--</b>	-	<b>0</b>	+
	-- Landschaften mit besonderer Eigenart 0 Naturpark (<20 % bzw.<3 ha)			
<b>Tiere, Pflanzen und biologische Vielfalt</b>	<b>--</b>	-	<b>0</b>	+
	-- Waldflächen und Gehölz ( <i>Ausschlusskriterium</i> ) -- Naturschutzgebiet inkl. 200m Vorsorgeabstand ( <i>Ausschlusskriterium</i> ) -- Kernräume Regionaler Biotopverbund ( <i>Ausschlusskriterium</i> ) -- Kernflächen und Kernräume Landesweiter Biotopverbund ( <i>Ausschlusskriterium</i> )			

<b>PC10 – Altensteig (8,8 ha)</b>				
	- Potenzialflächen in regionaler Biotopverbundachse inkl. 500m Puffer (>3 ha) 0 Streuobstgebiete >1500 m <sup>2</sup> (<3 ha) 0 Offenlandbiotopkartierung (<3 ha)			
<b>Boden</b>	--	-	<b>0</b>	+
	0 keine betroffenen Aspekte			
<b>Wasser</b>	--	-	<b>0</b>	+
	A Schutzfunktion der Grundwasserüberdeckung sehr gering und gering			
<b>Klima und Luft</b>	--	-	<b>0</b>	+
	A Kaltluftleitbahn/Kaltluftvolumenstrom			
<b>Fläche</b>	--	-	<b>0</b>	+
	Es handelt sich um eine regional erhebliche Flächeninanspruchnahme (>3 ha). Die Fläche wirkt multifunktional für die Schutzgüter Landschaft, Kultur- und Sachgüter und Tiere, Pflanzen und biologische Vielfalt. Es liegt eine Flächenkonkurrenz mit dem Naturschutz (Landesweiter und regionaler Biotopverbund, Potenzialflächen in regionalem Biotopverbund) vor. In der Summe ist beim Schutzgut Fläche von regional erheblichen Umweltauswirkungen auszugehen.			
<b>Gesamtbew.</b>	sehr konfliktbehaftet		konfliktbehaftet	geeignet
<b>Rechtliche Aspekte</b>				
<b>Natura-2000</b>	!!	!	X	0
	FFH-Gebiet Kleinental und Schwarzwaldrandplatten: - VBG im 200 m Umfeld zu sonstigen FFH-Lebensstätten: Bechsteinfledermaus und Großes Mausohr			
<b>Artenschutz</b>	A	B	C	
	Keine Hinweise auf Betroffenheit von besonders geschützten Arten			
<b>Fachplanung: LEP 2002</b>	!	0		
	0 keine betroffenen Aspekte			
<b>Umweltprognose</b>				
sehr konfliktbehaftetes Vorbehaltsgebiet (Natura 2000-Verträglichkeitsprüfung auf nachgelagerter Ebene notwendig, Konfliktlösung zu erwarten):  regional besonders erhebliche negative Umweltauswirkung zu erwarten	Konfliktbehaftetes Vorbehaltsgebiet:  regional erhebliche negative Umweltauswirkung zu erwarten	Geeignetes Vorbehaltsgebiet:  regional geringe Umweltauswirkungen zu erwarten	sehr geeignetes Vorbehaltsgebiet:  regional sehr geringe bis keine Umweltauswirkungen zu erwarten	
<b>Hinweise für nachgelagerte Planungsebenen</b>				
<b>Allgemeine Hinweise:</b> siehe Umweltbericht Abschnitt 4.5.				

**PC10 – Altensteig (8,8 ha)**

**Gebietsspezifische Hinweise:** Im VBG liegen folgende Umweltaspekte vor, welche auf nachgelagerter Planungsebene zu berücksichtigen sind:

- Neuzeitliche Hofwüstung Gutshof Rossrücken; Prüffall → erforderliche Abstimmung mit Denkmalschutzbehörde
- Bei dem Bau einer Anlage im VBG PC10 sind baubedingte Beeinträchtigungen (Lärm, Staub, ...) auf die Schutzgüter des NSGs zu prüfen und ggf. Vermeidungs- und Minderungsmaßnahmen umzusetzen. Sollten Schutzgüter des NSGs durch Eingriffsvorhaben betroffen sein, muss eine Befreiung von der NSG-Verordnung bei der Höheren Naturschutzbehörde beantragt werden.
- Gesetzlich geschützte Biotope

<b>Änderungen während des Planungsprozesses:</b>													
<b>Bewertungsergebnisse der Ausgangskulisse</b>													
Name	Fläche	Bewertung der Schutzgüter									rechtliche Aspekte		
		ME	KS	LS	TPB	BO	WA	KL	FL	SG gesamt	NA	AS	FP
PC10	7,2	0	--	--	--	0	0	0	0	--	X	C	0
<b>Anpassungen vor der 1. Offenlage des Teilregionalplanentwurfs:</b>													
Es wurden keine Änderungen vorgenommen.													
<b>Umweltprognose nach durchgeführter Vermeidung und Minimierung nachteiliger Auswirkungen:</b>													
sehr konfliktbehaftetes Vorbehaltsgebiet (Natura 2000-Verträglichkeitsprüfung notwendig, Konfliktlösung zu erwarten):  regional besonders erhebliche negative Umweltauswirkung zu erwarten		Konfliktbehaftetes Vorbehaltsgebiet:  regional erhebliche negative Umweltauswirkung zu erwarten				Geeignetes Vorbehaltsgebiet:  regional geringe Umweltauswirkungen zu erwarten				sehr geeignetes Vorbehaltsgebiet:  regional sehr geringe bis keine Umweltauswirkungen zu erwarten			
<b>Änderungen zum Entwurf 2. Offenlage:</b>													
Das Vorbehaltsgebiet (VGB) für Freiflächen-Photovoltaikanlagen wurde auf Grundlage der eingegangenen Anregungen aus den Stellungnahmen bzw. der Abwägungs- und Beschlussvorschläge im Rahmen der Gesamtabwägung erweitert.													
<b>Umweltprognose zum Entwurf 2. Offenlage:</b>													
Siehe Steckbrief													
<b>Änderungen zum Satzungsbeschluss:</b>													
Es wurden keine Änderungen vorgenommen.													
<b>Umweltprognose zum Satzungsbeschluss:</b>													
Siehe Steckbrief													

**PC11**

**PC11 – Ebhausen (16,1 ha)**

**Gebietsübersicht**

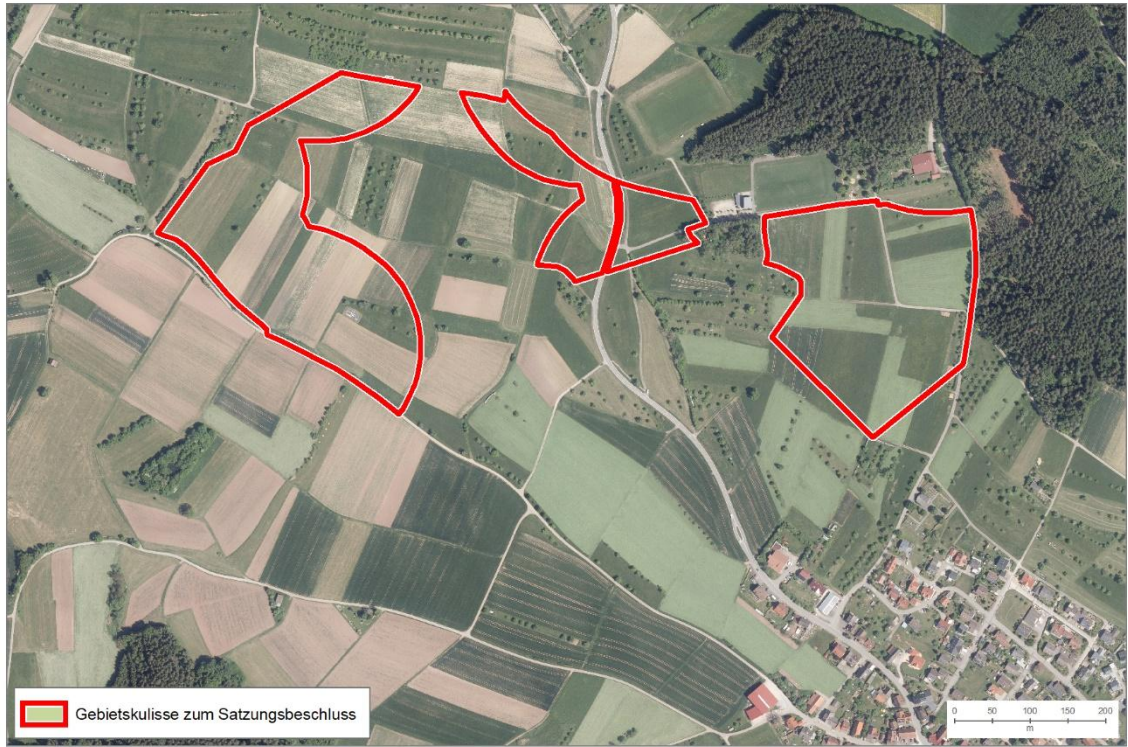


Abbildung 1: Abgrenzung des Vorbehaltsgebiets (VBG) für Freiflächen-Photovoltaikanlagen mit Luftbild.

**Ermittlung und Bewertung der Umweltauswirkungen auf die Schutzgüter**

Schutzgut	Auswirkung der Planung			
<b>Menschen und menschliche Gesundheit</b>	--	-	0	+
	- Freizeit- und Erholungseinrichtungen (500 m Puffer um Aussichtspunkt) 0 Siedlungsnaher Erholungsraum (<20 % bzw. <3 ha)			
<b>Kultur- und Sachgüter</b>	--	-	0	+
	- Bau- und Nutzungsrelikte: Streuobst (<3 ha)			
<b>Landschaft</b>	--	-	0	+
	0 Naturpark (<20 % bzw. <3 ha)			
<b>Tiere, Pflanzen und biologische Vielfalt</b>	--	-	0	+
	0 Offenlandbiotopkartierung (<3 ha)			
<b>Boden</b>	--	-	0	+
	0 keine betroffenen Aspekte			

PC11 – Ebhausen (16,1 ha)				
Wasser	--	-	0	+
	0 keine betroffenen Aspekte			
Klima und Luft	--	-	0	+
	A Kaltluftleitbahn/Kaltluftvolumenstrom			
Fläche	--	-	0	+
	Es handelt sich um eine regional erhebliche Flächeninanspruchnahme (>3 ha). Zudem ist es eins der größeren VBG der Flächenkulisse. Die Fläche wirkt multifunktional für die Schutzgüter Mensch und Kultur- und Sachgüter. Es sind keine ortsgebundenen Ressourcennutzungen betroffen. Aufgrund der Flächengröße und der Funktion ist beim Schutzgut Fläche von regional erheblichen Umweltauswirkungen auszugehen.			
Gesamtbew.	sehr konfliktbehaftet		konfliktbehaftet	geeignet
<b>Rechtliche Aspekte</b>				
Natura-2000	!!	!	X	0
	Keine betroffenen Aspekte			
Artenschutz	A	B	C	
	Keine Hinweise auf Betroffenheit von besonders geschützten Arten			
Fachplanung: LEP 2002	!	0		
	Keine betroffenen Aspekte			
<b>Umweltprognose</b>				
sehr konfliktbehaftetes Vorbehaltsgebiet:	Konfliktbehaftetes Vorbehaltsgebiet:	Geeignetes Vorbehaltsgebiet:	sehr geeignetes Vorbehaltsgebiet:	
regional besonders erhebliche negative Umweltauswirkung zu erwarten	regional erhebliche negative Umweltauswirkung zu erwarten	regional geringe Umweltauswirkungen zu erwarten	regional sehr geringe bis keine Umweltauswirkungen zu erwarten	
<b>Hinweise für nachgelagerte Planungsebenen</b>				
<p><b>Allgemeine Hinweise:</b> siehe Umweltbericht Abschnitt 4.5.</p> <p><b>Gebietsspezifische Hinweise:</b> Im VBG liegen folgende Umweltaspekte vor, welche auf nachgelagerter Planungsebene zu berücksichtigen sind:</p> <ul style="list-style-type: none"> <li>• Gesetzlich geschützte Biotope</li> </ul>				

Änderungen während des Planungsprozesses:													
Bewertungsergebnisse der Ausgangskulisse													
Name	Fläche	Bewertung der Schutzgüter									rechtliche Aspekte		
		ME	KS	LS	TPB	BO	WA	KL	FL	SG gesamt	NA	AS	FP
PC11	22,5	-	-	0	0	0	0	0	0	0	X	C	!
Anpassungen vor der 1. Offenlage des Teilregionalplanentwurfs:													
<p><u>Ausschluss:</u>  <b>Natura-2000:</b></p> <ul style="list-style-type: none"> <li>• VBG im 200m Umfeld zu FFH-Lebensraumtypen von Zielarten der Feldvogelfauna weitgehend offener Acker- bzw. Grünlandgebiete: Magere Flachland-Mähwiesen</li> </ul>													
Umweltprognose nach durchgeführter Vermeidung und Minimierung nachteiliger Auswirkungen:													
sehr konfliktbehaftetes Vorbehaltsgebiet:	Konfliktbehaftetes Vorbehaltsgebiet:		Geeignetes Vorbehaltsgebiet:				sehr geeignetes Vorbehaltsgebiet:						
regional besonders erhebliche negative Umweltauswirkung zu erwarten	regional erhebliche negative Umweltauswirkung zu erwarten		regional geringe Umweltauswirkung zu erwarten				regional sehr geringe bis keine Umweltauswirkungen zu erwarten						
Änderungen zum Entwurf 2. Offenlage:													
Das Vorbehaltsgebiet (VGB) für Freiflächen-Photovoltaikanlagen wurde auf Grundlage der eingegangenen Anregungen aus den Stellungnahmen bzw. der Abwägungs- und Beschlussvorschläge im Rahmen der Gesamtabwägung zugeschnitten.													
Umweltprognose zum Entwurf 2. Offenlage:													
Siehe Steckbrief													
Änderungen zum Satzungsbeschluss:													
Es wurden keine Änderungen vorgenommen.													
Umweltprognose zum Satzungsbeschluss:													
Siehe Steckbrief													

**PC12 – WIRD ZUR 2. OFFENLAGE NICHT WEITERVERFOLGT**

**PC12 (16,4 ha)**  
**Gebietsübersicht**

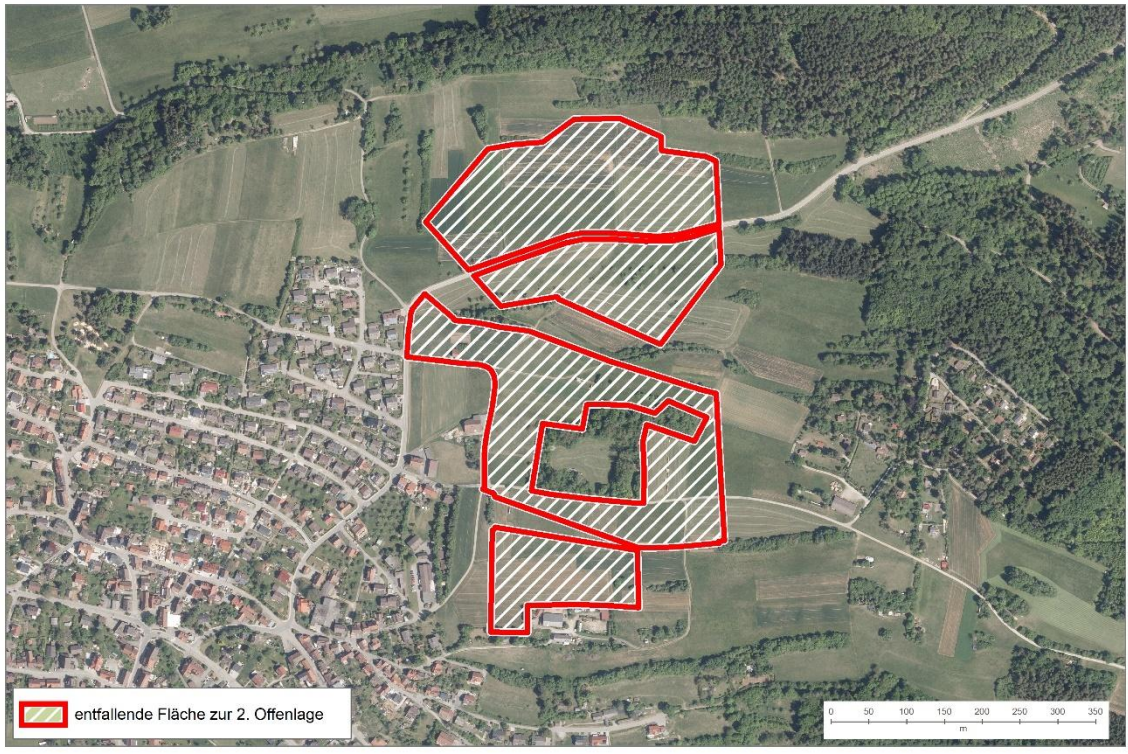


Abbildung 1: Abgrenzung des Vorbehaltsgebiets (VBG) für Freiflächen-Photovoltaikanlagen mit Luftbild.

**Ermittlung und Bewertung der Umweltauswirkungen auf die Schutzgüter**

Schutzgut	Auswirkung der Planung			
Menschen und menschliche Gesundheit	--	-	0	+
	- Freizeit- und Erholungseinrichtungen (Wanderweg) - Blendwirkung (Mischbaufläche in westlicher Richtung)			
Kultur- und Sachgüter	--	-	0	+
	-- Verkehrsflächen, Bahnanlagen, Segelflugplätze, Hafen, Fläche für Wasserwirtschaft, Windkraft Bestand ( <i>Ausschlusskriterium</i> )			
Landschaft	--	-	0	+
	0 keine betroffenen Aspekte			
Tiere, Pflanzen und biologische Vielfalt	--	-	0	+
	-- Kernflächen und Kernräume Landesweiter Biotopverbund ( <i>Ausschlusskriterium</i> ) 0 Potenzialflächen in regionaler Biotopverbundachse inkl. 500m Puffer (<3 ha)			
Boden	--	-	0	+
	0 keine betroffenen Aspekte			

<b>PC12 (16,4 ha)</b>				
<b>Wasser</b>	--	-	<b>0</b>	+
	0 keine betroffenen Aspekte			
<b>Klima und Luft</b>	--	-	<b>0</b>	+
	0 keine betroffenen Aspekte			
<b>Fläche</b>	--	-	<b>0</b>	+
	0 keine betroffenen Aspekte			
<b>Gesamtbew.</b>	sehr konfliktbehaftet		<b>konfliktbehaftet</b>	geeignet
<b>Rechtliche Aspekte</b>				
<b>Natura-2000</b>	!!	!	X	0
	0 keine betroffenen Aspekte			
<b>Artenschutz</b>	A	B	C	
	Keine Hinweise auf Betroffenheit von besonders geschützten Arten			
<b>Fachplanung: LEP 2002</b>	!	0		
	! Gebiet mit überdurchschnittlicher Dichte schutzwürdiger Biotop / Artvorkommen (bedeutsam für Freiraumverbund und europäisches Schutzgebietsnetz)			
<b>Umweltprognose</b>				
sehr konfliktbehaftetes Vorbehaltsgebiet:  regional besonders erhebliche negative Umweltauswirkung zu erwarten	<b>Konfliktbehaftetes Vorbehaltsgebiet:</b>  regional erhebliche negative Umweltauswirkung zu erwarten	Geeignetes Vorbehaltsgebiet:  regional geringe Umweltauswirkungen zu erwarten	sehr geeignetes Vorbehaltsgebiet:  regional sehr geringe bis keine Umweltauswirkungen zu erwarten	
<b>Hinweise für nachgelagerte Planungsebenen</b>				
<p><b>Allgemeine Hinweise:</b> siehe Umweltbericht Abschnitt 4.5.</p> <p><b>Gebietsspezifische Hinweise:</b> Im VBG liegen folgende Umweltaspekte vor, welche auf nachgelagerter Planungsebene zu berücksichtigen sind:</p> <ul style="list-style-type: none"> <li>• Kaltluftvolumenstrom (sehr hoch)</li> <li>• Schutzfunktion der Grundwasserüberdeckung sehr gering und/oder gering</li> </ul>				

Änderungen während des Planungsprozesses:														
Bewertungsergebnisse der Ausgangskulisse														
Name	Fläche	Bewertung der Schutzgüter									rechtliche Aspekte			
		ME	KS	LS	TPB	BO	WA	KL	FL	SG gesamt	NA	AS	FP	
PC12	16,4	-	--	0	--	0	0	0	0	0	-	0	C	!
Anpassungen vor der 1. Offenlage des Teilregionalplanentwurfs:														
<u>Ausschluss:</u> <b>Schutzgut Kultur- und sonstige Sachgüter:</b> <ul style="list-style-type: none"> <li>Verkehrsflächen, Bahnanlagen, Segelflugplätze, Hafen, Fläche für Wasserwirtschaft, Windkraft Bestand</li> </ul> <b>Schutzgut Tiere, Pflanzen und biologische Vielfalt:</b> <ul style="list-style-type: none"> <li>Kernflächen und Kernräume Landesweiter Biotopverbund</li> </ul>														
Umweltprognose nach durchgeführter Vermeidung und Minimierung nachteiliger Auswirkungen:														
sehr konfliktbehaftetes Vorbehaltsgebiet:	Konfliktbehaftetes Vorbehaltsgebiet:	Geeignetes Vorbehaltsgebiet:		sehr geeignetes Vorbehaltsgebiet:										
regional besonders erhebliche negative Umweltauswirkung zu erwarten	regional erhebliche negative Umweltauswirkung zu erwarten	regional geringe Umweltauswirkungen zu erwarten		regional sehr geringe bis keine Umweltauswirkungen zu erwarten										
Änderungen zum Entwurf 2. Offenlage:														
Dieses Vorbehaltsgebiet (VBG) für Freiflächen-Photovoltaikanlagen wird nicht weiterverfolgt.														

**PC13**

**PC13 – Ebhausen (6,0 ha)**

**Gebietsübersicht**

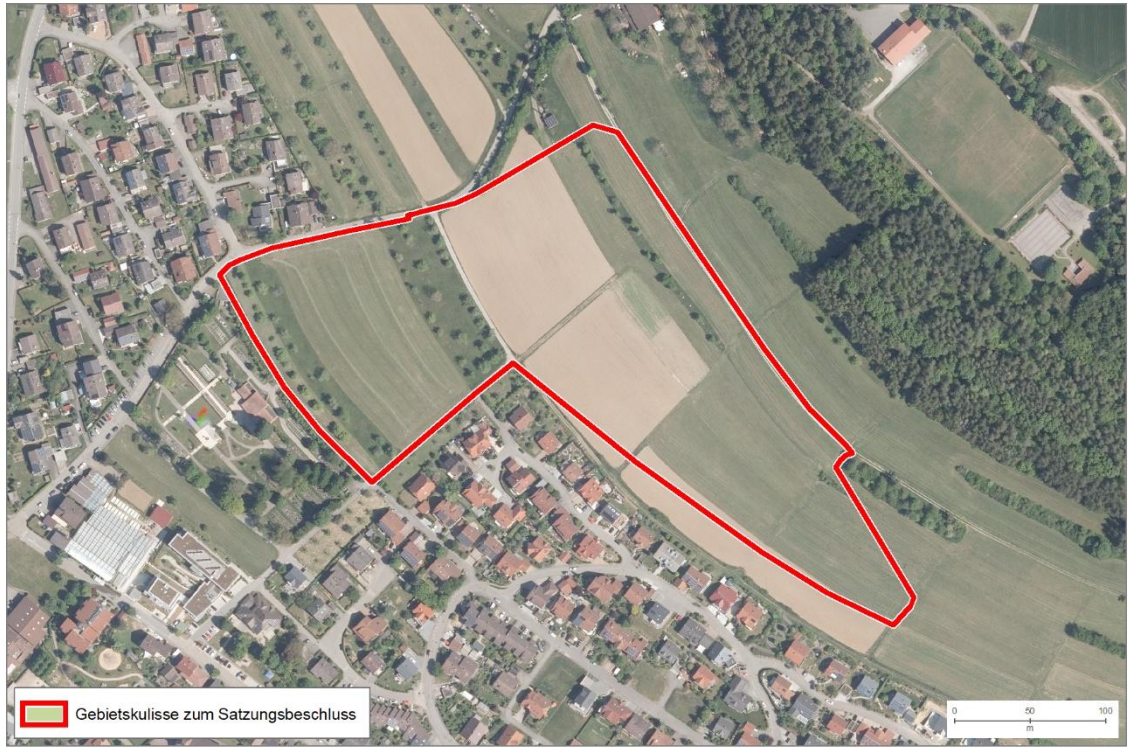


Abbildung 1: Abgrenzung des Vorbehaltsgebiets (VBG) für Freiflächen-Photovoltaikanlagen mit Luftbild.

**Ermittlung und Bewertung der Umweltauswirkungen auf die Schutzgüter**

Schutzgut	Auswirkung der Planung			
<b>Menschen und menschliche Gesundheit</b>	--	-	0	+
	- Freizeit- und Erholungseinrichtungen (500 m Puffer um Aussichtspunkt) - Blendwirkung (Wohnbaufläche in westlicher Richtung)			
<b>Kultur- und Sachgüter</b>	--	-	0	+
	- Bau- und Nutzungsrelikte: Grünland (<3 ha)			
<b>Landschaft</b>	--	-	0	+
	0 Naturpark (<20 % bzw. <3 ha)			
<b>Tiere, Pflanzen und biologische Vielfalt</b>	--	-	0	+
	- Potenzialflächen in regionaler Biotopverbundachse inkl. 500m Puffer (>3 ha)			
<b>Boden</b>	--	-	0	+
	0 keine betroffenen Aspekte			

PC13 – Ebhausen (6,0 ha)				
Wasser	--	-	0	+
	0 keine betroffenen Aspekte			
Klima und Luft	--	-	0	+
	A Kaltluftleitbahn/Kaltluftvolumenstrom			
Fläche	--	-	0	+
	Es handelt sich um eine regional erhebliche Flächeninanspruchnahme (>3 ha). Die Fläche wirkt multifunktional für die Schutzgüter Mensch, Kultur- und Sachgüter und Tiere, Pflanzen und biologische Vielfalt. Aufgrund der Betroffenheit einer Potenzialfläche im regionalen Biotopverbund besteht eine hohe Flächenkonkurrenz mit dem Naturschutz. In der Summe ist beim Schutzgut Fläche von regional erheblichen Umweltauswirkungen auszugehen.			
Gesamtbew.	sehr konfliktbehaftet		konfliktbehaftet	geeignet
<b>Rechtliche Aspekte</b>				
Natura-2000	!!	!	X	0
	0 keine betroffenen Aspekte			
Artenschutz	A	B	C	
	Keine Hinweise auf Betroffenheit von besonders geschützten Arten			
Fachplanung: LEP 2002	!	0		
	! Gebiet mit überdurchschnittlicher Dichte schutzwürdiger Biotope / Artvorkommen (bedeutsam für Freiraumverbund und europäisches Schutzgebietsnetz)			
<b>Umweltprognose</b>				
sehr konfliktbehaftetes Vorbehaltsgebiet:	Konfliktbehaftetes Vorbehaltsgebiet:		Geeignetes Vorbehaltsgebiet:	sehr geeignetes Vorbehaltsgebiet:
regional besonders erhebliche negative Umweltauswirkung zu erwarten	regional erhebliche negative Umweltauswirkung zu erwarten		regional geringe Umweltauswirkungen zu erwarten	regional sehr geringe bis keine Umweltauswirkungen zu erwarten
<b>Hinweise für nachgelagerte Planungsebenen</b>				
<b>Allgemeine Hinweise:</b> siehe Umweltbericht Abschnitt 4.5.				
<b>Gebietsspezifische Hinweise:</b> keine				

<b>Änderungen während des Planungsprozesses:</b>														
<b>Bewertungsergebnisse der Ausgangskulisse</b>														
Name	Fläche	Bewertung der Schutzgüter									rechtliche Aspekte			
		ME	KS	LS	TPB	BO	WA	KL	FL	SG gesamt	NA	AS	FP	
PC13	6,0	-	-	0	0	0	0	0	0	0	0	0	C	!
<b>Anpassungen vor der 1. Offenlage des Teilregionalplanentwurfs:</b>														
Es wurden keine Änderungen vorgenommen.														
<b>Umweltprognose nach durchgeführter Vermeidung und Minimierung nachteiliger Auswirkungen:</b>														
sehr konfliktbehaftetes Vorbehaltsgebiet:	Konfliktbehaftetes Vorbehaltsgebiet:			Geeignetes Vorbehaltsgebiet:				sehr geeignetes Vorbehaltsgebiet:						
regional besonders erhebliche negative Umweltauswirkung zu erwarten	regional erhebliche negative Umweltauswirkung zu erwarten			regional geringe Umweltauswirkungen zu erwarten				regional sehr geringe bis keine Umweltauswirkungen zu erwarten						
<b>Änderungen zum Entwurf 2. Offenlage:</b>														
Es wurden keine Änderungen vorgenommen.														
<b>Umweltprognose zum Entwurf 2. Offenlage:</b>														
Siehe Steckbrief														
<b>Änderungen zum Satzungsbeschluss:</b>														
Es wurden keine Änderungen vorgenommen.														
<b>Umweltprognose zum Satzungsbeschluss:</b>														
Siehe Steckbrief														

PC14

**PC14 – Nagold (22,6 ha)**

**Gebietsübersicht**

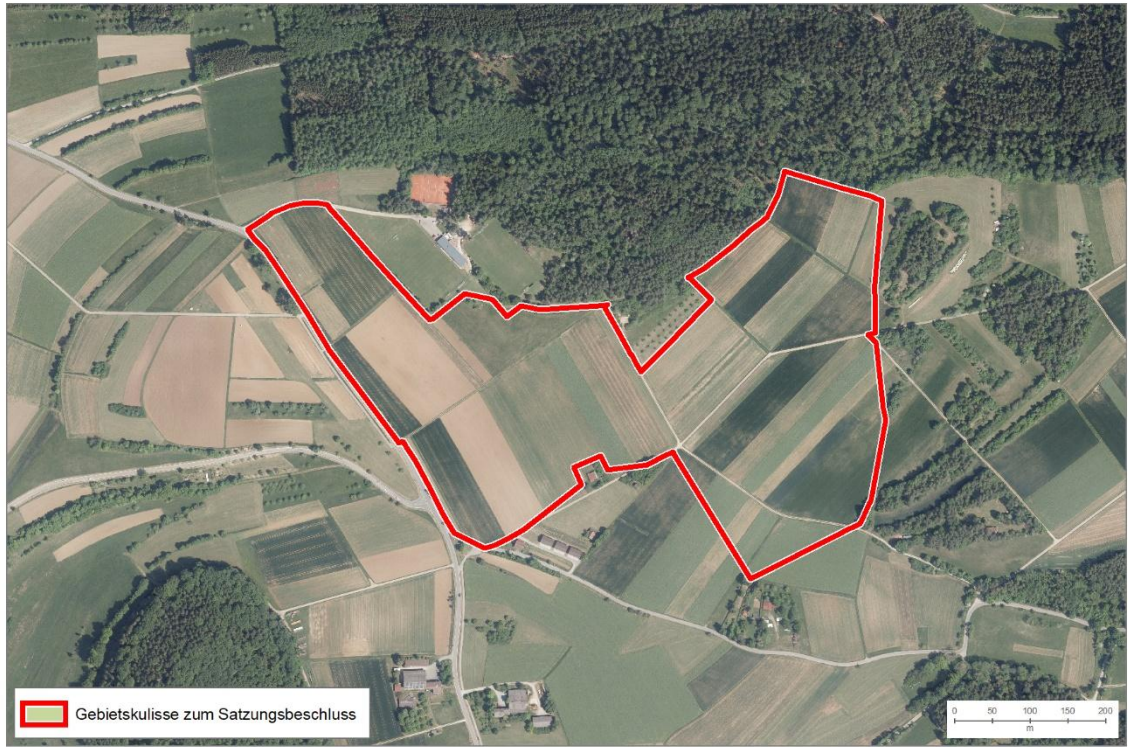


Abbildung 1: Abgrenzung des Vorbehaltsgebiets (VBG) für Freiflächen-Photovoltaikanlagen mit Luftbild.

**Ermittlung und Bewertung der Umweltauswirkungen auf die Schutzgüter**

Schutzgut	Auswirkung der Planung			
<b>Menschen und menschliche Gesundheit</b>	--	-	0	+
	- Freizeit- und Erholungseinrichtungen (Wanderparkplatz)			
<b>Kultur- und Sachgüter</b>	--	-	0	+
	- Bau- und Nutzungsrelikte: Grünland (<3 ha), Alte Weinstraße - Bedeutsame archäologische Bodendenkmale (<3 ha)			
<b>Landschaft</b>	--	-	0	+
	0 Naturpark (<20 % bzw. <3 ha)			
<b>Tiere, Pflanzen und biologische Vielfalt</b>	--	-	0	+
	0 Streuobstgebiete >1500 m <sup>2</sup> (<3 ha) 0 Offenlandbiotopkartierung (<3 ha)			
<b>Boden</b>	--	-	0	+
	0 keine betroffenen Aspekte			

<b>PC14 – Nagold (22,6 ha)</b>				
<b>Wasser</b>	--	-	<b>0</b>	+
	A Schutzfunktion der Grundwasserüberdeckung sehr gering und gering			
<b>Klima und Luft</b>	--	-	<b>0</b>	+
	0 keine betroffenen Aspekte			
<b>Fläche</b>	<b>-</b>	-	<b>0</b>	+
	Es handelt sich um eine regional erhebliche Flächeninanspruchnahme (>3 ha). Außerdem ist es das drittgrößte VBG der Flächenkulisse. Eine Entwicklung der Fläche würde zu einem erheblichen Flächenverbrauch am Standort führen. Die Fläche wirkt multifunktional für die Schutzgüter Mensch und Kultur- und Sachgüter. Eine ortsgebundene Funktion ist für das Schutzgut Kultur- und Sachgüter gegeben. In der Summe ist insbesondere aufgrund der Flächengröße beim Schutzgut Fläche von regional besonders erheblichen Umweltauswirkungen auszugehen.			
<b>Gesamtbew.</b>	sehr konfliktbehaftet		<b>konfliktbehaftet</b>	geeignet
<b>Rechtliche Aspekte</b>				
<b>Natura-2000</b>	!!	!	X	0
	0 keine betroffenen Aspekte			
<b>Artenschutz</b>	A	B	C	
	Hinweis aus dem Beteiligungsverfahren: Hinweis auf Vorkommen gefährdeter Ackerwildkräuter → Bewertungseinstufung wurde deshalb von C auf B verändert			
<b>Fachplanung: LEP 2002</b>	!	0		
	! Gebiet mit überdurchschnittlicher Dichte schutzwürdiger Biotope / Artvorkommen (bedeutsam für Freiraumverbund und europäisches Schutzgebietsnetz)			
<b>Umweltprognose</b>				
<b>sehr konfliktbehaftetes Vorbehaltsgebiet:</b>	<b>Konfliktbehaftetes Vorbehaltsgebiet:</b>	<b>Geeignetes Vorbehaltsgebiet:</b>	<b>sehr geeignetes Vorbehaltsgebiet:</b>	
regional besonders erhebliche negative Umweltauswirkung zu erwarten	regional erhebliche negative Umweltauswirkung zu erwarten	regional geringe Umweltauswirkungen zu erwarten	regional sehr geringe bis keine Umweltauswirkungen zu erwarten	
<b>Hinweise für nachgelagerte Planungsebenen</b>				
<b>Allgemeine Hinweise:</b> siehe Umweltbericht Abschnitt 4.5.				
<b>Gebietsspezifische Hinweise:</b> Im VBG liegen folgende Umweltaspekte vor, welche auf nachgelagerter Planungsebene zu berücksichtigen sind:				
<ul style="list-style-type: none"> <li>• Besonderes archäologisches Bodenmerkmal → erforderliche Abstimmung mit Denkmalschutzbehörde</li> <li>• Mesolithische Freilandstation; Prüffall → erforderliche Abstimmung mit Denkmalschutzbehörde</li> <li>• Römerzeitliche bzw. mittelalterliche "Alte Weinstraße", Kulturdenkmal § 2 DSchG → erforderliche Abstimmung mit Denkmalschutzbehörde</li> <li>• Gesetzlich geschützte Biotope</li> </ul>				

Änderungen während des Planungsprozesses:														
Bewertungsergebnisse der Ausgangskulisse														
Name	Fläche	Bewertung der Schutzgüter									rechtliche Aspekte			
		ME	KS	LS	TPB	BO	WA	KL	FL	SG gesamt	NA	AS	FP	
PC14	23,9	-	-	0	-	0	0	0	0	0	0	0	C	!
Anpassungen vor der 1. Offenlage des Teilregionalplanentwurfs:														
Es wurden keine Änderungen vorgenommen.														
Umweltprognose nach durchgeführter Vermeidung und Minimierung nachteiliger Auswirkungen:														
sehr konfliktbehaftetes Vorbehaltsgebiet:	Konfliktbehaftetes Vorbehaltsgebiet:		Geeignetes Vorbehaltsgebiet:				sehr geeignetes Vorbehaltsgebiet:							
regional besonders erhebliche negative Umweltauswirkung zu erwarten	regional erhebliche negative Umweltauswirkung zu erwarten		regional geringe Umweltauswirkungen zu erwarten				regional sehr geringe bis keine Umweltauswirkungen zu erwarten							
Änderungen zum Entwurf 2. Offenlage:														
Das Vorbehaltsgebiet (VGB) für Freiflächen-Photovoltaikanlagen wurde auf Grundlage der eingegangenen Anregungen aus den Stellungnahmen bzw. der Abwägungs- und Beschlussvorschläge im Rahmen der Gesamtabwägung zugeschnitten														
Umweltprognose zum Entwurf 2. Offenlage:														
Siehe Steckbrief														
Änderungen zum Satzungsbeschluss:														
Es wurden keine Änderungen vorgenommen.														
Umweltprognose zum Satzungsbeschluss:														
Siehe Steckbrief														

**PC15**

**PC15 – Nagold (15,2 ha)**

**Gebietsübersicht**



Abbildung 1: Abgrenzung des Vorbehaltsgebiets (VBG) für Freiflächen-Photovoltaikanlagen mit Luftbild.

**Ermittlung und Bewertung der Umweltauswirkungen auf die Schutzgüter**

Schutzgut	Auswirkung der Planung			
<b>Menschen und menschliche Gesundheit</b>	--	-	<b>0</b>	+
	0 Blendwirkung (Wohnbaufläche in südlicher Richtung)			
<b>Kultur- und Sachgüter</b>	--	-	<b>0</b>	+
	0 Bedeutsame archäologische Bodendenkmale (Prüffall)			
<b>Landschaft</b>	--	-	<b>0</b>	+
	0 Naturpark (<20 % bzw. <3 ha)			
<b>Tiere, Pflanzen und biologische Vielfalt</b>	--	-	<b>0</b>	+
	- Potenzialflächen in regionaler Biotopverbundachse inkl. 500m Puffer (>3 ha)			
<b>Boden</b>	--	-	<b>0</b>	+
	0 keine betroffenen Aspekte			

PC15 – Nagold (15,2 ha)				
Wasser	--	-	0	+
	A Schutzfunktion der Grundwasserüberdeckung sehr gering und gering			
Klima und Luft	--	-	0	+
	A Kaltluftleitbahn/Kaltluftvolumenstrom			
Fläche	--	-	0	+
	Es handelt sich um eine regional erhebliche Flächeninanspruchnahme (>3 ha). Außerdem handelt es sich um ein größeres VBG der Flächenkulisse. Fläche wirkt nicht besonders multifunktional für verschiedene Schutzgüter und es sind keine ortsgebundenen Ressourcennutzungen betroffen. Aufgrund der Betroffenheit einer Potenzialfläche im regionalen Biotopverbund besteht eine hohe Flächenkonkurrenz mit dem Naturschutz. In der Summe ist beim Schutzgut Fläche von regional erheblichen Umweltauswirkungen auszugehen.			
Gesamtbew.	sehr konfliktbehaftet		konfliktbehaftet	geeignet
<b>Rechtliche Aspekte</b>				
Natura-2000	!!	!	X	0
	0 keine betroffenen Aspekte			
Artenschutz	A	B	C	
	Hinweis aus dem Beteiligungsverfahren: Hinweis auf Vorkommen gefährdeter Ackerwildkräuter → Bewertungseinstufung wurde deshalb von C auf B verändert			
Fachplanung: LEP 2002	!	0		
	! Gebiet mit überdurchschnittlicher Dichte schutzwürdiger Biotope / Artvorkommen (bedeutsam für Freiraumverbund und europäisches Schutzgebietsnetz)			
<b>Umweltprognose</b>				
sehr konfliktbehaftetes Vorbehaltsgebiet:	Konfliktbehaftetes Vorbehaltsgebiet:		Geeignetes Vorbehaltsgebiet:	sehr geeignetes Vorbehaltsgebiet:
regional besonders erhebliche negative Umweltauswirkung zu erwarten	regional erhebliche negative Umweltauswirkung zu erwarten		regional geringe Umweltauswirkungen zu erwarten	regional sehr geringe bis keine Umweltauswirkungen zu erwarten
<b>Hinweise für nachgelagerte Planungsebenen</b>				
<b>Allgemeine Hinweise:</b> siehe Umweltbericht Abschnitt 4.5.				
<b>Gebietsspezifische Hinweise:</b> Im VBG liegen folgende Umweltaspekte vor, welche auf nachgelagerter Planungsebene zu berücksichtigen sind:				
<ul style="list-style-type: none"> <li>Besonderes archäologisches Bodenmerkmal → erforderliche Abstimmung mit Denkmalschutzbehörde</li> <li>Mesolithische Freilandstation; Prüffall → erforderliche Abstimmung mit Denkmalschutzbehörde</li> </ul>				

<b>Änderungen während des Planungsprozesses:</b>														
<b>Bewertungsergebnisse der Ausgangskulisse</b>														
Name	Fläche	Bewertung der Schutzgüter									rechtliche Aspekte			
		ME	KS	LS	TPB	BO	WA	KL	FL	SG gesamt	NA	AS	FP	
PC15	15,2	0	0	0	0	0	0	0	0	0	+	0	C	!
<b>Anpassungen vor der 1. Offenlage des Teilregionalplanentwurfs:</b>														
Es wurden keine Änderungen vorgenommen.														
<b>Umweltprognose nach durchgeführter Vermeidung und Minimierung nachteiliger Auswirkungen:</b>														
sehr konfliktbehaftetes Vorbehaltsgebiet:		Konfliktbehaftetes Vorbehaltsgebiet:			Geeignetes Vorbehaltsgebiet:				sehr geeignetes Vorbehaltsgebiet:					
regional besonders erhebliche negative Umweltauswirkung zu erwarten		regional erhebliche negative Umweltauswirkung zu erwarten			regional geringe Umweltauswirkungen zu erwarten				regional sehr geringe bis keine Umweltauswirkungen zu erwarten					
<b>Änderungen zum Entwurf 2. Offenlage:</b>														
Es wurden keine Änderungen vorgenommen.														
<b>Umweltprognose zum Entwurf 2. Offenlage:</b>														
Siehe Steckbrief														
<b>Änderungen zum Satzungsbeschluss:</b>														
Es wurden keine Änderungen vorgenommen.														
<b>Umweltprognose zum Satzungsbeschluss:</b>														
Siehe Steckbrief														

PC16

**PC16 – Rohrdorf (3,5 ha)**

**Gebietsübersicht**



Abbildung 1: Abgrenzung des Vorbehaltsgebiets (VBG) für Freiflächen-Photovoltaikanlagen mit Luftbild.

**Ermittlung und Bewertung der Umweltauswirkungen auf die Schutzgüter**

Schutzgut	Auswirkung der Planung			
<b>Menschen und menschliche Gesundheit</b>	--	-	0	+
	- Blendwirkung (Wohnbaufläche in westlicher Richtung)			
<b>Kultur- und Sachgüter</b>	--	-	0	+
	- Bau- und Nutzungsrelikte: Grünland, Streuobst (<3 ha)			
<b>Landschaft</b>	--	-	0	+
	0 Naturpark (<20 % bzw. <3 ha)			
<b>Tiere, Pflanzen und biologische Vielfalt</b>	--	-	0	+
	- Potenzialflächen in regionaler Biotopverbundachse inkl. 500m Puffer (>3 ha) 0 Streuobstgebiete >1500 m <sup>2</sup> (<3 ha)			
<b>Boden</b>	--	-	0	+
	0 keine betroffenen Aspekte			

<b>PC16 – Rohrdorf (3,5 ha)</b>				
<b>Wasser</b>	--	-	<b>0</b>	+
	0 keine betroffenen Aspekte			
<b>Klima und Luft</b>	--	-	<b>0</b>	+
	A Kaltluftleitbahn/Kaltluftvolumenstrom			
<b>Fläche</b>	--	<b>-</b>	<b>0</b>	+
	Es handelt sich um eine regional erhebliche Flächeninanspruchnahme (>3 ha). Die Fläche wirkt multifunktional für die Schutzgüter Mensch, Kultur- und Sachgüter und Tiere, Pflanzen und biologische Vielfalt. Aufgrund der Betroffenheit einer Potenzialfläche im regionalen Biotopverbund besteht eine hohe Flächenkonkurrenz mit dem Naturschutz. In der Summe ist beim Schutzgut Fläche von regional erheblichen Umweltauswirkungen auszugehen.			
<b>Gesamtbew.</b>	sehr konfliktbehaftet		konfliktbehaftet	<b>geeignet</b>
<b>Rechtliche Aspekte</b>				
<b>Natura-2000</b>	!!	!	X	0
	0 keine betroffenen Aspekte			
<b>Artenschutz</b>	A	B	C	
	Keine Hinweise auf Betroffenheit von besonders geschützten Arten			
<b>Fachplanung: LEP 2002</b>	!	0		
	! Gebiet mit überdurchschnittlicher Dichte schutzwürdiger Biotope / Artvorkommen (bedeutsam für Freiraumverbund und europäisches Schutzgebietsnetz)			
<b>Umweltprognose</b>				
sehr konfliktbehaftetes Vorbehaltsgebiet:	Konfliktbehaftetes Vorbehaltsgebiet:	<b>Geeignetes Vorbehaltsgebiet:</b>	sehr geeignetes Vorbehaltsgebiet:	
regional besonders erhebliche negative Umweltauswirkung zu erwarten	regional erhebliche negative Umweltauswirkung zu erwarten	regional geringe Umweltauswirkungen zu erwarten	regional sehr geringe bis keine Umweltauswirkungen zu erwarten	
<b>Hinweise für nachgelagerte Planungsebenen</b>				
<b>Allgemeine Hinweise:</b> siehe Umweltbericht Abschnitt 4.5.				
<b>Gebietsspezifische Hinweise:</b> keine				

Änderungen während des Planungsprozesses:														
Bewertungsergebnisse der Ausgangskulisse														
Name	Fläche	Bewertung der Schutzgüter									rechtliche Aspekte			
		ME	KS	LS	TPB	BO	WA	KL	FL	SG gesamt	NA	AS	FP	
PC16	5,0	-	-	0	0	0	0	0	0	0	0	0	C	!
Anpassungen vor der 1. Offenlage des Teilregionalplanentwurfs:														
<u>Ausschluss:</u> <b>Schutzgut Mensch und menschliche Gesundheit:</b> <ul style="list-style-type: none"> <li>Grünzäsur (nicht im Steckbrief, sondern im Umweltbericht in Kapitel 4.4 aufgeführt)</li> </ul>														
Umweltprognose nach durchgeführter Vermeidung und Minimierung nachteiliger Auswirkungen:														
sehr konfliktbehaftetes Vorbehaltsgebiet:		Konfliktbehaftetes Vorbehaltsgebiet:			Geeignetes Vorbehaltsgebiet:				sehr geeignetes Vorbehaltsgebiet:					
regional besonders erhebliche negative Umweltauswirkung zu erwarten		regional erhebliche negative Umweltauswirkung zu erwarten			regional geringe Umweltauswirkungen zu erwarten				regional sehr geringe bis keine Umweltauswirkungen zu erwarten					
Änderungen zum Entwurf 2. Offenlage:														
Es wurden keine Änderungen vorgenommen.														
Umweltprognose zum Entwurf 2. Offenlage:														
Siehe Steckbrief														
Änderungen zum Satzungsbeschluss:														
Es wurden keine Änderungen vorgenommen.														
Umweltprognose zum Satzungsbeschluss:														
Siehe Steckbrief														

**PC17 – WIRD ZUR 2. OFFENLAGE NICHT WEITERVERFOLGT**

**PC17 (5,1 ha)**

**Gebietsübersicht**




Abbildung 1: Abgrenzung des Vorbehaltsgebiets (VBG) für Freiflächen-Photovoltaikanlagen mit Luftbild.

**Ermittlung und Bewertung der Umweltauswirkungen auf die Schutzgüter**

Schutzgut	Auswirkung der Planung			
<b>Menschen und menschliche Gesundheit</b>	--	-	0	+
	- Blendwirkung (Gemeinbedarfsfläche in südwestlicher Richtung) 0 Blendwirkung (Wohnbaufläche in südlicher Richtung)			
<b>Kultur- und Sachgüter</b>	--	-	0	+
	- Bau- und Nutzungsrelikte: Grünland (<3 ha)			
<b>Landschaft</b>	--	-	0	+
	0 keine betroffenen Aspekte			
<b>Tiere, Pflanzen und biologische Vielfalt</b>	--	-	0	+
	0 keine betroffenen Aspekte			
<b>Boden</b>	--	-	0	+
	0 keine betroffenen Aspekte			

PC17 (5,1 ha)				
Wasser	--	-	0	+
	0 keine betroffenen Aspekte			
Klima und Luft	--	-	0	+
	0 keine betroffenen Aspekte			
Fläche	--	-	0	+
	0 keine betroffenen Aspekte			
Gesamtbew.	sehr konfliktbehaftet		konfliktbehaftet	geeignet
<b>Rechtliche Aspekte</b>				
Natura-2000	!!	!	X	0
	0 keine betroffenen Aspekte			
Artenschutz	A	B	C	
	Keine Hinweise auf Betroffenheit von besonders geschützten Arten			
Fachplanung: LEP 2002	!	0		
	! Gebiet mit überdurchschnittlicher Dichte schutzwürdiger Biotop / Artvorkommen (bedeutsam für Freiraumverbund und europäisches Schutzgebietsnetz)			
<b>Umweltprognose</b>				
sehr konfliktbehaftetes Vorbehaltsgebiet:  regional besonders erhebliche negative Umweltauswirkung zu erwarten	Konfliktbehaftetes Vorbehaltsgebiet:  regional erhebliche negative Umweltauswirkung zu erwarten	Geeignetes Vorbehaltsgebiet:  regional geringe Umweltauswirkungen zu erwarten	sehr geeignetes Vorbehaltsgebiet:  regional sehr geringe bis keine Umweltauswirkungen zu erwarten	
<b>Hinweise für nachgelagerte Planungsebenen</b>				
<p><b>Allgemeine Hinweise:</b> siehe Umweltbericht Abschnitt 4.5.</p> <p><b>Gebietsspezifische Hinweise:</b> Im VBG liegen folgende Umweltaspekte vor, welche auf nachgelagerter Planungsebene zu berücksichtigen sind:</p> <ul style="list-style-type: none"> <li>• Kaltluftvolumenstrom (hoch)</li> </ul>				

Änderungen während des Planungsprozesses:														
Bewertungsergebnisse der Ausgangskulisse														
Name	Fläche	Bewertung der Schutzgüter									rechtliche Aspekte			
		ME	KS	LS	TPB	BO	WA	KL	FL	SG gesamt	NA	AS	FP	
PC17	5,1	-	-	0	0	0	0	0	0	0	0	0	C	!
Anpassungen vor der 1. Offenlage des Teilregionalplanentwurfs:														
Es wurden keine Änderungen vorgenommen.														
Umweltprognose nach durchgeführter Vermeidung und Minimierung nachteiliger Auswirkungen:														
sehr konfliktbehaftetes Vorbehaltsgebiet:	Konfliktbehaftetes Vorbehaltsgebiet:		Geeignetes Vorbehaltsgebiet:				sehr geeignetes Vorbehaltsgebiet:							
regional besonders erhebliche negative Umweltauswirkung zu erwarten	regional erhebliche negative Umweltauswirkung zu erwarten		regional geringe Umweltauswirkungen zu erwarten				regional sehr geringe bis keine Umweltauswirkungen zu erwarten							
Änderungen zum Entwurf 2. Offenlage:														
Dieses Vorbehaltsgebiet (VBG) für Freiflächen-Photovoltaikanlagen wird nicht weiterverfolgt.														

PC18

**PC18 – Haiterbach (18,4 ha) – angepasste Bewertungsmethodik aufgrund von Bestand/Teilbestand/ Genehmigten Bebauungsplan**

**Gebietsübersicht**

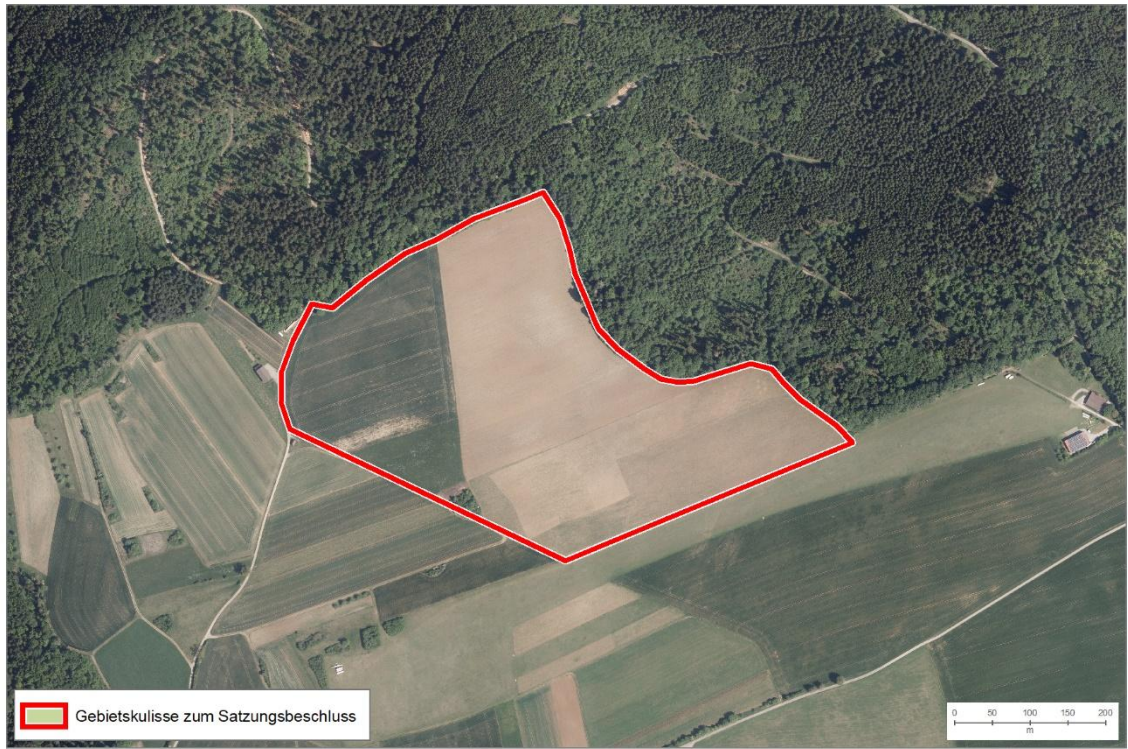


Abbildung 1: Abgrenzung des Vorbehaltsgebiets (VBG) für Freiflächen-Photovoltaikanlagen mit Luftbild.

**Ermittlung und Bewertung der Umweltauswirkungen auf die Schutzgüter**

Schutzgut	Auswirkung der Planung			
<b>Menschen und menschliche Gesundheit</b>	--	-	<b>0</b>	+
	0 Siedlungsnaher Erholungsraum (<20 % bzw.<3 ha)			
<b>Kultur- und Sachgüter</b>	--	-	<b>0</b>	+
	-- Verkehrsflächen, Bahnanlagen, Segelflugplätze, Windkraft Bestand ( <i>Ausschlusskriterium</i> ) → Fläche mit genehmigten B-Plan, regionalplanerische Flächensicherung führt zu keiner Veränderung des Zustands; deshalb Bewertung angepasst auf regional unerheblich			
<b>Landschaft</b>	--	-	<b>0</b>	+
	0 Naturpark (<20 % bzw.<3 ha)			
<b>Tiere, Pflanzen und biologische Vielfalt</b>	--	-	<b>0</b>	+
	-- Waldflächen und Gehölz ( <i>Ausschlusskriterium</i> ) -- Kernflächen und Kernräume Landesweiter Biotopverbund ( <i>Ausschlusskriterium</i> ) -- Raumkulisse Vögel der offenen Feldflur ( <i>Ausschlusskriterium</i> )			

<b>PC18 – Haiterbach (18,4 ha) – angepasste Bewertungsmethodik aufgrund von Bestand/Teilbestand/ Genehmigten Bebauungsplan</b>				
	-- Regionaler Wildtierkorridor inkl. 500m Puffer (≥50 %) 0 Waldbiotopkartierung (<3 ha) 0 Offenlandbiotopkartierung (<3 ha) → Fläche mit genehmigten B-Plan, regionalplanerische Flächensicherung führt zu keiner Veränderung der Nutzung; deshalb Bewertung angepasst auf regional unerheblich			
<b>Boden</b>	--	-	<b>0</b>	+
	0 keine betroffenen Aspekte			
<b>Wasser</b>	--	-	<b>0</b>	+
	A Schutzfunktion der Grundwasserüberdeckung sehr gering und gering			
<b>Klima und Luft</b>	--	-	<b>0</b>	+
	A Kaltluftleitbahn/Kaltluftvolumenstrom			
<b>Fläche</b>	--	-	<b>0</b>	+
	-- Besonders bedeutsame Gebiete für die Landwirtschaft (≥20 %) → Fläche mit genehmigten B-Plan, regionalplanerische Flächensicherung führt zu keiner Veränderung der Nutzung; deshalb Bewertung angepasst auf regional unerheblich  Es handelt sich um eine regional erhebliche Flächeninanspruchnahme (>3 ha). Für die Fläche liegt ein genehmigter B-Plan für den Bau von FFPV vor. Daher führt die regionalplanerische Flächensicherung nicht zu einer Veränderung des Zustands. In der Summe ist beim Schutzgut Fläche nicht von regional erheblichen Umweltauswirkungen auszugehen.			
<b>Gesamtbew.</b>	sehr konfliktbehaftet		konfliktbehaftet	geeignet
	sehr geeignet			
<b>Rechtliche Aspekte</b>				
<b>Natura-2000</b>	!!	!	X	0
	0 keine betroffenen Aspekte			
<b>Artenschutz</b>	A	B	C	
	Keine Hinweise auf Betroffenheit von besonders geschützten Arten			
<b>Fachplanung: LEP 2002</b>	!	0		
	! Gebiet mit überdurchschnittlicher Dichte schutzwürdiger Biotope / Artvorkommen (bedeutsam für Freiraumverbund und europäisches Schutzgebietsnetz)			
<b>Umweltprognose</b>				
sehr konfliktbehaftetes Vorbehaltsgebiet:	Konfliktbehaftetes Vorbehaltsgebiet:	Geeignetes Vorbehaltsgebiet:	sehr geeignetes Vorbehaltsgebiet:	
regional besonders erhebliche negative Umweltauswirkung zu erwarten	regional erhebliche negative Umweltauswirkung zu erwarten	regional geringe Umweltauswirkungen zu erwarten	regional sehr geringe bis keine Umweltauswirkungen zu erwarten	
<b>Hinweise für nachgelagerte Planungsebenen</b>				
<b>Allgemeine Hinweise:</b> siehe Umweltbericht Abschnitt 4.5.				

**PC18 – Haiterbach (18,4 ha) – angepasste Bewertungsmethodik aufgrund von Bestand/Teilbestand/  
Genehmigten Bebauungsplan**

**Gebietsspezifische Hinweise:** Im VBG liegen folgende Umweltaspekte vor, welche auf nachgelagerter Planungsebene zu berücksichtigen sind:

- Gesetzlich geschützte Biotope

**Änderungen während des Planungsprozesses:**

**Bewertungsergebnisse der Ausgangskulisse**

Name	Fläche	Bewertung der Schutzgüter									rechtliche Aspekte		
		ME	KS	LS	TPB	BO	WA	KL	FL	SG gesamt	NA	AS	FP
PC18	18,4	--	0	0	--	0	0	0	--	--	0	C	!

**Anpassungen vor der 1. Offenlage des Teilregionalplanentwurfs:**

Es wurden keine Änderungen vorgenommen.

**Umweltprognose nach durchgeführter Vermeidung und Minimierung nachteiliger Auswirkungen:**

sehr konfliktbehaftetes Vorbehaltsgebiet:	Konfliktbehaftetes Vorbehaltsgebiet:	Geeignetes Vorbehaltsgebiet:	sehr geeignetes Vorbehaltsgebiet:
regional besonders erhebliche negative Umweltauswirkung zu erwarten	regional erhebliche negative Umweltauswirkung zu erwarten	regional geringe Umweltauswirkungen zu erwarten	regional sehr geringe bis keine Umweltauswirkungen zu erwarten

**Änderungen zum Entwurf 2. Offenlage:**

Es wurden keine Änderungen vorgenommen.

**Umweltprognose zum Entwurf 2. Offenlage:**

Siehe Steckbrief

**Änderungen zum Satzungsbeschluss:**

Es wurden keine Änderungen vorgenommen.

**Umweltprognose zum Satzungsbeschluss:**

Siehe Steckbrief

**PC19**

**PC19 – Haiterbach/Nagold (7,2 ha)**

**Gebietsübersicht**

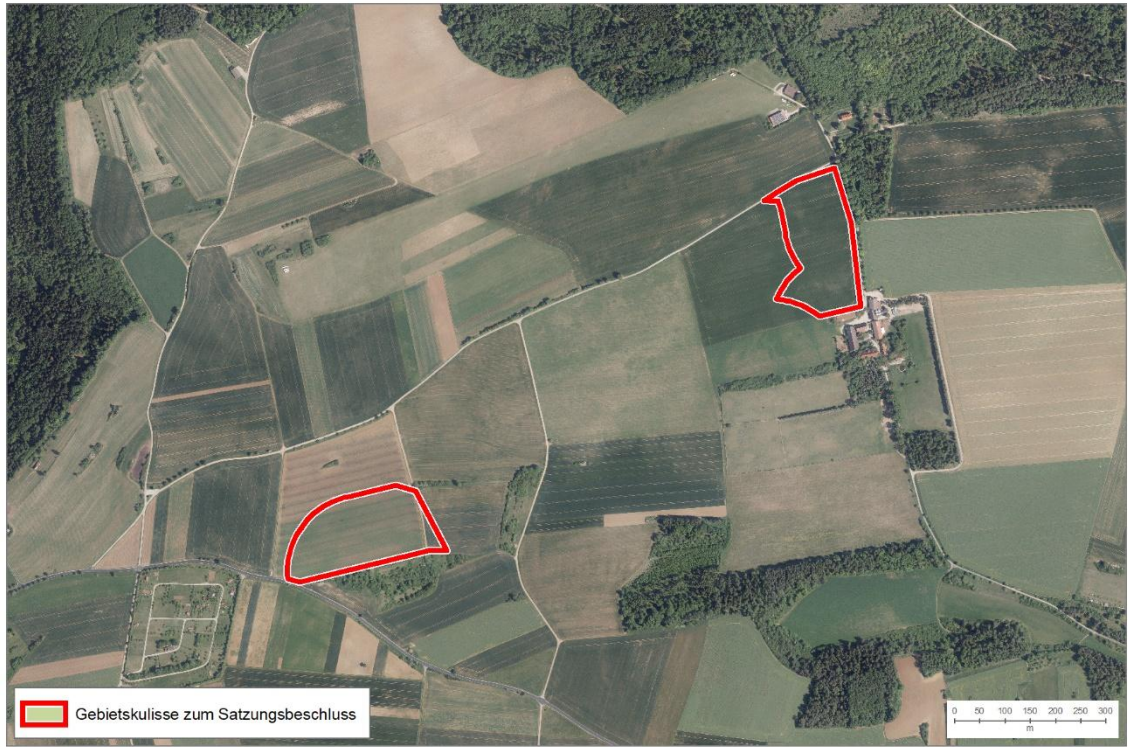


Abbildung 1: Abgrenzung des Vorbehaltsgebiets (VBG) für Freiflächen-Photovoltaikanlagen mit Luftbild.

**Ermittlung und Bewertung der Umweltauswirkungen auf die Schutzgüter**

Schutzgut	Auswirkung der Planung			
<b>Menschen und menschliche Gesundheit</b>	--	-	<b>0</b>	+
	0 Siedlungsnaher Erholungsraum (<20 % bzw.<3 ha)			
<b>Kultur- und Sachgüter</b>	--	-	<b>0</b>	+
	- Bedeutsame archäologische Bodendenkmale (≥3 ha)			
<b>Landschaft</b>	--	-	<b>0</b>	+
	0 Naturpark (<20 % bzw.<3 ha)			
<b>Tiere, Pflanzen und biologische Vielfalt</b>	--	-	<b>0</b>	+
	0 keine betroffenen Aspekte			
<b>Boden</b>	--	-	<b>0</b>	+
	0 keine betroffenen Aspekte			

PC19 – Haiterbach/Nagold (7,2 ha)				
Wasser	--	-	0	+
	A Schutzfunktion der Grundwasserüberdeckung sehr gering und gering			
Klima und Luft	--	-	0	+
	0 keine betroffenen Aspekte			
Fläche	--	-	0	+
	<p>-- Besonders bedeutsame Gebiete für die Landwirtschaft (<math>\geq 20\%</math>)</p> <p>Es handelt sich um eine regional erhebliche Flächeninanspruchnahme (<math>&gt;3</math> ha). Die Fläche wirkt nicht besonders multifunktional für verschiedene Schutzgüter. Eine ortsgebundene Funktion ist für das Schutzgut Kultur- und Sachgüter vorhanden. Zudem liegt eine Flächenkonkurrenz mit der Landwirtschaft vor. In der Summe ist beim Schutzgut Fläche von regional erheblichen Umweltauswirkungen auszugehen.</p>			
Gesamtbew.	sehr konfliktbehaftet		konfliktbehaftet	geeignet
<b>Rechtliche Aspekte</b>				
Natura-2000	!!	!	X	0
	0 keine betroffenen Aspekte			
Artenschutz	A	B	C*	
	<p>Hinweis aus dem Beteiligungsverfahren: Rebhuhnsichtungen im Umfeld bekannt. Da keine gesicherten Nachweise auf der Fläche des VBG nur Bewertung als C* und nicht als B. Darüber hinaus: bekanntes Rastgebiet beim Vogelzug</p>			
Fachplanung: LEP 2002	!	0		
	! Gebiet mit überdurchschnittlicher Dichte schutzwürdiger Biotope / Artvorkommen (bedeutsam für Freiraumverbund und europäisches Schutzgebietsnetz)			
<b>Umweltprognose</b>				
sehr konfliktbehaftetes Vorbehaltsgebiet:  regional besonders erhebliche negative Umweltauswirkung zu erwarten	Konfliktbehaftetes Vorbehaltsgebiet:  regional erhebliche negative Umweltauswirkung zu erwarten	<b>Geeignetes Vorbehaltsgebiet:</b>  regional geringe Umweltauswirkungen zu erwarten	sehr geeignetes Vorbehaltsgebiet:  regional sehr geringe bis keine Umweltauswirkungen zu erwarten	
<b>Hinweise für nachgelagerte Planungsebenen</b>				
<p><b>Allgemeine Hinweise:</b> siehe Umweltbericht Abschnitt 4.5.</p> <p><b>Gebietsspezifische Hinweise:</b> Im VBG liegen folgende Umweltaspekte vor, welche auf nachgelagerter Planungsebene zu berücksichtigen sind:</p> <ul style="list-style-type: none"> <li>• Neolithische Siedlung; Prüffall → erforderliche Abstimmung mit Denkmalschutzbehörde</li> </ul>				

<b>Änderungen während des Planungsprozesses:</b>													
<b>Bewertungsergebnisse der Ausgangskulisse</b>													
Name	Fläche	Bewertung der Schutzgüter									rechtliche Aspekte		
		ME	KS	LS	TPB	BO	WA	KL	FL	SG gesamt	NA	AS	FP
PC19	34,5	0	-	0	--	0	0	0	--	-	0	C	!
<b>Anpassungen vor der 1. Offenlage des Teilregionalplanentwurfs:</b>													
<u>Ausschluss:</u>													
<b>Schutzgut Tiere, Pflanzen und biologische Vielfalt:</b>													
<ul style="list-style-type: none"> <li>• Kernflächen und Kernräume Landesweiter Biotopverbund</li> <li>• Raumkulisse Vögel der offenen Feldflur</li> </ul>													
<b>Umweltprognose nach durchgeführter Vermeidung und Minimierung nachteiliger Auswirkungen:</b>													
sehr konfliktbehaftetes Vorbehaltsgebiet:	Konfliktbehaftetes Vorbehaltsgebiet:		Geeignetes Vorbehaltsgebiet:			sehr geeignetes Vorbehaltsgebiet:							
regional besonders erhebliche negative Umweltauswirkung zu erwarten	regional erhebliche negative Umweltauswirkung zu erwarten		regional geringe Umweltauswirkungen zu erwarten			regional sehr geringe bis keine Umweltauswirkungen zu erwarten							
<b>Änderungen zum Entwurf 2. Offenlage:</b>													
Es wurden keine Änderungen vorgenommen.													
<b>Umweltprognose zum Entwurf 2. Offenlage:</b>													
Siehe Steckbrief													
<b>Änderungen zum Satzungsbeschluss:</b>													
Es wurden keine Änderungen vorgenommen.													
<b>Umweltprognose zum Satzungsbeschluss:</b>													
Siehe Steckbrief													

PC20

PC20 – Haiterbach (7,9 ha) – angepasste Bewertungsmethodik aufgrund von Bestand/Teilbestand/Genehmigten Bebauungsplan

Gebietsübersicht

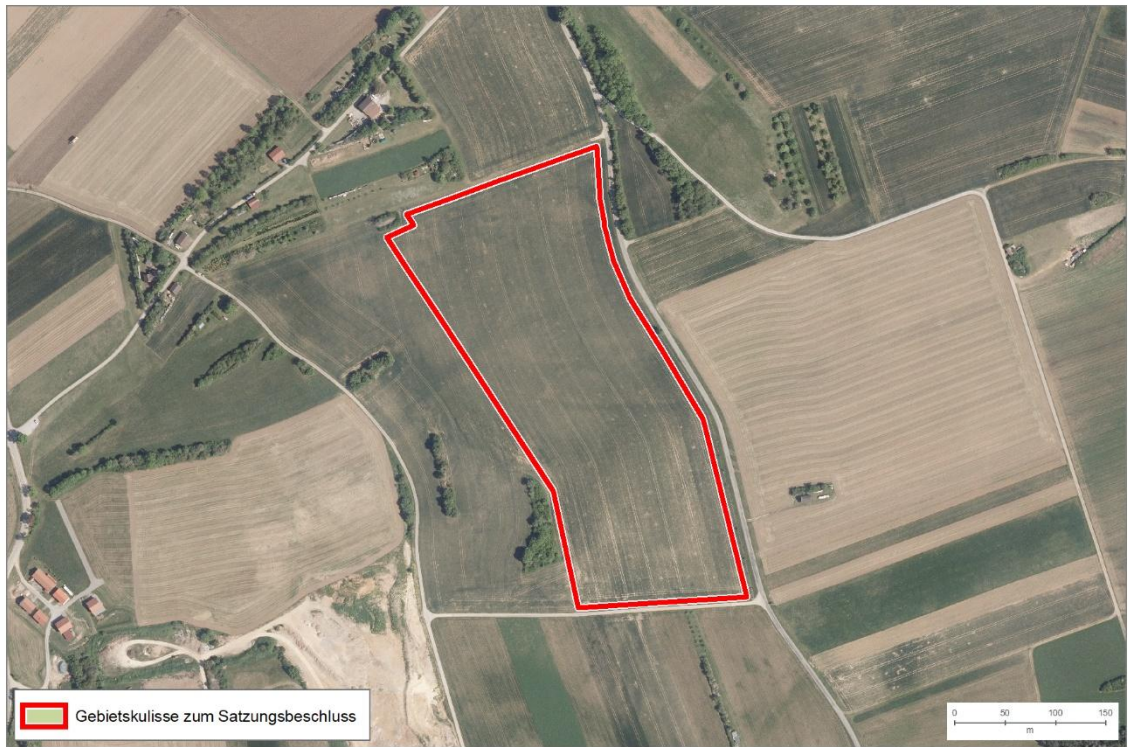


Abbildung 1: Abgrenzung des Vorbehaltsgebiets (VBG) für Freiflächen-Photovoltaikanlagen mit Luftbild.

Ermittlung und Bewertung der Umweltauswirkungen auf die Schutzgüter

Schutzgut	Auswirkung der Planung			
Menschen und menschliche Gesundheit	--	-	0	+
	0 Siedlungsnaher Erholungsraum (<20 % bzw.<3 ha)			
Kultur- und Sachgüter	--	-	0	+
	0 keine betroffenen Aspekte			
Landschaft	--	-	0	+
	0 Naturpark (<20 % bzw.<3 ha)			
Tiere, Pflanzen und biologische Vielfalt	--	-	0	+
	-- Naturschutzgebiet inkl. 200m Vorsorgeabstand ( <i>Ausschlusskriterium</i> ) -- Kernflächen und Kernräume Landesweiter Biotopverbund ( <i>Ausschlusskriterium</i> ) -- Raumkulisse Vögel der offenen Feldflur ( <i>Ausschlusskriterium</i> ) -- Kernräume Regionaler Biotopverbund ( <i>Ausschlusskriterium</i> ) → Fläche mit genehmigten B-Plan, regionalplanerische Flächensicherung führt zu keiner Veränderung des Zustands; deshalb Bewertung angepasst auf regional unerheblich			

<b>PC20 – Haiterbach (7,9 ha) – angepasste Bewertungsmethodik aufgrund von Bestand/Teilbestand/Genehmigten Bebauungsplan</b>				
<b>Boden</b>	--	-	<b>0</b>	+
0 keine betroffenen Aspekte				
<b>Wasser</b>	--	-	<b>0</b>	+
A Schutzfunktion der Grundwasserüberdeckung sehr gering und gering				
<b>Klima und Luft</b>	--	-	<b>0</b>	+
A Kaltluftleitbahn/Kaltluftvolumenstrom				
<b>Fläche</b>	--	-	<b>0</b>	+
<p>-- Besonders bedeutsame Gebiete für die Landwirtschaft (<math>\geq 20\%</math>) → Fläche mit genehmigten B-Plan, regionalplanerische Flächensicherung führt zu keiner Veränderung des Zustands; deshalb Bewertung angepasst auf regional unerheblich</p> <p>Es handelt sich um eine regional erhebliche Flächeninanspruchnahme (<math>&gt; 3</math> ha). Für die Fläche liegt ein genehmigter B-Plan für den Bau von FFPV vor. Daher führt die regionalplanerische Flächensicherung nicht zu einer Veränderung des Zustands. In der Summe ist beim Schutzgut Fläche nicht von regional erheblichen Umweltauswirkungen auszugehen.</p>				
<b>Gesamtbew.</b>	sehr konfliktbehaftet		konfliktbehaftet	geeignet
<b>sehr geeignet</b>				
<b>Rechtliche Aspekte</b>				
<b>Natura-2000</b>	!!	!	<b>X</b>	0
<p>FFH-Gebiet Nagolder Heckengäu:</p> <ul style="list-style-type: none"> <li>- VBG im 200 m Umfeld zu FFH-Lebensraumtypen von Zielarten der Feldvogelfauna weitgehend offener Acker- bzw. Grünlandgebiete: Magere Flachland-Mähwiesen</li> <li>- VBG im 200 m Umfeld zu sonstigen FFH-Lebensstätten: Großes Mausohr, Bechsteinfledermaus</li> </ul>				
<b>Artenschutz</b>	A	B	<b>C</b>	
Rebhühnnachweise vorliegend → Fläche mit genehmigten B-Plan, regionalplanerische Flächensicherung führt zu keiner Veränderung, deshalb keine Veränderung des Artenschutzes im Vergleich zur 1. Offenlage				
<b>Fachplanung: LEP 2002</b>	!	0		
! Gebiet mit überdurchschnittlicher Dichte schutzwürdiger Biotope / Artvorkommen (bedeutsam für Freiraumverbund und europäisches Schutzgebietsnetz)				
<b>Umweltprognose</b>				
sehr konfliktbehaftetes Vorbehaltsgebiet:	Konfliktbehaftetes Vorbehaltsgebiet:	Geeignetes Vorbehaltsgebiet:	sehr geeignetes Vorbehaltsgebiet (Natura-2000 Verträglichkeitsprüfung auf nachgelagerter Ebene notwendig, Konfliktlösung zu erwarten):	
regional besonders erhebliche negative Umweltauswirkung zu erwarten	regional erhebliche negative Umweltauswirkung zu erwarten	regional geringe Umweltauswirkungen zu erwarten		

<b>PC20 – Haiterbach (7,9 ha) – angepasste Bewertungsmethodik aufgrund von Bestand/Teilbestand/Genehmigten Bebauungsplan</b>			
			regional sehr geringe bis keine Umweltauswirkungen zu erwarten
<b>Hinweise für nachgelagerte Planungsebenen</b>			
<b>Allgemeine Hinweise:</b> siehe Umweltbericht Abschnitt 4.5.			
<b>Gebietsspezifische Hinweise:</b> keine			

<b>Änderungen während des Planungsprozesses:</b>													
<b>Bewertungsergebnisse der Ausgangskulisse</b>													
Name	Fläche	Bewertung der Schutzgüter									rechtliche Aspekte		
		ME	KS	LS	TPB	BO	WA	KL	FL	SG gesamt	NA	AS	FP
PC20	7,9	0	0	0	--	0	0	0	--	-	X	C	!
<b>Anpassungen vor der 1. Offenlage des Teilregionalplanentwurfs:</b>													
Es wurden keine Änderungen vorgenommen.													
<b>Umweltprognose nach durchgeführter Vermeidung und Minimierung nachteiliger Auswirkungen:</b>													
sehr konfliktbehaftetes Vorbehaltsgebiet:  regional besonders erhebliche negative Umweltauswirkung zu erwarten	Konfliktbehaftetes Vorbehaltsgebiet (Natura-2000 Verträglichkeitsprüfung notwendig, Konfliktlösung zu erwarten):  regional erhebliche negative Umweltauswirkung zu erwarten			Geeignetes Vorbehaltsgebiet:  regional geringe Umweltauswirkungen zu erwarten				sehr geeignetes Vorbehaltsgebiet:  regional sehr geringe bis keine Umweltauswirkungen zu erwarten					
<b>Änderungen zum Entwurf 2. Offenlage:</b>													
Es wurden keine Änderungen vorgenommen.													
<b>Umweltprognose zum Entwurf 2. Offenlage:</b>													
Siehe Steckbrief													
<b>Änderungen zum Satzungsbeschluss:</b>													
Es wurden keine Änderungen vorgenommen.													
<b>Umweltprognose zum Satzungsbeschluss:</b>													
Siehe Steckbrief													

**PC21 – WIRD ZUM SATZUNGSBESCHLUSS NICHT WEITERVERFOLGT**

**PC21 – Bad Liebenzell (2,0 ha)**

**Gebietsübersicht**

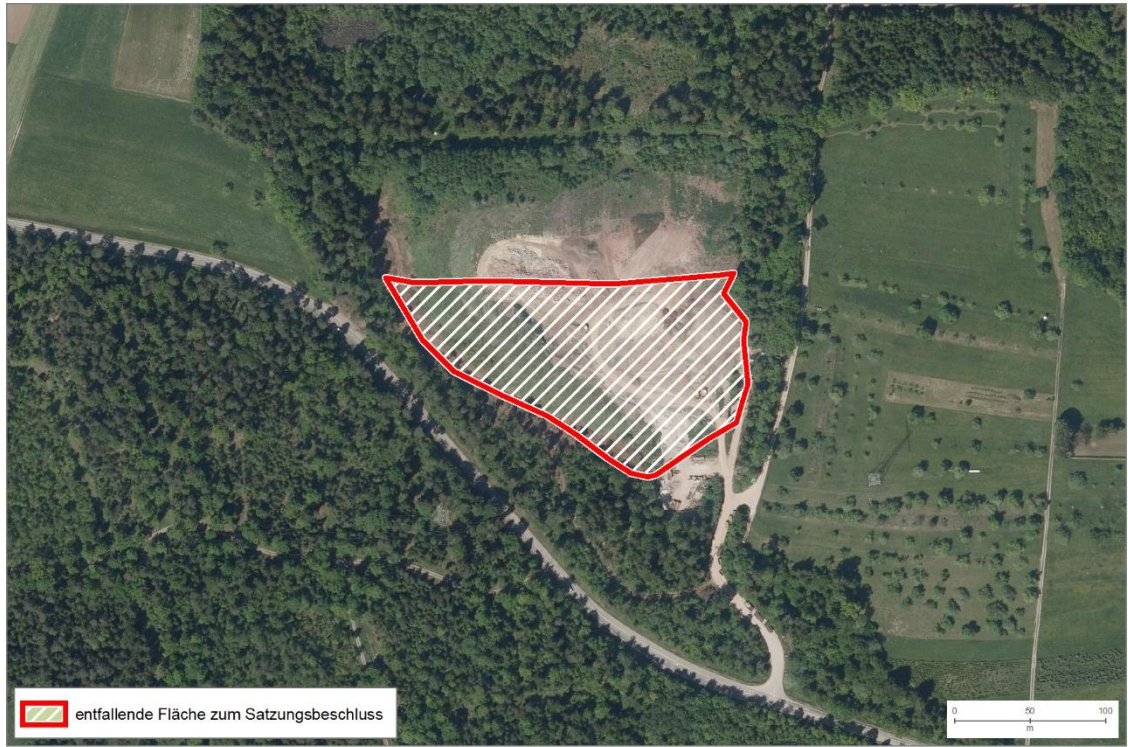


Abbildung 1: Abgrenzung des Vorbehaltsgebiets (VBG) für Freiflächen-Photovoltaikanlagen mit Luftbild.

**Ermittlung und Bewertung der Umweltauswirkungen auf die Schutzgüter**

Schutzgut	Auswirkung der Planung			
<b>Menschen und menschliche Gesundheit</b>	--	-	<b>0</b>	+
	-- Flächen für Ver- und Entsorgung ohne Solar ( <i>Ausschlusskriterium</i> ) – nicht bewertungsrelevant, da Meldung Kommune und vorhandene Vorbelastung			
<b>Kultur- und Sachgüter</b>	--	-	<b>0</b>	+
	0 keine betroffenen Aspekte			
<b>Landschaft</b>	--	-	<b>0</b>	+
	0 Naturpark (<20 % bzw. <3 ha)			
<b>Tiere, Pflanzen und biologische Vielfalt</b>	<b>--</b>	-	<b>0</b>	+
	-- Waldflächen und Gehölz ( <i>Ausschlusskriterium</i> )			
<b>Boden</b>	--	-	<b>0</b>	+
	0 keine betroffenen Aspekte			

PC21 – Bad Liebenzell (2,0 ha)				
Wasser	--	-	0	+
	0 keine betroffenen Aspekte			
Klima und Luft	--	-	0	+
	0 keine betroffenen Aspekte			
Fläche	--	-	0	+
	Es findet keine regional erhebliche Flächeninanspruchnahme statt (<3 ha). Zugleich handelt es sich um eine vorbelastete Fläche (Erdaushubdeponie). Die Fläche wirkt nicht besonders multifunktional für verschiedene Schutzgüter. Zudem sind keine ortsgebundenen Ressourcennutzungen betroffen. In der Summe ist beim Schutzgut Fläche nicht von regional erheblichen Umweltauswirkungen auszugehen.			
Gesamtbew.	sehr konfliktbehaftet		konfliktbehaftet	geeignet
Rechtliche Aspekte				
Natura-2000	!!	!	X	0
	0 keine betroffenen Aspekte			
Artenschutz	A	B	C	
	Keine Hinweise auf Betroffenheit von besonders geschützten Arten			
Fachplanung: LEP 2002	!	0		
	! Gebiet mit überdurchschnittlicher Dichte schutzwürdiger Biotope / Artvorkommen (bedeutsam für Freiraumverbund und europäisches Schutzgebietsnetz)			
Umweltprognose				
sehr konfliktbehaftetes Vorbehaltsgebiet:	Konfliktbehaftetes Vorbehaltsgebiet:		Geeignetes Vorbehaltsgebiet:	sehr geeignetes Vorbehaltsgebiet:
regional besonders erhebliche negative Umweltauswirkung zu erwarten	regional erhebliche negative Umweltauswirkung zu erwarten		regional geringe Umweltauswirkungen zu erwarten	regional sehr geringe bis keine Umweltauswirkungen zu erwarten
Hinweise für nachgelagerte Planungsebenen				
<b>Allgemeine Hinweise:</b> siehe Umweltbericht Abschnitt 4.5.				
<b>Gebietsspezifische Hinweise:</b> keine				

<b>Änderungen während des Planungsprozesses:</b>
<b>Bewertungsergebnisse der Ausgangskulisse</b>
Gebiet wurde erst zur 2. Offenlage aufgenommen, deshalb keine Bewertung der Ausgangskulisse.
<b>Anpassungen vor der 1. Offenlage des Teilregionalplanentwurfs:</b>
Gebiet wurde im Rahmen der 1. Offenlage neu aufgenommen.
<b>Umweltprognose nach durchgeführter Vermeidung und Minimierung nachteiliger Auswirkungen:</b>
Gebiet wurde im Rahmen der 1. Offenlage neu aufgenommen.
<b>Änderungen zum Entwurf 2. Offenlage:</b>
Gebiet wurde im Rahmen der 1. Offenlage neu aufgenommen.
<b>Umweltprognose zum Entwurf 2. Offenlage:</b>
Siehe Steckbrief
<b>Änderungen zum Satzungsbeschluss:</b>
Dieses Vorbehaltsgebiet (VBG) für Freiflächen-Photovoltaikanlagen wird nicht weiterverfolgt.

PC22

**PC22 – Simmozheim (1,8 ha)**

**Gebietsübersicht**



Abbildung 1: Abgrenzung des Vorbehaltsgebiets (VBG) für Freiflächen-Photovoltaikanlagen mit Luftbild.

**Ermittlung und Bewertung der Umweltauswirkungen auf die Schutzgüter**

Schutzgut	Auswirkung der Planung			
<b>Menschen und menschliche Gesundheit</b>	--	-	<b>0</b>	+
	-- Flächen für Ver- und Entsorgung ohne Solar ( <i>Ausschlusskriterium</i> ) – nicht bewertungsrelevant, da Meldung Kommune und vorhandene Vorbelastung -- Flächen für Aufschüttungen und Abgrabungen – nicht bewertungsrelevant, da Meldung Kommune und vorhandene Vorbelastung			
<b>Kultur- und Sachgüter</b>	--	-	<b>0</b>	+
	0 keine betroffenen Aspekte			
<b>Landschaft</b>	--	-	<b>0</b>	+
	0 keine betroffenen Aspekte			
<b>Tiere, Pflanzen und biologische Vielfalt</b>	--	-	<b>0</b>	+
	- Potenzialflächen in regionaler Biotopverbundachse inkl. 500m Puffer (>3 ha)			
<b>Boden</b>	--	-	<b>0</b>	+
	0 keine betroffenen Aspekte			

<b>PC22 – Simmozheim (1,8 ha)</b>				
<b>Wasser</b>	--	-	<b>0</b>	+
	0 keine betroffenen Aspekte			
<b>Klima und Luft</b>	--	-	<b>0</b>	+
	0 keine betroffenen Aspekte			
<b>Fläche</b>	--	-	<b>0</b>	+
	Es findet keine regional erhebliche Flächeninanspruchnahme statt (<3 ha). Es handelt sich um eine vorbelastete Fläche (Mülldeponie). Gleichzeitig liegt eine gewisse Flächenkonkurrenz mit dem Naturschutz (Potenzialflächen in regionaler Biotopverbundachse inkl. 500 m Puffer) vor. Aufgrund der vorangegangenen Nutzung und der geringen Flächengröße ist beim Schutzgut Fläche nicht von regional erheblichen Umweltauswirkungen auszugehen.			
<b>Gesamtbew.</b>	sehr konfliktbehaftet		konfliktbehaftet	geeignet
<b>sehr geeignet</b>				
<b>Rechtliche Aspekte</b>				
<b>Natura-2000</b>	!!	!	X	0
	FFH-Gebiet Calwer Heckengäu: - VBG im 200 m Umfeld zu FFH-Lebensraumtypen von Zielarten der Feldvogelfauna weitgehend offener Acker- bzw. Grünlandgebiete: Magere Flachland-Mähwiesen - VBG im 200 m Umfeld zu sonstigen FFH-Lebensstätten: Großes Mausohr			
<b>Artenschutz</b>	A	B	C	
	Keine Hinweise auf Betroffenheit von besonders geschützten Arten			
<b>Fachplanung: LEP 2002</b>	!	0		
	! Gebiet mit überdurchschnittlicher Dichte schutzwürdiger Biotope / Artvorkommen (bedeutsam für Freiraumverbund und europäisches Schutzgebietsnetz)			
<b>Umweltprognose</b>				
sehr konfliktbehaftetes Vorbehaltsgebiet:  regional besonders erhebliche negative Umweltauswirkung zu erwarten	Konfliktbehaftetes Vorbehaltsgebiet:  regional erhebliche negative Umweltauswirkung zu erwarten	Geeignetes Vorbehaltsgebiet:  regional geringe Umweltauswirkungen zu erwarten	sehr geeignetes Vorbehaltsgebiet (Natura-2000 Verträglichkeitsprüfung auf nachgelagerter Ebene notwendig, Konfliktlösung zu erwarten):  regional sehr geringe bis keine Umweltauswirkungen zu erwarten	
<b>Hinweise für nachgelagerte Planungsebenen</b>				
<b>Allgemeine Hinweise:</b> siehe Umweltbericht Abschnitt 4.5. <b>Gebietsspezifische Hinweise:</b> Im VBG liegen folgende Umweltaspekte vor, welche auf nachgelagerter Planungsebene zu berücksichtigen sind:				

**PC22 – Simmozheim (1,8 ha)**

- Nach § 11 LWaldG befristet umgewandelte Waldfläche. Unter bestimmten Voraussetzungen ist einmalige Verlängerung bestehender befristeter Waldumwandelungsgenehmigungen und damit zweitweise Weiternutzung solcher Flächen für Erneuerbare Energien möglich (vgl. § 11 Abs. 3 LWaldG). Auf aktuell unbestockten Flächen sind Erneuerbare Energien als Überbrückungstechnologie in Form einer Zwischennutzung forstrechtlich grundsätzlich zustimmungsfähig

<b>Änderungen während des Planungsprozesses:</b>
<b>Bewertungsergebnisse der Ausgangskulisse</b>
Gebiet wurde erst zur 2. Offenlage aufgenommen, deshalb keine Bewertung der Ausgangskulisse.
<b>Anpassungen vor der 1. Offenlage des Teilregionalplanentwurfs:</b>
Gebiet wurde im Rahmen der 1. Offenlage neu aufgenommen.
<b>Umweltprognose nach durchgeführter Vermeidung und Minimierung nachteiliger Auswirkungen:</b>
Gebiet wurde im Rahmen der 1. Offenlage neu aufgenommen.
<b>Änderungen zum Entwurf 2. Offenlage:</b>
Gebiet wurde im Rahmen der 1. Offenlage neu aufgenommen.
<b>Umweltprognose zum Entwurf 2. Offenlage:</b>
Siehe Steckbrief
<b>Änderungen zum Satzungsbeschluss:</b>
Es wurden keine Änderungen vorgenommen.
<b>Umweltprognose zum Satzungsbeschluss:</b>
Siehe Steckbrief

**PC23**

**PC23 – Bad Teinach-Zavelstein (0,6 ha)**

**Gebietsübersicht**



Abbildung 1: Abgrenzung des Vorbehaltsgebiets (VBG) für Freiflächen-Photovoltaikanlagen mit Luftbild.

**Ermittlung und Bewertung der Umweltauswirkungen auf die Schutzgüter**

Schutzgut	Auswirkung der Planung			
<b>Menschen und menschliche Gesundheit</b>	--	-	<b>0</b>	+
	-- Wohnbauflächen, Mischbauflächen, Gewerbeflächen, Sonderbauflächen (ohne Solar), Gemeinbedarfsflächen, Sonstige raumbedeutsame Darstellungen der FNPs ( <i>Ausschlusskriterium</i> ) – nicht bewertungsrelevant, da Meldung Kommune 0 Blendwirkung (Wohnbau- und Mischbaufläche in südlicher Richtung) 0 Siedlungsnaher Erholungsraum (<20 % bzw. <3 ha)			
<b>Kultur- und Sachgüter</b>	--	-	<b>0</b>	+
	0 keine betroffenen Aspekte			
<b>Landschaft</b>	--	-	<b>0</b>	+
	0 Naturpark (<20 % bzw. <3 ha)			
<b>Tiere, Pflanzen und biologische Vielfalt</b>	<b>--</b>	-	<b>0</b>	+
	-- Kernfläche und Kernräume landesweiter Biotopverbund (feucht, trocken) ( <i>Ausschlusskriterium</i> )			
<b>Boden</b>	--	-	<b>0</b>	+

PC23 – Bad Teinach-Zavelstein (0,6 ha)				
	0 keine betroffenen Aspekte			
Wasser	--	-	0	+
	0 keine betroffenen Aspekte			
Klima und Luft	--	-	0	+
	0 keine betroffenen Aspekte			
Fläche	--	-	0	+
	<p>0 Besonders bedeutsame Gebiete für die Landwirtschaft (&lt;3 ha)</p> <p>Es findet keine regional erhebliche Flächeninanspruchnahme statt (&lt;3 ha). Aufgrund der Betroffenheit einer Potenzialfläche im regionalen Biotopverbund besteht eine hohe Flächenkonkurrenz mit dem Naturschutz. Es sind keine ortsgebundenen Ressourcennutzungen betroffen. In der Summe ist beim Schutzgut Fläche aufgrund der geringen Flächengröße nicht von regional erheblichen Umweltauswirkungen auszugehen.</p>			
Gesamtbew.	sehr konfliktbehaftet		konfliktbehaftet	geeignet
Rechtliche Aspekte				
Natura-2000	!!	!	X	0
	0 keine betroffenen Aspekte			
Artenschutz	A	B	C	
	Keine Hinweise auf Betroffenheit von besonders geschützten Arten			
Fachplanung: LEP 2002	!	0		
	0 keine betroffenen Aspekte			
Umweltprognose				
sehr konfliktbehaftetes Vorbehaltsgebiet:	Konfliktbehaftetes Vorbehaltsgebiet:		Geeignetes Vorbehaltsgebiet:	sehr geeignetes Vorbehaltsgebiet:
regional besonders erhebliche negative Umweltauswirkung zu erwarten	regional erhebliche negative Umweltauswirkung zu erwarten		regional geringe Umweltauswirkungen zu erwarten	regional sehr geringe bis keine Umweltauswirkungen zu erwarten
Hinweise für nachgelagerte Planungsebenen				
Allgemeine Hinweise: siehe Umweltbericht Abschnitt 4.5.				
Gebietsspezifische Hinweise: keine				

<b>Änderungen während des Planungsprozesses:</b>
<b>Bewertungsergebnisse der Ausgangskulisse</b>
Gebiet wurde erst zur 2. Offenlage aufgenommen, deshalb keine Bewertung der Ausgangskulisse.
<b>Anpassungen vor der 1. Offenlage des Teilregionalplanentwurfs:</b>
Gebiet wurde im Rahmen der 1. Offenlage neu aufgenommen.
<b>Umweltprognose nach durchgeführter Vermeidung und Minimierung nachteiliger Auswirkungen:</b>
Gebiet wurde im Rahmen der 1. Offenlage neu aufgenommen.
<b>Änderungen zum Entwurf 2. Offenlage:</b>
Gebiet wurde im Rahmen der 1. Offenlage neu aufgenommen.
<b>Umweltprognose zum Entwurf 2. Offenlage:</b>
Siehe Steckbrief
<b>Änderungen zum Satzungsbeschluss:</b>
Es wurden keine Änderungen vorgenommen.
<b>Umweltprognose zum Satzungsbeschluss:</b>
Siehe Steckbrief

PC24

**PC24 – Althengstett (1,7 ha)**

**Gebietsübersicht**



Abbildung 1: Abgrenzung des Vorbehaltsgebiets (VBG) für Freiflächen-Photovoltaikanlagen mit Luftbild.

**Ermittlung und Bewertung der Umweltauswirkungen auf die Schutzgüter**

Schutzgut	Auswirkung der Planung			
<b>Menschen und menschliche Gesundheit</b>	--	-	<b>0</b>	+
	-- Flächen für Aufschüttungen und Abgrabungen – nicht bewertungsrelevant, da Meldung Kommune und vorhandene Vorbelastung 0 Siedlungsnaher Erholungsraum (<20 % bzw.<3 ha)			
<b>Kultur- und Sachgüter</b>	--	-	<b>0</b>	+
	- Bau- und Nutzungsrelikte: Grünland, Streuobst (<3 ha)			
<b>Landschaft</b>	--	-	<b>0</b>	+
	-- Landschaftsschutzgebiet ( <i>Ausschlusskriterium</i> ) 0 Naturpark (<20 % bzw.<3 ha)			
<b>Tiere, Pflanzen und biologische Vielfalt</b>	--	-	<b>0</b>	+
	-- Naturschutzgebiet inkl. 200m Vorsorgeabstand ( <i>Ausschlusskriterium</i> ) -- Kernfläche und Kernräume landesweiter Biotopverbund ( <i>Ausschlusskriterium</i> ) -- Kernräume Regionaler Biotopverbund ( <i>Ausschlusskriterium</i> ) 0 Potenzialflächen in reg. Biotopverbundachse inkl. 500 m Puffer (<3 ha)			

PC24 – Althengstett (1,7 ha)				
	0 Offenlandbiotopkartierung (<3 ha) 0 Streuobstgebiete >1500 m <sup>2</sup> (<3 ha)			
<b>Boden</b>	--	-	0	+
	0 keine betroffenen Aspekte			
<b>Wasser</b>	--	-	0	+
	A Schutzfunktion der Grundwasserüberdeckung sehr gering und gering			
<b>Klima und Luft</b>	--	-	0	+
	A Kaltluftleitbahn/Kaltluftvolumenstrom			
<b>Fläche</b>	--	-	0	+
	Es findet keine regional erhebliche Flächeninanspruchnahme statt (<3 ha). Es handelt sich zudem um eine vorbelastete Fläche (Erddeponie). Gleichzeitig wirkt die Fläche multifunktional für die Schutzgüter Kultur- und Sachgüter, Landschaft und Tiere, Pflanzen und biologische Vielfalt. Aufgrund der Vornutzung und der geringen Flächengröße ist beim Schutzgut Fläche nicht von regional erheblichen Umweltauswirkungen auszugehen.			
<b>Gesamtbew.</b>	sehr konfliktbehaftet		konfliktbehaftet	geeignet
<b>Rechtliche Aspekte</b>				
<b>Natura-2000</b>	!!	!	X	0
	FFH-Gebiet Calwer Heckengäu: <ul style="list-style-type: none"> <li>- VBG im 200 m Umfeld zu FFH-Lebensraumtypen von Zielarten der Feldvogelfauna weitgehend offener Acker- bzw. Grünlandgebiete: Magere Flachland-Mähwiesen</li> <li>- VBG im 200 m Umfeld zu sonstigen FFH-Lebensstätten: Großes Mausohr und Gelbbauchunke</li> <li>- VBG im 200 m Umfeld zu sonstigen Lebensraumtypen: Kalkfelsen mit Felsspaltvegetation</li> </ul>			
<b>Artenschutz</b>	A	B	C*	
	Hinweise aus dem Beteiligungsverfahren: Schützenswertes Eidechsenvorkommen, Habitatfläche (ca. 80x40 m) randlich vorhanden, Vorbehaltsgebiet PC24 teilweise mit Auflagen versehen			
<b>Fachplanung: LEP 2002</b>	!	0		
	0 keine betroffenen Aspekte			
<b>Umweltprognose</b>				
sehr konfliktbehaftetes Vorbehaltsgebiet:  regional besonders erhebliche negative Umweltauswirkung zu erwarten	Konfliktbehaftetes Vorbehaltsgebiet (Natura-2000 Verträglichkeitsprüfung auf nachgelagerter Ebene notwendig, Konfliktlösung zu erwarten):	Geeignetes Vorbehaltsgebiet:  regional geringe Umweltauswirkungen zu erwarten	sehr geeignetes Vorbehaltsgebiet:  regional sehr geringe bis keine Umweltauswirkungen zu erwarten	

**PC24 – Althengstett (1,7 ha)**

regional erhebliche negative Umweltauswirkung zu erwarten		
---	--	--

**Hinweise für nachgelagerte Planungsebenen****Allgemeine Hinweise:** siehe Umweltbericht Abschnitt 4.5.**Gebietsspezifische Hinweise:** Im VBG liegen folgende Umweltaspekte vor, welche auf nachgelagerter Planungsebene zu berücksichtigen sind:

- Sofern befristet umgewandelte Fläche nicht forstlich rekultiviert und wiederbewaldet werden können, wird für eine nachfolgende Nutzung eine dauerhafte Waldumwandelungsgenehmigung nötig. In diesem Fall entfällt die Wiederaufforstungspflicht. Der hiermit verbundene dauerhafte Verlust von Waldfunktionen wäre dann forstrechtlich auszugleichen.
- Bei dem Bau einer Anlage im VBG PC24 sind baubedingte Beeinträchtigungen (Lärm, Staub, ...) auf die Schutzgüter des NSGs zu prüfen und ggf. Vermeidungs- und Minderungsmaßnahmen umzusetzen. Sollten Schutzgüter des NSGs durch Eingriffsvorhaben betroffen sein, muss eine Befreiung von der NSG-Verordnung bei der Höheren Naturschutzbehörde beantragt werden.
- Gesetzlich geschützte Biotope

**Änderungen während des Planungsprozesses:****Bewertungsergebnisse der Ausgangskulisse**

Gebiet wurde erst zur 2. Offenlage aufgenommen, deshalb keine Bewertung der Ausgangskulisse.

**Anpassungen vor der 1. Offenlage des Teilregionalplanentwurfs:**

Gebiet wurde im Rahmen der 1. Offenlage neu aufgenommen.

**Umweltprognose nach durchgeführter Vermeidung und Minimierung nachteiliger Auswirkungen:**

Gebiet wurde im Rahmen der 1. Offenlage neu aufgenommen.

**Änderungen zum Entwurf 2. Offenlage:**

Gebiet wurde im Rahmen der 1. Offenlage neu aufgenommen.

**Umweltprognose zum Entwurf 2. Offenlage:**

Siehe Steckbrief

**Änderungen zum Satzungsbeschluss:**

Es wurden keine Änderungen vorgenommen.

**Umweltprognose zum Satzungsbeschluss:**

Siehe Steckbrief

**PC25**

**PC25 – Ostelsheim (3,4 ha)**

**Gebietsübersicht**



Abbildung 1: Abgrenzung des Vorbehaltsgebiets (VBG) für Freiflächen-Photovoltaikanlagen mit Luftbild.

**Ermittlung und Bewertung der Umweltauswirkungen auf die Schutzgüter**

Schutzgut	Auswirkung der Planung			
<b>Menschen und menschliche Gesundheit</b>	--	-	<b>0</b>	+
	-- Flächen für Aufschüttungen und Abgrabungen – nicht bewertungsrelevant, da Meldung Kommune und vorhandene Vorbelastung			
<b>Kultur- und Sachgüter</b>	--	-	<b>0</b>	+
	0 keine betroffenen Aspekte			
<b>Landschaft</b>	--	-	<b>0</b>	+
	0 keine betroffenen Aspekte			
<b>Tiere, Pflanzen und biologische Vielfalt</b>	<b>--</b>	-	<b>0</b>	+
	-- Kernfläche und Kernräume landesweiter Biotopverbund (trocken) ( <i>Ausschlusskriterium</i> )			
	-- Kernräume Regionaler Biotopverbund ( <i>Ausschlusskriterium</i> )			
0 Offenlandbiotopkartierung (<3 ha)				
<b>Boden</b>	--	-	<b>0</b>	+
	0 keine betroffenen Aspekte			
<b>Wasser</b>	--	-	<b>0</b>	+

PC25 – Ostelsheim (3,4 ha)				
	A Schutzfunktion der Grundwasserüberdeckung sehr gering und gering			
Klima und Luft	--	-	0	+
	A Kaltluftleitbahn/Kaltluftvolumenstrom			
Fläche	--	-	0	+
	Es handelt sich um eine regional erhebliche Flächeninanspruchnahme (>3 ha). Es liegt eine gewisse Flächenkonkurrenz mit dem Naturschutz vor (Kernfläche und Kernräume landesweiter Biotopverbund und Regionaler Biotopverbund). Jedoch ist es eine vorbelastete Fläche (Erddéponie). In der Summe ist beim Schutzgut Fläche nicht von regional erheblichen Umweltauswirkungen auszugehen.			
Gesamtbew.	sehr konfliktbehaftet	konfliktbehaftet		geeignet sehr geeignet
Rechtliche Aspekte				
Natura-2000	!!	!	X	0
	FFH-Gebiet Calwer Heckengäu: - VBG im 200 m Umfeld zu FFH-Lebensraumtypen von Zielarten der Feldvogelfauna weitgehend offener Acker- bzw. Grünlandgebiete: Magere Flachland-Mähwiesen - VBG im 200 m Umfeld zu sonstigen Lebensraumtypen: Submediterrane Halbtrockenrasen (Mesobromion) [EG] - VBG im 200 m Umfeld zu sonstigen FFH-Lebensstätten: Großes Mausohr			
Artenschutz	A	B	C	
	Keine Hinweise auf Betroffenheit von besonders geschützten Arten			
Fachplanung: LEP 2002	!	0		
	! Gebiet mit überdurchschnittlicher Dichte schutzwürdiger Biotope / Artvorkommen (bedeutsam für Freiraumverbund und europäisches Schutzgebietsnetz)			
Umweltprognose				
sehr konfliktbehaftetes Vorbehaltsgebiet:  regional besonders erhebliche negative Umweltauswirkung zu erwarten	Konfliktbehaftetes Vorbehaltsgebiet (Natura-2000 Verträglichkeitsprüfung auf nachgelagerter Ebene notwendig, Konfliktlösung zu erwarten):  regional erhebliche negative Umweltauswirkung zu erwarten		Geeignetes Vorbehaltsgebiet:  regional geringe Umweltauswirkungen zu erwarten	sehr geeignetes Vorbehaltsgebiet:  regional sehr geringe bis keine Umweltauswirkungen zu erwarten
Hinweise für nachgelagerte Planungsebenen				
Allgemeine Hinweise: siehe Umweltbericht Abschnitt 4.5.				

**PC25 – Ostelsheim (3,4 ha)**

**Gebietsspezifische Hinweise:** Im VBG liegen folgende Umweltaspekte vor, welche auf nachgelagerter Planungsebene zu berücksichtigen sind:

- Gesetzlich geschützte Biotope
- Mittelalterliche Altstraße; Prüffall → erforderliche Abstimmung mit Denkmalschutzbehörde

**Änderungen während des Planungsprozesses:**

**Bewertungsergebnisse der Ausgangskulisse**

Gebiet wurde erst zur 2. Offenlage aufgenommen, deshalb keine Bewertung der Ausgangskulisse.

**Anpassungen vor der 1. Offenlage des Teilregionalplanentwurfs:**

Gebiet wurde im Rahmen der 1. Offenlage neu aufgenommen.

**Umweltprognose nach durchgeführter Vermeidung und Minimierung nachteiliger Auswirkungen:**

Gebiet wurde im Rahmen der 1. Offenlage neu aufgenommen.

**Änderungen zum Entwurf 2. Offenlage:**

Gebiet wurde im Rahmen der 1. Offenlage neu aufgenommen.

**Umweltprognose zum Entwurf 2. Offenlage:**

Siehe Steckbrief

**Änderungen zum Satzungsbeschluss:**

Es wurden keine Änderungen vorgenommen.

**Umweltprognose zum Satzungsbeschluss:**

Siehe Steckbrief

PC26

**PC26 – Gechingen (2,0 ha)**

**Gebietsübersicht**

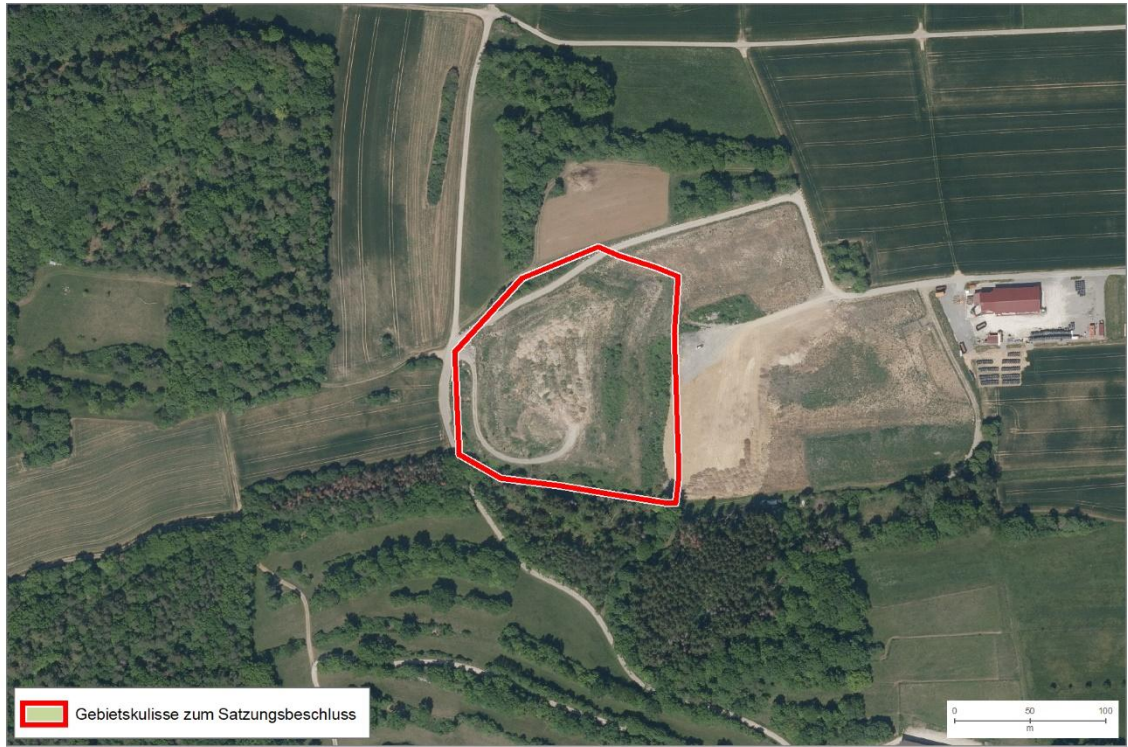


Abbildung 1: Abgrenzung des Vorbehaltsgebiets (VBG) für Freiflächen-Photovoltaikanlagen mit Luftbild.

**Ermittlung und Bewertung der Umweltauswirkungen auf die Schutzgüter**

Schutzgut	Auswirkung der Planung			
<b>Menschen und menschliche Gesundheit</b>	--	-	<b>0</b>	+
	-- Flächen für Aufschüttungen und Abgrabungen – nicht bewertungsrelevant, da Meldung Kommune und vorhandene Vorbelastung			
<b>Kultur- und Sachgüter</b>	--	-	<b>0</b>	+
	- Bau- und Nutzungsrelikte: Grünland (<3 ha)			
<b>Landschaft</b>	--	-	<b>0</b>	+
	-- Landschaftsschutzgebiet ( <i>Ausschlusskriterium</i> )			
<b>Tiere, Pflanzen und biologische Vielfalt</b>	--	-	<b>0</b>	+
	-- Waldflächen und Gehölz ( <i>Ausschlusskriterium</i> )			
	-- Naturschutzgebiet inkl. 200m Vorsorgeabstand ( <i>Ausschlusskriterium</i> )			
	-- Kernfläche und Kernräume landesweiter Biotopverbund ( <i>Ausschlusskriterium</i> )			
-- Kernräume Regionaler Biotopverbund ( <i>Ausschlusskriterium</i> )				
0 Offenlandbiotopkartierung (<3 ha)				
<b>Boden</b>	--	-	<b>0</b>	+

<b>PC26 – Gechingen (2,0 ha)</b>				
	0 keine betroffenen Aspekte			
<b>Wasser</b>	--	-	<b>0</b>	+
	A Schutzfunktion der Grundwasserüberdeckung sehr gering und gering			
<b>Klima und Luft</b>	--	-	<b>0</b>	+
	0 keine betroffenen Aspekte			
<b>Fläche</b>	--	-	<b>0</b>	+
	Es findet keine regional erhebliche Flächeninanspruchnahme statt (<3 ha). Die Fläche wirkt multifunktional für die Schutzgüter Kultur- und Sachgüter, Landschaft und Tiere, Pflanzen und biologische Vielfalt. Die Fläche weist eine Vorbelastung auf (Erddeponie). Aufgrund der vorangegangenen Nutzung und der geringen Flächengröße ist beim Schutzgut Fläche nicht von regional erheblichen Umweltauswirkungen auszugehen.			
<b>Gesamtbew.</b>	sehr konfliktbehaftet	<b>konfliktbehaftet</b>	geeignet	sehr geeignet
<b>Rechtliche Aspekte</b>				
<b>Natura-2000</b>	!!	!	X	0
	FFH-Gebiet Calwer Heckengäu: - VBG im 200 m Umfeld zu FFH-Lebensraumtypen von Zielarten der Feldvogelfauna weitgehend offener Acker- bzw. Grünlandgebiete: Magere Flachland-Mähwiesen - VBG im 200 m Umfeld zu sonstigen Lebensraumtypen: Submediterrane Halbtrockenrasen (Mesobromion) [EG] - VBG im 200 m Umfeld zu sonstigen FFH-Lebensstätten: Großes Mausohr und Spanische Fahne			
<b>Artenschutz</b>	A	B	C	
	Keine Hinweise auf Betroffenheit von besonders geschützten Arten			
<b>Fachplanung: LEP 2002</b>	!	0		
	0 keine betroffenen Aspekte			
<b>Umweltprognose</b>				
sehr konfliktbehaftetes Vorbehaltsgebiet:  regional besonders erhebliche negative Umweltauswirkung zu erwarten	<b>Konfliktbehaftetes Vorbehaltsgebiet (Natura-2000 Verträglichkeitsprüfung auf nachgelagerter Ebene notwendig, Konfliktlösung zu erwarten):</b>  regional erhebliche negative Umweltauswirkung zu erwarten	Geeignetes Vorbehaltsgebiet:  regional geringe Umweltauswirkungen zu erwarten	sehr geeignetes Vorbehaltsgebiet:  regional sehr geringe bis keine Umweltauswirkungen zu erwarten	
<b>Hinweise für nachgelagerte Planungsebenen</b>				
<b>Allgemeine Hinweise:</b> siehe Umweltbericht Abschnitt 4.5.				

## PC26 – Gechingen (2,0 ha)

**Gebietsspezifische Hinweise:** Im VBG liegen folgende Umweltaspekte vor, welche auf nachgelagerter Planungsebene zu berücksichtigen sind:

- Bei dem Bau einer Anlage im VBG PC26 sind baubedingte Beeinträchtigungen (Lärm, Staub, ...) auf die Schutzgüter des NSGs zu prüfen und ggf. Vermeidungs- und Minderungsmaßnahmen umzusetzen. Sollten Schutzgüter des NSGs durch Eingriffsvorhaben betroffen sein, muss eine Befreiung von der NSG-Verordnung bei der Höheren Naturschutzbehörde beantragt werden.
- Gesetzlich geschützte Biotope

### Änderungen während des Planungsprozesses:

#### Bewertungsergebnisse der Ausgangskulisse

Gebiet wurde erst zur 2. Offenlage aufgenommen, deshalb keine Bewertung der Ausgangskulisse.

#### Anpassungen vor der 1. Offenlage des Teilregionalplanentwurfs:

Gebiet wurde im Rahmen der 1. Offenlage neu aufgenommen.

#### Umweltprognose nach durchgeführter Vermeidung und Minimierung nachteiliger Auswirkungen:

Gebiet wurde im Rahmen der 1. Offenlage neu aufgenommen.

#### Änderungen zum Entwurf 2. Offenlage:

Gebiet wurde im Rahmen der 1. Offenlage neu aufgenommen.

#### Umweltprognose zum Entwurf 2. Offenlage:

Siehe Steckbrief

#### Änderungen zum Satzungsbeschluss:

Es wurden keine Änderungen vorgenommen.

#### Umweltprognose zum Satzungsbeschluss:

Siehe Steckbrief

**PC27**

**PC27 – Neubulach (0,8 ha)**

**Gebietsübersicht**

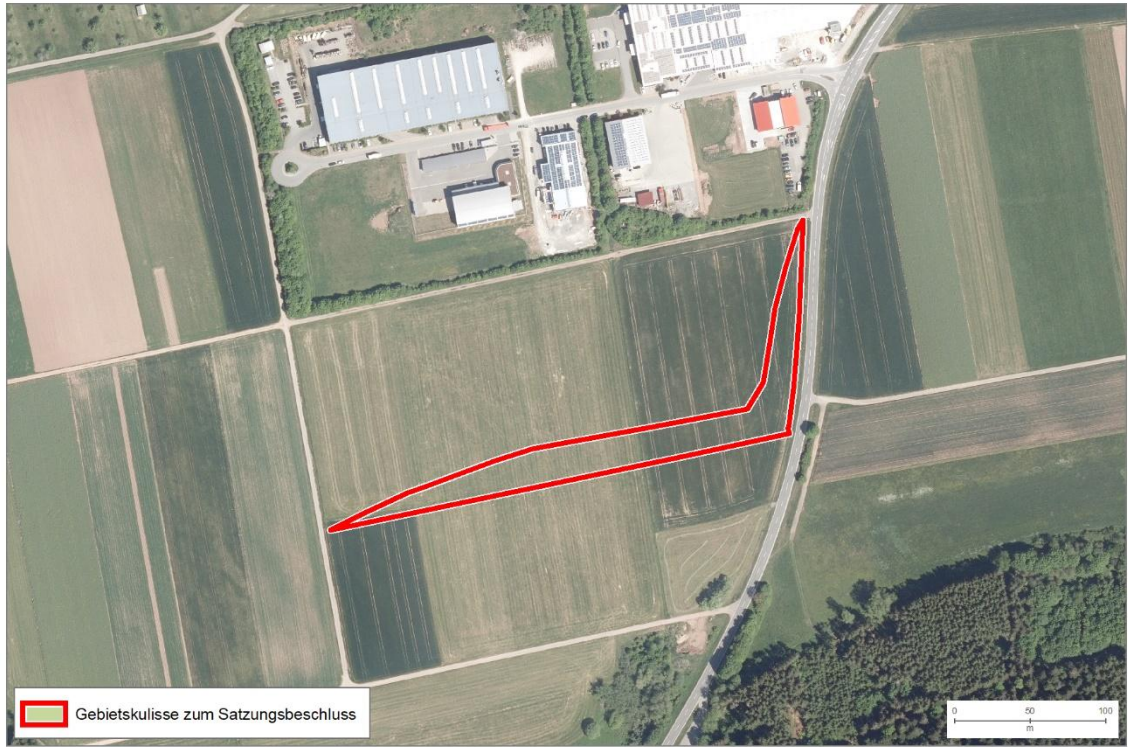


Abbildung 1: Abgrenzung des Vorbehaltsgebiets (VBG) für Freiflächen-Photovoltaikanlagen mit Luftbild.

**Ermittlung und Bewertung der Umweltauswirkungen auf die Schutzgüter**

Schutzgut	Auswirkung der Planung			
<b>Menschen und menschliche Gesundheit</b>	--	-	<b>0</b>	+
	0 Blendwirkung (Wohnbau- und Mischbaufläche in nördlicher Richtung) 0 Siedlungsnaher Erholungsraum (<20 % bzw.<3 ha)			
<b>Kultur- und Sachgüter</b>	--	-	<b>0</b>	+
	0 keine betroffenen Aspekte			
<b>Landschaft</b>	--	-	<b>0</b>	+
	0 Naturpark (<20 % bzw.<3 ha)			
<b>Tiere, Pflanzen und biologische Vielfalt</b>	--	-	<b>0</b>	+
	0 keine betroffenen Aspekte			
<b>Boden</b>	--	-	<b>0</b>	+
	0 keine betroffenen Aspekte			
<b>Wasser</b>	--	-	<b>0</b>	+

PC27 – Neubulach (0,8 ha)				
	0 keine betroffenen Aspekte			
Klima und Luft	--	-	0	+
	0 keine betroffenen Aspekte			
Fläche	--	-	0	+
	<p>0 Besonders bedeutsame Gebiete für die Landwirtschaft (&lt;3 ha)</p> <p>Es findet keine regional erhebliche Flächeninanspruchnahme statt (&lt;3 ha). Die Fläche wirkt nicht multifunktional für verschiedene Schutzgüter. Zudem liegt auch keine Betroffenheit von ortsgebundenen Ressourcennutzungen vor. In der Summe ist beim Schutzgut Fläche nicht von regional erheblichen Umweltauswirkungen auszugehen.</p>			
Gesamtbew.	sehr konfliktbehaftet	konfliktbehaftet	geeignet	sehr geeignet
Rechtliche Aspekte				
Natura-2000	!!	!	X	0
	<p>FFH-Gebiet Kleinenztal und Schwarzwaldrandplatten:</p> <ul style="list-style-type: none"> <li>- VBG im 200 m Umfeld zu FFH-Lebensraumtypen von Zielarten der Feldvogelfauna weitgehend offener Acker- bzw. Grünlandgebiete: Magere Flachland-Mähwiesen</li> <li>- VBG im 200 m Umfeld zu sonstigen Lebensraumtypen: Feuchte Hochstaudenfluren</li> <li>- VBG im 200 m Umfeld zu sonstigen FFH-Lebensstätten: Großes Mausohr und Bechsteinfledermaus</li> </ul>			
Artenschutz	A	B	C	
	Keine Hinweise auf Betroffenheit von besonders geschützten Arten			
Fachplanung: LEP 2002	!	0		
	0 keine betroffenen Aspekte			
Umweltprognose				
sehr konfliktbehaftetes Vorbehaltsgebiet:  regional besonders erhebliche negative Umweltauswirkung zu erwarten	Konfliktbehaftetes Vorbehaltsgebiet:  regional erhebliche negative Umweltauswirkung zu erwarten	Geeignetes Vorbehaltsgebiet: regional geringe Umweltauswirkungen zu erwarten	sehr geeignetes Vorbehaltsgebiet (Natura-2000 Verträglichkeitsprüfung auf nachgelagerter Ebene notwendig, Konfliktlösung zu erwarten):  regional sehr geringe bis keine Umweltauswirkungen zu erwarten	
Hinweise für nachgelagerte Planungsebenen				
Allgemeine Hinweise: siehe Umweltbericht Abschnitt 4.5.				
Gebietsspezifische Hinweise: keine				

<b>Änderungen während des Planungsprozesses:</b>
<b>Bewertungsergebnisse der Ausgangskulisse</b>
Gebiet wurde erst zur 2. Offenlage aufgenommen, deshalb keine Bewertung der Ausgangskulisse.
<b>Anpassungen vor der 1. Offenlage des Teilregionalplanentwurfs:</b>
Gebiet wurde im Rahmen der 1. Offenlage neu aufgenommen.
<b>Umweltprognose nach durchgeführter Vermeidung und Minimierung nachteiliger Auswirkungen:</b>
Gebiet wurde im Rahmen der 1. Offenlage neu aufgenommen.
<b>Änderungen zum Entwurf 2. Offenlage:</b>
Gebiet wurde im Rahmen der 1. Offenlage neu aufgenommen.
<b>Umweltprognose zum Entwurf 2. Offenlage:</b>
Siehe Steckbrief
<b>Änderungen zum Satzungsbeschluss:</b>
Es wurden keine Änderungen vorgenommen.
<b>Umweltprognose zum Satzungsbeschluss:</b>
Siehe Steckbrief

PC28

**PC28 – Neubulach/Neuweiler (1,3 ha)**

**Gebietsübersicht**

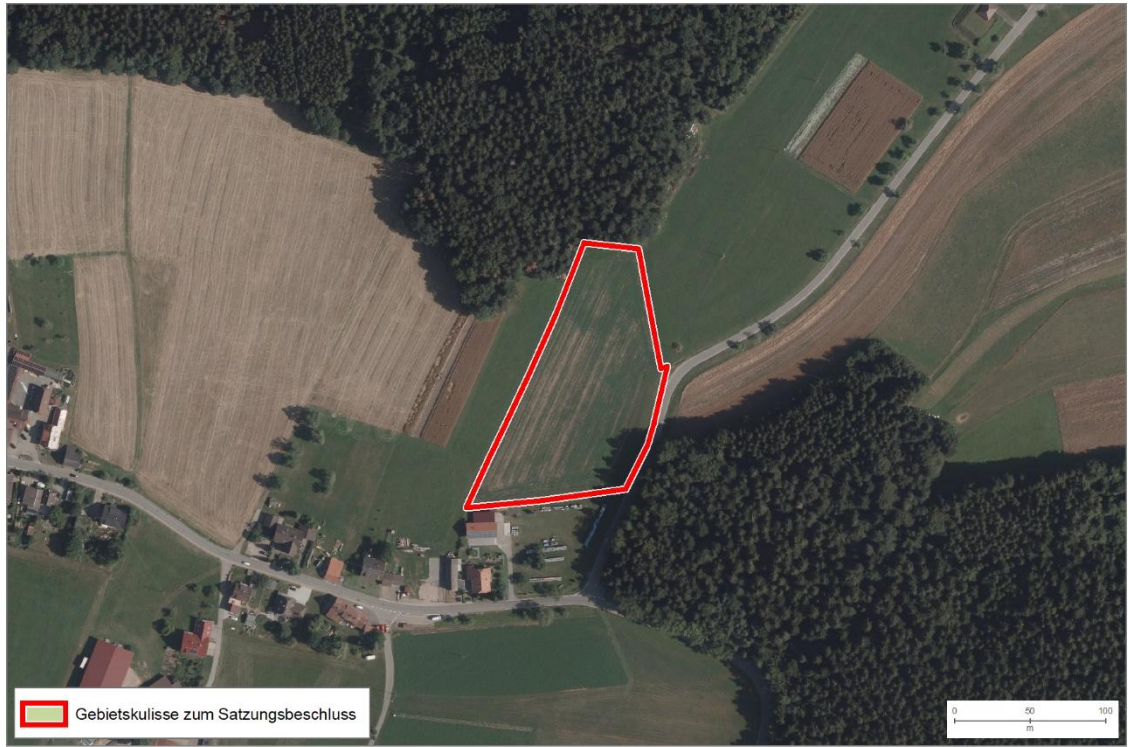


Abbildung 1: Abgrenzung des Vorbehaltsgebiets (VBG) für Freiflächen-Photovoltaikanlagen mit Luftbild.

**Ermittlung und Bewertung der Umweltauswirkungen auf die Schutzgüter**

Schutzgut	Auswirkung der Planung			
<b>Menschen und menschliche Gesundheit</b>	--	-	<b>0</b>	+
	0 Blendwirkung (Wohnbau- und Mischbaufläche in südlicher Richtung) 0 Siedlungsnaher Erholungsraum (<20 % bzw.<3 ha)			
<b>Kultur- und Sachgüter</b>	--	-	<b>0</b>	+
	0 keine betroffenen Aspekte			
<b>Landschaft</b>	--	-	<b>0</b>	+
	0 Landschaften mit besonderer Eigenart 0 Naturpark (<20 % bzw.<3 ha)			
<b>Tiere, Pflanzen und biologische Vielfalt</b>	--	-	<b>0</b>	+
	0 keine betroffenen Aspekte			
<b>Boden</b>	--	-	<b>0</b>	+
	0 keine betroffenen Aspekte			

<b>PC28 – Neubulach/Neuweiler (1,3 ha)</b>				
<b>Wasser</b>	--	-	<b>0</b>	+
	0 keine betroffenen Aspekte			
<b>Klima und Luft</b>	--	-	<b>0</b>	+
	0 keine betroffenen Aspekte			
<b>Fläche</b>	--	-	<b>0</b>	+
	0 Besonders bedeutsame Gebiete für die Landwirtschaft (<3 ha)  Es findet keine regional erhebliche Flächeninanspruchnahme statt (<3 ha). Die Fläche wirkt nicht multifunktional für verschiedene Schutzgüter. Zudem liegt auch keine Betroffenheit von ortsgebundenen Ressourcennutzungen vor. In der Summe ist nicht von regional erheblichen Umweltauswirkungen auszugehen.			
<b>Gesamtbew.</b>	sehr konfliktbehaftet		konfliktbehaftet	geeignet
<b>sehr geeignet</b>				
<b>Rechtliche Aspekte</b>				
<b>Natura-2000</b>	!!	!	X	0
	0 keine betroffenen Aspekte			
<b>Artenschutz</b>	A	B	C	
	Keine Hinweise auf Betroffenheit von besonders geschützten Arten			
<b>Fachplanung: LEP 2002</b>	!	0		
	0 keine betroffenen Aspekte			
<b>Umweltprognose</b>				
sehr konfliktbehaftetes Vorbehaltsgebiet:  regional besonders erhebliche negative Umweltauswirkung zu erwarten	Konfliktbehaftetes Vorbehaltsgebiet:  regional erhebliche negative Umweltauswirkung zu erwarten	Geeignetes Vorbehaltsgebiet: regional geringe Umweltauswirkungen zu erwarten	sehr geeignetes Vorbehaltsgebiet:  regional sehr geringe bis keine Umweltauswirkungen zu erwarten	
<b>Hinweise für nachgelagerte Planungsebenen</b>				
<b>Allgemeine Hinweise:</b> siehe Umweltbericht Abschnitt 4.5.				
<b>Gebietsspezifische Hinweise:</b> keine				

<b>Änderungen während des Planungsprozesses:</b>
<b>Bewertungsergebnisse der Ausgangskulisse</b>
Gebiet wurde erst zur 2. Offenlage aufgenommen, deshalb keine Bewertung der Ausgangskulisse.
<b>Anpassungen vor der 1. Offenlage des Teilregionalplanentwurfs:</b>
Gebiet wurde im Rahmen der 1. Offenlage neu aufgenommen.
<b>Umweltprognose nach durchgeführter Vermeidung und Minimierung nachteiliger Auswirkungen:</b>
Gebiet wurde im Rahmen der 1. Offenlage neu aufgenommen.
<b>Änderungen zum Entwurf 2. Offenlage:</b>
Gebiet wurde im Rahmen der 1. Offenlage neu aufgenommen.
<b>Umweltprognose zum Entwurf 2. Offenlage:</b>
Siehe Steckbrief
<b>Änderungen zum Satzungsbeschluss:</b>
Es wurden keine Änderungen vorgenommen.
<b>Umweltprognose zum Satzungsbeschluss:</b>
Siehe Steckbrief

**PC29**

**PC29 – Altensteig (4,6 ha)**

**Gebietsübersicht**

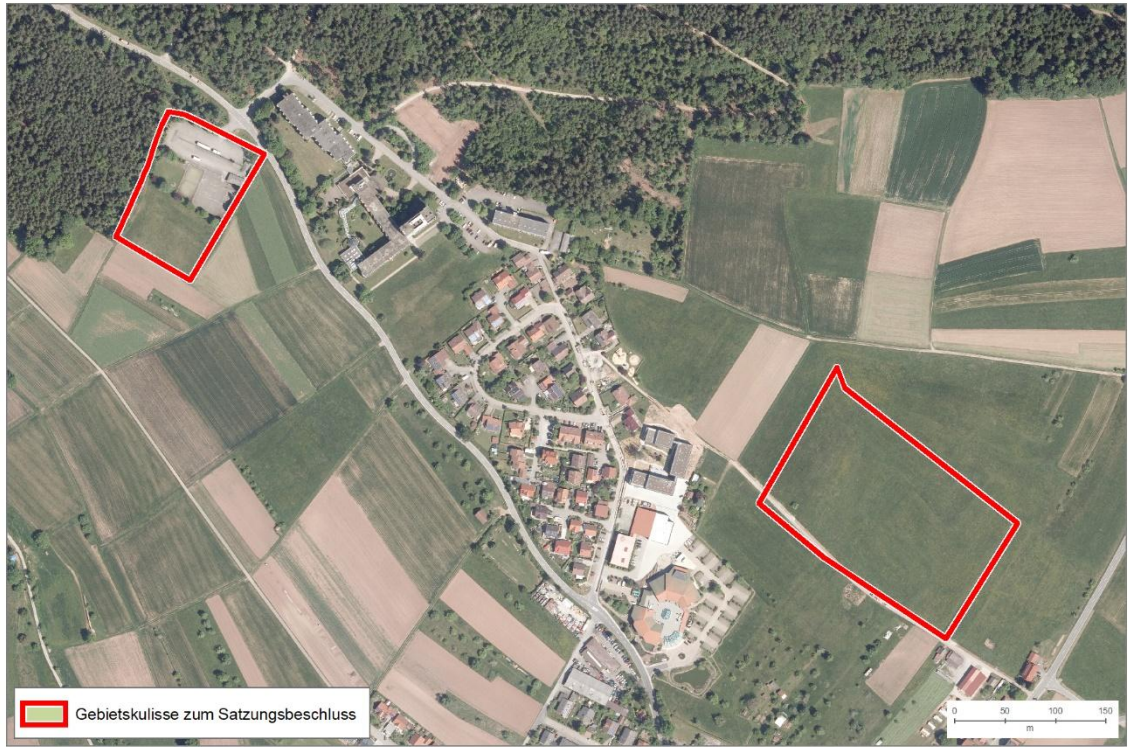


Abbildung 1: Abgrenzung des Vorbehaltsgebiets (VBG) für Freiflächen-Photovoltaikanlagen mit Luftbild.

**Ermittlung und Bewertung der Umweltauswirkungen auf die Schutzgüter**

Schutzgut	Auswirkung der Planung			
<b>Menschen und menschliche Gesundheit</b>	--	-	0	+
	-- Wohnbauflächen, Mischbauflächen, Gewerbeflächen, Sonderbauflächen (ohne Solar), Gemeinbedarfsflächen, Sonstige raumbedeutsame Darstellungen der FNPs ( <i>Ausschlusskriterium</i> ) – nicht bewertungsrelevant, da Meldung Kommune - Blendwirkung (Wohnbau- und Mischbaufläche in südöstlicher Richtung) - Freizeit- und Erholungseinrichtungen 0 Siedlungsnaher Erholungsraum (<20 % bzw. <3 ha)			
<b>Kultur- und Sachgüter</b>	--	-	0	+
	- Bau- und Nutzungsrelikte: Grünland (<3 ha)			
<b>Landschaft</b>	--	-	0	+
	0 Naturpark (<20 % bzw. <3 ha)			
<b>Tiere, Pflanzen und biologische Vielfalt</b>	--	-	0	+
	-- Waldflächen und Gehölz ( <i>Ausschlusskriterium</i> )			

PC29 – Altensteig (4,6 ha)				
<b>Boden</b>	--	-	<b>0</b>	+
	0 keine betroffenen Aspekte			
<b>Wasser</b>	--	-	<b>0</b>	+
	0 keine betroffenen Aspekte			
<b>Klima und Luft</b>	--	-	<b>0</b>	+
	0 keine betroffenen Aspekte			
<b>Fläche</b>	--	-	<b>0</b>	+
	Es handelt sich um eine regional erhebliche Flächeninanspruchnahme (>3 ha). Die Fläche wirkt zudem multifunktional für die Schutzgüter Mensch, Kultur und Sachgüter und Tiere, Pflanzen und biologische Vielfalt. In der Summe ist beim Schutzgut Fläche von regional erheblichen Umweltauswirkungen auszugehen.			
<b>Gesamtbew.</b>	sehr konfliktbehaftet		<b>konfliktbehaftet</b>	geeignet
<b>Rechtliche Aspekte</b>				
<b>Natura-2000</b>	!!	!	<b>X</b>	0
	0 keine betroffenen Aspekte			
<b>Artenschutz</b>	A	B	<b>C</b>	
	Keine Hinweise auf Betroffenheit von besonders geschützten Arten			
<b>Fachplanung: LEP 2002</b>	!	<b>0</b>		
	0 keine betroffenen Aspekte			
<b>Umweltprognose</b>				
sehr konfliktbehaftetes Vorbehaltsgebiet:	<b>Konfliktbehaftetes Vorbehaltsgebiet:</b>		Geeignetes Vorbehaltsgebiet:	sehr geeignetes Vorbehaltsgebiet:
regional besonders erhebliche negative Umweltauswirkung zu erwarten	regional erhebliche negative Umweltauswirkung zu erwarten		regional geringe Umweltauswirkungen zu erwarten	regional sehr geringe bis keine Umweltauswirkungen zu erwarten
<b>Hinweise für nachgelagerte Planungsebenen</b>				
<b>Allgemeine Hinweise:</b> siehe Umweltbericht Abschnitt 4.5.				
<b>Gebietsspezifische Hinweise:</b> Im VBG liegen folgende Umweltaspekte vor, welche auf nachgelagerter Planungsebene zu berücksichtigen sind:				
<ul style="list-style-type: none"> <li>Mittelalterliche „Alte Weinstraße“, Kulturdenkmal § 2 DSchG → erforderliche Abstimmung mit Denkmalschutzbehörde</li> </ul>				

<b>Änderungen während des Planungsprozesses:</b>
<b>Bewertungsergebnisse der Ausgangskulisse</b>
Gebiet wurde erst zur 2. Offenlage aufgenommen, deshalb keine Bewertung der Ausgangskulisse.
<b>Anpassungen vor der 1. Offenlage des Teilregionalplanentwurfs:</b>
Gebiet wurde im Rahmen der 1. Offenlage neu aufgenommen.
<b>Umweltprognose nach durchgeführter Vermeidung und Minimierung nachteiliger Auswirkungen:</b>
Gebiet wurde im Rahmen der 1. Offenlage neu aufgenommen.
<b>Änderungen zum Entwurf 2. Offenlage:</b>
Gebiet wurde im Rahmen der 1. Offenlage neu aufgenommen.
<b>Umweltprognose zum Entwurf 2. Offenlage:</b>
Siehe Steckbrief
<b>Änderungen zum Satzungsbeschluss:</b>
Es wurden keine Änderungen vorgenommen.
<b>Umweltprognose zum Satzungsbeschluss:</b>
Siehe Steckbrief

PC30

**PC30 – Altensteig (2,0 ha)**

**Gebietsübersicht**

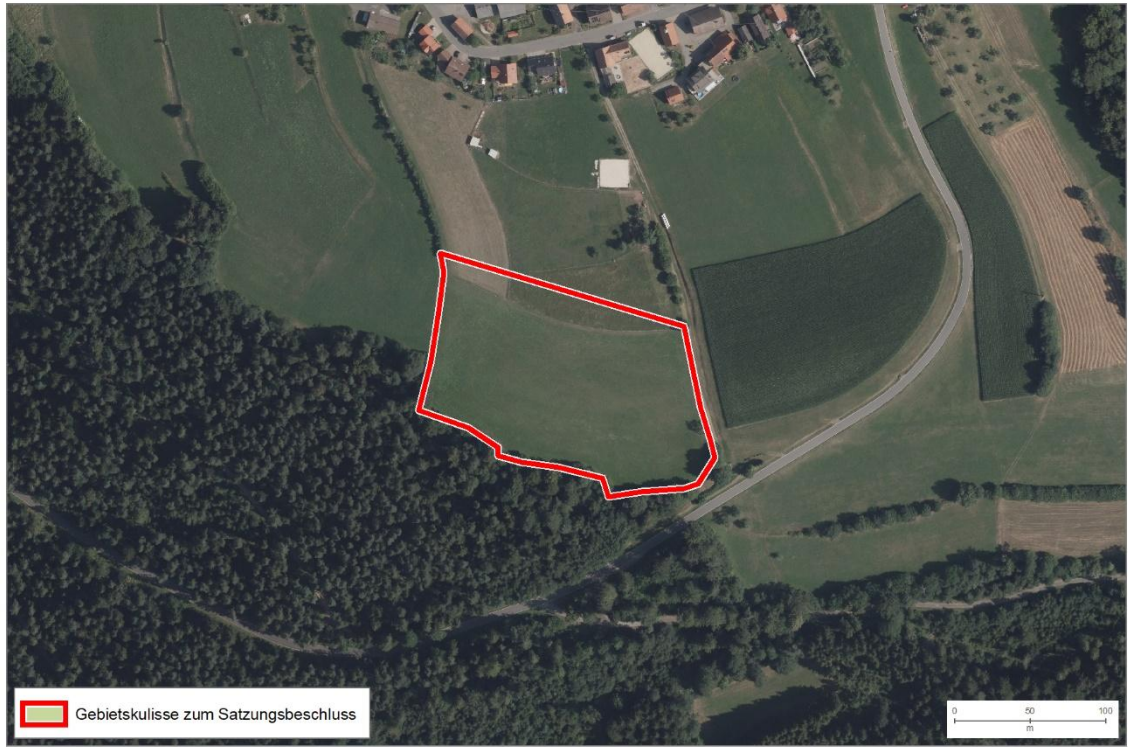


Abbildung 1: Abgrenzung des Vorbehaltsgebiets (VBG) für Freiflächen-Photovoltaikanlagen mit Luftbild.

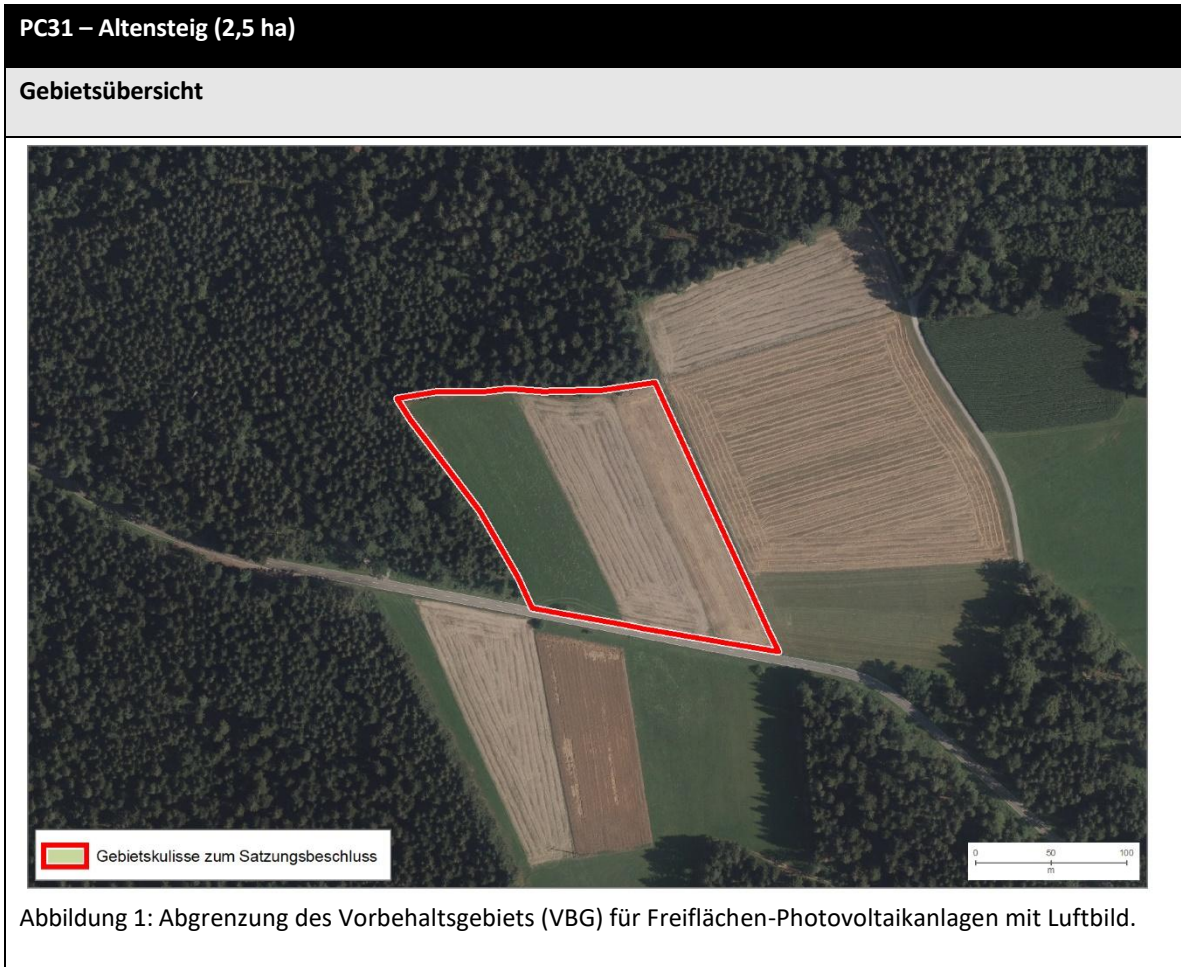
**Ermittlung und Bewertung der Umweltauswirkungen auf die Schutzgüter**

Schutzgut	Auswirkung der Planung			
<b>Menschen und menschliche Gesundheit</b>	--	-	<b>0</b>	+
	0 Siedlungsnaher Erholungsraum (<20 % bzw.<3 ha)			
<b>Kultur- und Sachgüter</b>	--	-	<b>0</b>	+
	0 Historische Kulturlandschaften (<3 ha)			
<b>Landschaft</b>	--	-	<b>0</b>	+
	- Landschaften mit besonderer Eigenart 0 Naturpark (<20 % bzw.<3 ha)			
<b>Tiere, Pflanzen und biologische Vielfalt</b>	<b>--</b>	-	<b>0</b>	+
	-- Waldflächen und Gehölz ( <i>Ausschlusskriterium</i> )			
	-- Kernfläche und Kernräume landesweiter Biotopverbund ( <i>Ausschlusskriterium</i> )			
	0 Potenzialflächen in reg. Biotopverbundachse inkl. 500 m Puffer (<3 ha) 0 Offenlandbiotopkartierung (<3 ha)			
<b>Boden</b>	--	-	<b>0</b>	+

PC30 – Altensteig (2,0 ha)				
	0 keine betroffenen Aspekte			
<b>Wasser</b>	--	-	0	+
	A Schutzfunktion der Grundwasserüberdeckung sehr gering und gering			
<b>Klima und Luft</b>	--	-	0	+
	0 keine betroffenen Aspekte			
<b>Fläche</b>	--	-	0	+
	Es findet keine regional erhebliche Flächeninanspruchnahme statt (<3 ha). Die Fläche wirkt multifunktional für die Schutzgüter Landschaft und Tiere, Pflanzen und biologische Vielfalt. Es liegt eine Flächenkonkurrenz mit dem Naturschutz (Kernfläche und Kernräume landesweiter Biotopverbund, Potenzialflächen in reg. Biotopverbundachse inkl. 500 m Puffer) vor. In der Summe ist nicht von regional erheblichen Umweltauswirkungen auszugehen aufgrund der geringen Flächengröße.			
<b>Gesamtbew.</b>	sehr konfliktbehaftet	konfliktbehaftet		geeignet
<b>Rechtliche Aspekte</b>				
<b>Natura-2000</b>	!!	!	X	0
	FFH-Gebiet Kleinental und Schwarzwaldrandplatten: - VBG im 200 m Umfeld zu sonstigen FFH-Lebensstätten: Großes Mausohr und Bechsteinfledermaus			
<b>Artenschutz</b>	A	B	C	
	Keine Hinweise auf Betroffenheit von besonders geschützten Arten			
<b>Fachplanung: LEP 2002</b>	!	0		
	0 keine betroffenen Aspekte			
<b>Umweltprognose</b>				
sehr konfliktbehaftetes Vorbehaltsgebiet:  regional besonders erhebliche negative Umweltauswirkung zu erwarten	Konfliktbehaftetes Vorbehaltsgebiet (Natura-2000 Verträglichkeitsprüfung auf nachgelagerter Ebene notwendig, Konfliktlösung zu erwarten):  regional erhebliche negative Umweltauswirkung zu erwarten		Geeignetes Vorbehaltsgebiet:  regional geringe Umweltauswirkungen zu erwarten	sehr geeignetes Vorbehaltsgebiet:  regional sehr geringe bis keine Umweltauswirkungen zu erwarten
<b>Hinweise für nachgelagerte Planungsebenen</b>				
<p><b>Allgemeine Hinweise:</b> siehe Umweltbericht Abschnitt 4.5.</p> <p><b>Gebietsspezifische Hinweise:</b> Im VBG liegen folgende Umweltaspekte vor, welche auf nachgelagerter Planungsebene zu berücksichtigen sind:</p> <ul style="list-style-type: none"> <li>• Gesetzlich geschützte Biotope</li> </ul>				

<b>Änderungen während des Planungsprozesses:</b>
<b>Bewertungsergebnisse der Ausgangskulisse</b>
Gebiet wurde erst zur 2. Offenlage aufgenommen, deshalb keine Bewertung der Ausgangskulisse.
<b>Anpassungen vor der 1. Offenlage des Teilregionalplanentwurfs:</b>
Gebiet wurde im Rahmen der 1. Offenlage neu aufgenommen.
<b>Umweltprognose nach durchgeführter Vermeidung und Minimierung nachteiliger Auswirkungen:</b>
Gebiet wurde im Rahmen der 1. Offenlage neu aufgenommen.
<b>Änderungen zum Entwurf 2. Offenlage:</b>
Gebiet wurde im Rahmen der 1. Offenlage neu aufgenommen.
<b>Umweltprognose zum Entwurf 2. Offenlage:</b>
Siehe Steckbrief
<b>Änderungen zum Satzungsbeschluss:</b>
Es wurden keine Änderungen vorgenommen.
<b>Umweltprognose zum Satzungsbeschluss:</b>
Siehe Steckbrief

**PC31**



**Ermittlung und Bewertung der Umweltauswirkungen auf die Schutzgüter**

Schutzgut	Auswirkung der Planung			
<b>Menschen und menschliche Gesundheit</b>	--	-	<b>0</b>	+
	0 Siedlungsnaher Erholungsraum (<20 % bzw.<3 ha)			
<b>Kultur- und Sachgüter</b>	--	-	<b>0</b>	+
	0 keine betroffenen Aspekte			
<b>Landschaft</b>	--	-	<b>0</b>	+
	0 Naturpark (<20 % bzw.<3 ha)			
<b>Tiere, Pflanzen und biologische Vielfalt</b>	--	-	<b>0</b>	+
	-- Waldflächen und Gehölz ( <i>Ausschlusskriterium</i> )			
<b>Boden</b>	--	-	<b>0</b>	+
	0 keine betroffenen Aspekte			
<b>Wasser</b>	--	-	<b>0</b>	+
	0 keine betroffenen Aspekte			

PC31 – Altensteig (2,5 ha)				
<b>Klima und Luft</b>	--	-	<b>0</b>	+
	0 keine betroffenen Aspekte			
<b>Fläche</b>	--	-	<b>0</b>	+
	0 Besonders bedeutsame Gebiete für die Landwirtschaft (<3 ha)			
	Es findet keine regional erhebliche Flächeninanspruchnahme statt (<3 ha). Die Fläche wirkt nicht multifunktional für verschiedene Schutzgüter. Es sind auch keine ortsgebundenen Ressourcennutzungen betroffen. In der Summe ist nicht von regional erheblichen Umweltauswirkungen auszugehen.			
<b>Gesamtbew.</b>	sehr konfliktbehaftet		<b>konfliktbehaftet</b>	geeignet
<b>Rechtliche Aspekte</b>				
<b>Natura-2000</b>	!!	!	<b>X</b>	0
	FFH-Gebiet Kleinental und Schwarzwaldrandplatten: - VBG im 200 m Umfeld zu sonstigen FFH-Lebensstätten: Großes Mausohr			
<b>Artenschutz</b>	A	B	<b>C</b>	
	Keine Hinweise auf Betroffenheit von besonders geschützten Arten			
<b>Fachplanung: LEP 2002</b>	!	<b>0</b>		
	0 keine betroffenen Aspekte			
<b>Umweltprognose</b>				
sehr konfliktbehaftetes Vorbehaltsgebiet:  regional besonders erhebliche negative Umweltauswirkung zu erwarten	<b>Konfliktbehaftetes Vorbehaltsgebiet (Natura-2000 Verträglichkeitsprüfung auf nachgelagerter Ebene notwendig, Konfliktlösung zu erwarten):  regional erhebliche negative Umweltauswirkung zu erwarten</b>	Geeignetes Vorbehaltsgebiet:  regional geringe Umweltauswirkungen zu erwarten	sehr geeignetes Vorbehaltsgebiet:  regional sehr geringe bis keine Umweltauswirkungen zu erwarten	
<b>Hinweise für nachgelagerte Planungsebenen</b>				
<b>Allgemeine Hinweise:</b> siehe Umweltbericht Abschnitt 4.5.				
<b>Gebietsspezifische Hinweise:</b> keine				

<b>Änderungen während des Planungsprozesses:</b>
<b>Bewertungsergebnisse der Ausgangskulisse</b>
Gebiet wurde erst zur 2. Offenlage aufgenommen, deshalb keine Bewertung der Ausgangskulisse.
<b>Anpassungen vor der 1. Offenlage des Teilregionalplanentwurfs:</b>
Gebiet wurde im Rahmen der 1. Offenlage neu aufgenommen.
<b>Umweltprognose nach durchgeführter Vermeidung und Minimierung nachteiliger Auswirkungen:</b>
Gebiet wurde im Rahmen der 1. Offenlage neu aufgenommen.
<b>Änderungen zum Entwurf 2. Offenlage:</b>
Gebiet wurde im Rahmen der 1. Offenlage neu aufgenommen.
<b>Umweltprognose zum Entwurf 2. Offenlage:</b>
Siehe Steckbrief
<b>Änderungen zum Satzungsbeschluss:</b>
Es wurden keine Änderungen vorgenommen.
<b>Umweltprognose zum Satzungsbeschluss:</b>
Siehe Steckbrief

PC32

**PC32 – Altensteig (7,5 ha)**

**Gebietsübersicht**



Abbildung 1: Abgrenzung des Vorbehaltsgebiets (VBG) für Freiflächen-Photovoltaikanlagen mit Luftbild.

**Ermittlung und Bewertung der Umweltauswirkungen auf die Schutzgüter**

Schutzgut	Auswirkung der Planung			
<b>Menschen und menschliche Gesundheit</b>	--	-	0	+
	-- Wohnbauflächen, Mischbauflächen, Gewerbeflächen, Sonderbauflächen (ohne Solar), Gemeinbedarfsflächen, Sonstige raumbedeutsame Darstellungen der FNPs ( <i>Ausschlusskriterium</i> ) – nicht bewertungsrelevant, da Meldung Kommune - Blendwirkung (Wohnbau- und Mischbaufläche in westlicher Richtung) 0 Siedlungsnaher Erholungsraum (<20 % bzw.<3 ha)			
<b>Kultur- und Sachgüter</b>	--	-	0	+
	-- Historische Kulturlandschaften (≥20 %) - Bau- und Nutzungsrelikte: Grünland, Streuobst (<3 ha)			
<b>Landschaft</b>	--	-	0	+
	- Landschaften mit besonderer Eigenart 0 Naturpark (<20 % bzw.<3 ha)			
<b>Tiere, Pflanzen und</b>	--	-	0	+
	-- Waldflächen und Gehölz ( <i>Ausschlusskriterium</i> )			

<b>PC32 – Altensteig (7,5 ha)</b>				
<b>biologische Vielfalt</b>	-- Kernfläche und Kernräume landesweiter Biotopverbund (mittel) ( <i>Ausschlusskriterium</i> ) - Potenzialflächen in regionaler Biotopverbundachse inkl. 500 m Puffer (>3 ha) 0 Offenlandbiotopkartierung (<3 ha) 0 Streuobstgebiete >1500 m <sup>2</sup> (<3 ha)			
<b>Boden</b>	--	-	<b>0</b>	+
	0 keine betroffenen Aspekte			
<b>Wasser</b>	--	-	<b>0</b>	+
	A Schutzfunktion der Grundwasserüberdeckung sehr gering und gering			
<b>Klima und Luft</b>	--	-	<b>0</b>	+
	0 keine betroffenen Aspekte			
<b>Fläche</b>	--	-	<b>0</b>	+
	0 Besonders bedeutsame Gebiete für die Landwirtschaft (<3 ha)  Es handelt sich um eine regional erhebliche Flächeninanspruchnahme (>3 ha). Die Fläche wirkt multifunktional für die Schutzgüter Kultur- und Sachgüter, Landschaft und Tiere, Pflanzen und biologische Vielfalt. Es liegt eine Flächenkonkurrenz mit dem Naturschutz (Landesweiter und regionaler Biotopverbund) vor. In der Summe ist beim Schutzgut Fläche von regional erheblichen Umweltauswirkungen auszugehen.			
<b>Gesamtbew.</b>	sehr konfliktbehaftet		<b>konfliktbehaftet</b>	geeignet
				sehr geeignet
<b>Rechtliche Aspekte</b>				
<b>Natura-2000</b>	!!	!	<b>X</b>	0
	FFH-Gebiet Kleinenztal und Schwarzwaldrandplatten: - VBG im 200 m Umfeld zu sonstigen Lebensraumtypen: Auenwälder mit Erle, Esche, Weide - VBG im 200 m Umfeld zu sonstigen FFH-Lebensstätten: Großes Mausohr, Wimperfledermaus, Mopsfledermaus, Bechsteinfledermaus, Groppe, Bachneunauge			
<b>Artenschutz</b>	A	B	<b>C</b>	
	Keine Hinweise auf Betroffenheit von besonders geschützten Arten			
<b>Fachplanung: LEP 2002</b>	<b>!</b>	0		
	! Gebiet mit überdurchschnittlicher Dichte schutzwürdiger Biotope / Artvorkommen (bedeutsam für Freiraumverbund und europäisches Schutzgebietsnetz)			
<b>Umweltprognose</b>				
sehr konfliktbehaftetes Vorbehaltsgebiet:	<b>Konfliktbehaftetes Vorbehaltsgebiet (Natura-2000</b>		Geeignetes Vorbehaltsgebiet:	sehr geeignetes Vorbehaltsgebiet:
regional besonders erhebliche negative Umweltauswirkung zu erwarten	<b>Verträglichkeitsprüfung auf nachgelagerter Ebene notwendig, Konfliktlösung zu erwarten):</b>		regional geringe Umweltauswirkungen zu erwarten	regional sehr geringe bis keine Umweltauswirkungen zu erwarten

**PC32 – Altensteig (7,5 ha)**

	regional erhebliche negative Umweltauswirkung zu erwarten		
<b>Hinweise für nachgelagerte Planungsebenen</b>			
<b>Allgemeine Hinweise:</b> siehe Umweltbericht Abschnitt 4.5. <b>Gebietsspezifische Hinweise:</b> Im VBG liegen folgende Umweltaspekte vor, welche auf nachgelagerter Planungsebene zu berücksichtigen sind: <ul style="list-style-type: none"><li>• Gesetzlich geschützte Biotope</li></ul>			

<b>Änderungen während des Planungsprozesses:</b>
<b>Bewertungsergebnisse der Ausgangskulisse</b>
Gebiet wurde erst zur 2. Offenlage aufgenommen, deshalb keine Bewertung der Ausgangskulisse.
<b>Anpassungen vor der 1. Offenlage des Teilregionalplanentwurfs:</b>
Gebiet wurde im Rahmen der 1. Offenlage neu aufgenommen.
<b>Umweltprognose nach durchgeführter Vermeidung und Minimierung nachteiliger Auswirkungen:</b>
Gebiet wurde im Rahmen der 1. Offenlage neu aufgenommen.
<b>Änderungen zum Entwurf 2. Offenlage:</b>
Gebiet wurde im Rahmen der 1. Offenlage neu aufgenommen.
<b>Umweltprognose zum Entwurf 2. Offenlage:</b>
Siehe Steckbrief
<b>Änderungen zum Satzungsbeschluss:</b>
Es wurden keine Änderungen vorgenommen.
<b>Umweltprognose zum Satzungsbeschluss:</b>
Siehe Steckbrief

**PC33**

**PC33 – Altensteig (5,2 ha)**

**Gebietsübersicht**

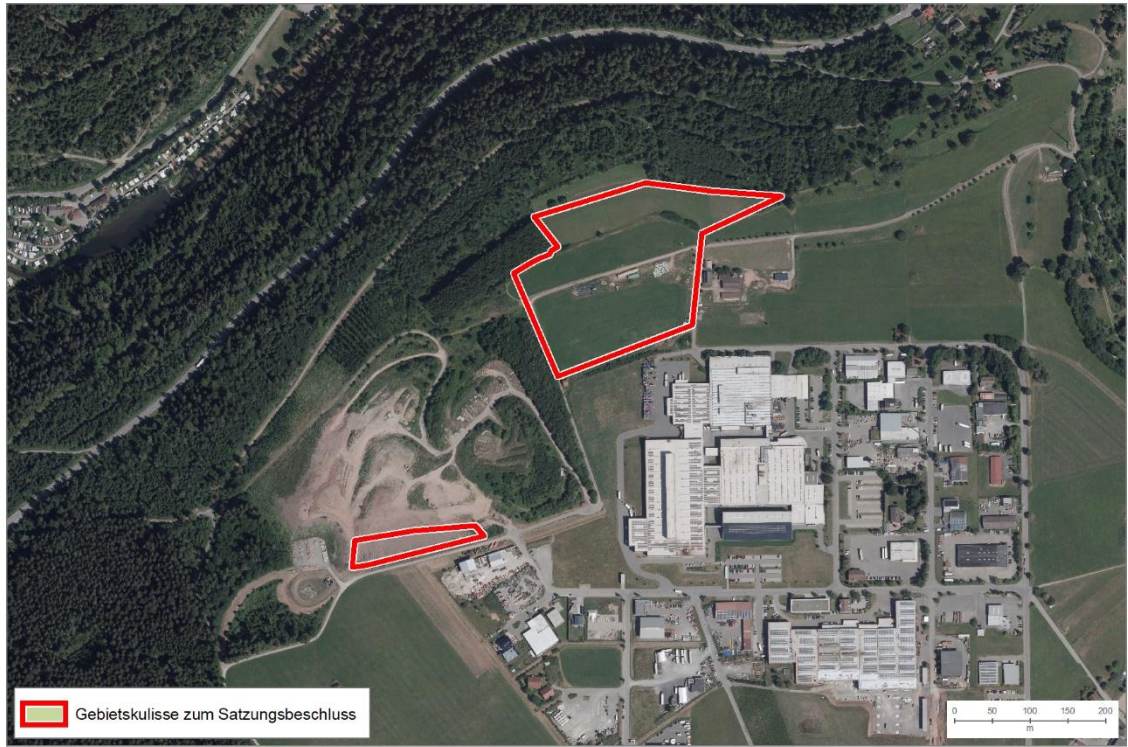


Abbildung 1: Abgrenzung des Vorbehaltsgebiets (VBG) für Freiflächen-Photovoltaikanlagen mit Luftbild.

**Ermittlung und Bewertung der Umweltauswirkungen auf die Schutzgüter**

Schutzgut	Auswirkung der Planung			
<b>Menschen und menschliche Gesundheit</b>	--	-	<b>0</b>	+
	-- Wohnbauflächen, Mischbauflächen, Gewerbeflächen, Sonderbauflächen (ohne Solar), Gemeinbedarfsflächen, Sonstige raumbedeutsame Darstellungen der FNPs ( <i>Ausschlusskriterium</i> ) – nicht bewertungsrelevant, da Meldung Kommune -- Flächen für Aufschüttungen und Abgrabungen – nicht bewertungsrelevant, da Meldung Kommune und vorhandene Vorbelastung -- Flächen für Ver- und Entsorgung ohne Solar ( <i>Ausschlusskriterium</i> ) – nicht bewertungsrelevant, da Meldung Kommune und vorhandene Vorbelastung 0 Blendwirkung (Wohnbau- und Mischbaufläche in südlicher Richtung) 0 Siedlungsnaher Erholungsraum (<20 % bzw.<3 ha)			
<b>Kultur- und Sachgüter</b>	--	-	<b>0</b>	+
	0 keine betroffenen Aspekte			
<b>Landschaft</b>	--	-	<b>0</b>	+
	0 Landschaften mit besonderer Eigenart 0 Naturpark (<20 % bzw.<3 ha)			

PC33 – Altensteig (5,2 ha)					
<b>Tiere, Pflanzen und biologische Vielfalt</b>	--	-	0	+	
	-- Waldflächen und Gehölz ( <i>Ausschlusskriterium</i> ) -- Kernfläche und Kernräume landesweiter Biotopverbund ( <i>Ausschlusskriterium</i> ) - Potenzialflächen in regionaler Biotopverbundachse inkl. 500 m Puffer (>3 ha) 0 Offenlandbiotopkartierung (<3 ha)				
<b>Boden</b>	--	-	0	+	
	0 keine betroffenen Aspekte				
<b>Wasser</b>	--	-	0	+	
	0 keine betroffenen Aspekte				
<b>Klima und Luft</b>	--	-	0	+	
	0 keine betroffenen Aspekte				
<b>Fläche</b>	--	-	0	+	
	-- Besonders bedeutsame Gebiete für die Landwirtschaft (≥20 %)  Es handelt sich um eine regional erhebliche Flächeninanspruchnahme (>3 ha). Die Fläche ist zudem vorbelastet (Erdaushubdeponie). Gleichzeitig liegt eine gewisse Flächenkonkurrenz mit dem Naturschutz (Landesweiter und regionaler Biotopverbund) und der Landwirtschaft vor. In der Summe ist beim Schutzgut Fläche von regional erheblichen Umweltauswirkungen auszugehen.				
<b>Gesamtbew.</b>	sehr konfliktbehaftet		<b>konfliktbehaftet</b>	geeignet	sehr geeignet
<b>Rechtliche Aspekte</b>					
<b>Natura-2000</b>	!!	!	X	0	
	0 keine betroffenen Aspekte				
<b>Artenschutz</b>	A	B	C		
	Keine Hinweise auf Betroffenheit von besonders geschützten Arten				
<b>Fachplanung: LEP 2002</b>	!	0			
	0 keine betroffenen Aspekte				
<b>Umweltprognose</b>					
sehr konfliktbehaftetes Vorbehaltsgebiet:	<b>Konfliktbehaftetes Vorbehaltsgebiet:</b>		Geeignetes Vorbehaltsgebiet:	sehr geeignetes Vorbehaltsgebiet:	
regional besonders erhebliche negative Umweltauswirkung zu erwarten	regional erhebliche negative Umweltauswirkung zu erwarten		regional geringe Umweltauswirkungen zu erwarten	regional sehr geringe bis keine Umweltauswirkungen zu erwarten	
<b>Hinweise für nachgelagerte Planungsebenen</b>					
<b>Allgemeine Hinweise:</b> siehe Umweltbericht Abschnitt 4.5. <b>Gebietsspezifische Hinweise:</b> Im VBG liegen folgende Umweltaspekte vor, welche auf nachgelagerter Planungsebene zu berücksichtigen sind: <ul style="list-style-type: none"> <li>• Gesetzlich geschützte Biotope</li> </ul>					

<b>Änderungen während des Planungsprozesses:</b>
<b>Bewertungsergebnisse der Ausgangskulisse</b>
Gebiet wurde erst zur 2. Offenlage aufgenommen, deshalb keine Bewertung der Ausgangskulisse.
<b>Anpassungen vor der 1. Offenlage des Teilregionalplanentwurfs:</b>
Gebiet wurde im Rahmen der 1. Offenlage neu aufgenommen.
<b>Umweltprognose nach durchgeführter Vermeidung und Minimierung nachteiliger Auswirkungen:</b>
Gebiet wurde im Rahmen der 1. Offenlage neu aufgenommen.
<b>Änderungen zum Entwurf 2. Offenlage:</b>
Gebiet wurde im Rahmen der 1. Offenlage neu aufgenommen.
<b>Umweltprognose zum Entwurf 2. Offenlage:</b>
Siehe Steckbrief
<b>Änderungen zum Satzungsbeschluss:</b>
Es wurden keine Änderungen vorgenommen.
<b>Umweltprognose zum Satzungsbeschluss:</b>
Siehe Steckbrief

PC34

**PC34 – Altensteig (0,9 ha)**

**Gebietsübersicht**

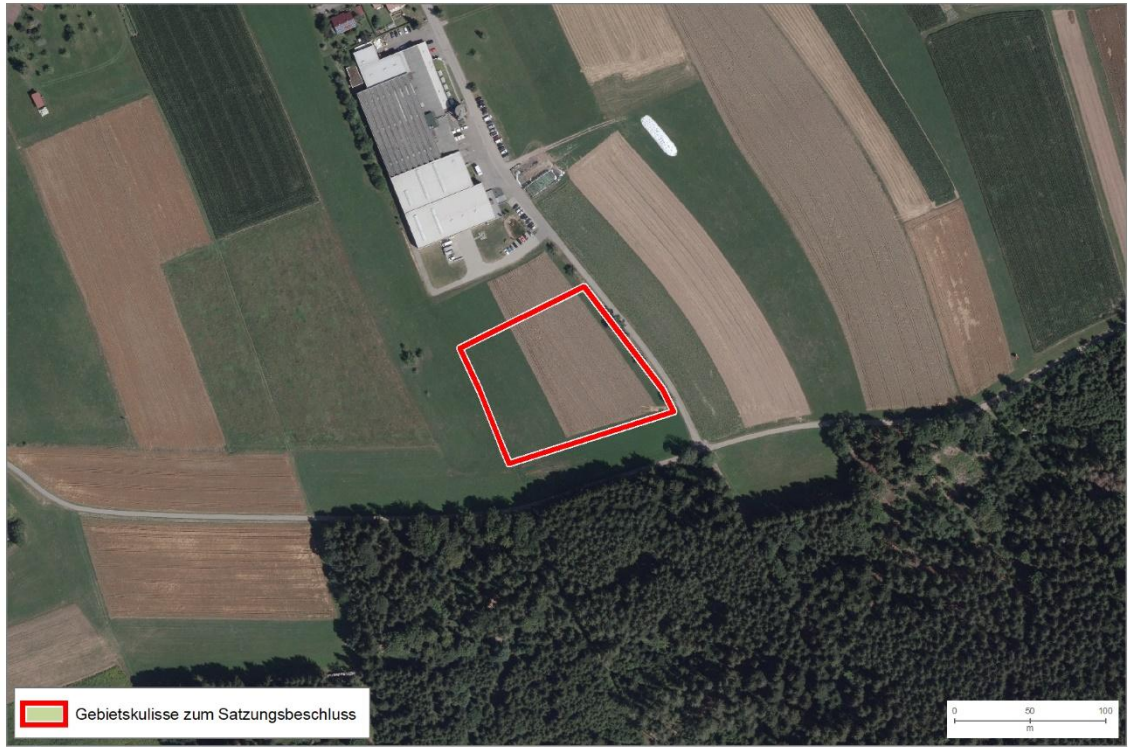


Abbildung 1: Abgrenzung des Vorbehaltsgebiets (VBG) für Freiflächen-Photovoltaikanlagen mit Luftbild.

**Ermittlung und Bewertung der Umweltauswirkungen auf die Schutzgüter**

Schutzgut	Auswirkung der Planung			
<b>Menschen und menschliche Gesundheit</b>	--	-	<b>0</b>	+
	0 Blendwirkung (Wohnbau- und Mischbaufläche in nördlicher Richtung) 0 Siedlungsnaher Erholungsraum (<20 % bzw.<3 ha)			
<b>Kultur- und Sachgüter</b>	--	-	<b>0</b>	+
	0 keine betroffenen Aspekte			
<b>Landschaft</b>	--	-	<b>0</b>	+
	0 Naturpark (<20 % bzw.<3 ha)			
<b>Tiere, Pflanzen und biologische Vielfalt</b>	--	-	<b>0</b>	+
	0 keine betroffenen Aspekte			
<b>Boden</b>	--	-	<b>0</b>	+
	0 keine betroffenen Aspekte			
<b>Wasser</b>	--	-	<b>0</b>	+

PC34 – Altensteig (0,9 ha)				
	0 keine betroffenen Aspekte			
<b>Klima und Luft</b>	--	-	0	+
	0 keine betroffenen Aspekte			
<b>Fläche</b>	--	-	0	+
	<p>0 Besonders bedeutsame Gebiete für die Landwirtschaft (&lt;3 ha)</p> <p>Es findet keine regional erhebliche Flächeninanspruchnahme statt (&lt;3 ha). Die Fläche wirkt nicht multifunktional für verschiedene Schutzgüter. Es sind keine ortsgebundenen Ressourcennutzungen betroffen. In der Summe ist beim Schutzgut Fläche nicht von regional erheblichen Umweltauswirkungen auszugehen.</p>			
<b>Gesamtbew.</b>	sehr konfliktbehaftet	konfliktbehaftet	geeignet	sehr geeignet
<b>Rechtliche Aspekte</b>				
<b>Natura-2000</b>	!!	!	X	0
	0 keine betroffenen Aspekte			
<b>Artenschutz</b>	A	B	C	
	Keine Hinweise auf Betroffenheit von besonders geschützten Arten			
<b>Fachplanung: LEP 2002</b>	!	0		
	0 keine betroffenen Aspekte			
<b>Umweltprognose</b>				
sehr konfliktbehaftetes Vorbehaltsgebiet:	Konfliktbehaftetes Vorbehaltsgebiet:	Geeignetes Vorbehaltsgebiet:	sehr geeignetes Vorbehaltsgebiet:	
regional besonders erhebliche negative Umweltauswirkung zu erwarten	regional erhebliche negative Umweltauswirkung zu erwarten	regional geringe Umweltauswirkungen zu erwarten	regional sehr geringe bis keine Umweltauswirkungen zu erwarten	
<b>Hinweise für nachgelagerte Planungsebenen</b>				
<b>Allgemeine Hinweise:</b> siehe Umweltbericht Abschnitt 4.5.				
<b>Gebietsspezifische Hinweise:</b> keine				

<b>Änderungen während des Planungsprozesses:</b>
<b>Bewertungsergebnisse der Ausgangskulisse</b>
Gebiet wurde erst zur 2. Offenlage aufgenommen, deshalb keine Bewertung der Ausgangskulisse.
<b>Anpassungen vor der 1. Offenlage des Teilregionalplanentwurfs:</b>
Gebiet wurde im Rahmen der 1. Offenlage neu aufgenommen.
<b>Umweltprognose nach durchgeführter Vermeidung und Minimierung nachteiliger Auswirkungen:</b>
Gebiet wurde im Rahmen der 1. Offenlage neu aufgenommen.
<b>Änderungen zum Entwurf 2. Offenlage:</b>
Gebiet wurde im Rahmen der 1. Offenlage neu aufgenommen.
<b>Umweltprognose zum Entwurf 2. Offenlage:</b>
Siehe Steckbrief
<b>Änderungen zum Satzungsbeschluss:</b>
Es wurden keine Änderungen vorgenommen.
<b>Umweltprognose zum Satzungsbeschluss:</b>
Siehe Steckbrief

**PC35**

**PC35 – Egenhausen (2,5 ha)**

**Gebietsübersicht**

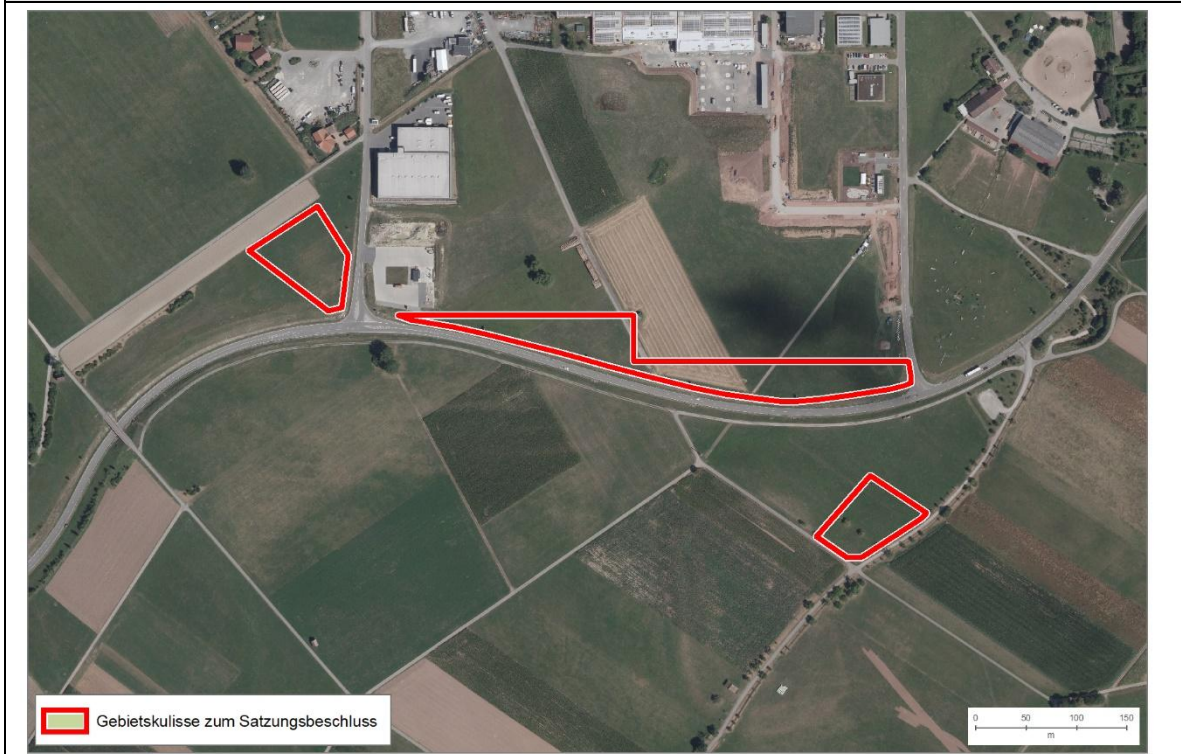


Abbildung 1: Abgrenzung des Vorbehaltsgebiets (VBG) für Freiflächen-Photovoltaikanlagen mit Luftbild.

**Ermittlung und Bewertung der Umweltauswirkungen auf die Schutzgüter**

Schutzgut	Auswirkung der Planung			
<b>Menschen und menschliche Gesundheit</b>	--	-	<b>0</b>	+
	-- Wohnbauflächen, Mischbauflächen, Gewerbeflächen, Sonderbauflächen (ohne Solar), Gemeinbedarfsflächen, Sonstige raumbedeutsame Darstellungen der FNPs ( <i>Ausschlusskriterium</i> ) – nicht bewertungsrelevant, da Meldung Kommune 0 Blendwirkung (Wohnbau- und Mischbaufläche in nördlicher Richtung) 0 Siedlungsnaher Erholungsraum (<20 % bzw. <3 ha)			
<b>Kultur- und Sachgüter</b>	--	-	<b>0</b>	+
	-- Verkehrsflächen, Bahnanlagen, Segelflugplätze, Windkraft Bestand ( <i>Ausschlusskriterium</i> ) - Bedeutsame archäologische Bodendenkmale (<3 ha)			
<b>Landschaft</b>	--	-	<b>0</b>	+
	0 Naturpark (<20 % bzw. <3 ha)			
	--	-	<b>0</b>	+

PC35 – Egenhausen (2,5 ha)				
<b>Tiere, Pflanzen und biologische Vielfalt</b>	0 keine betroffenen Aspekte			
<b>Boden</b>	--	-	<b>0</b>	+
	0 keine betroffenen Aspekte			
<b>Wasser</b>	--	-	<b>0</b>	+
	0 keine betroffenen Aspekte			
<b>Klima und Luft</b>	--	-	<b>0</b>	+
	0 keine betroffenen Aspekte			
<b>Fläche</b>	--	-	<b>0</b>	+
	0 Besonders bedeutsame Gebiete für die Landwirtschaft (<3 ha)			
	Es handelt sich um eine regional erhebliche Flächeninanspruchnahme (>3 ha). Die Fläche wirkt multifunktional für die Schutzgüter Mensch und Kultur- und Sachgüter. Eine ortsgebundene Ressourcennutzung ist für das Schutzgut Kultur- und Sachgüter gegeben. In der Summe ist für das Schutzgut Fläche nicht von regional erheblichen Umweltauswirkungen auszugehen, da es sich bei den Betroffenheiten um Festsetzungen aus dem FNP handelt.			
<b>Gesamtbew.</b>	sehr konfliktbehaftet	<b>konfliktbehaftet</b>	geeignet	sehr geeignet
<b>Rechtliche Aspekte</b>				
<b>Natura-2000</b>	!!	!	X	0
	0 keine betroffenen Aspekte			
<b>Artenschutz</b>	A	B	C	
	Keine Hinweise auf Betroffenheit von besonders geschützten Arten			
<b>Fachplanung: LEP 2002</b>	!	0		
	! Gebiet mit überdurchschnittlicher Dichte schutzwürdiger Biotop / Artvorkommen (bedeutsam für Freiraumverbund und europäisches Schutzgebietsnetz)			
<b>Umweltprognose</b>				
sehr konfliktbehaftetes Vorbehaltsgebiet:	<b>Konfliktbehaftetes Vorbehaltsgebiet:</b>	Geeignetes Vorbehaltsgebiet:	sehr geeignetes Vorbehaltsgebiet:	
regional besonders erhebliche negative Umweltauswirkung zu erwarten	regional erhebliche negative Umweltauswirkung zu erwarten	regional geringe Umweltauswirkungen zu erwarten	regional sehr geringe bis keine Umweltauswirkungen zu erwarten	
<b>Hinweise für nachgelagerte Planungsebenen</b>				
<b>Allgemeine Hinweise:</b> siehe Umweltbericht Abschnitt 4.5.				
<b>Gebietsspezifische Hinweise:</b> Im VBG liegen folgende Umweltaspekte vor, welche auf nachgelagerter Planungsebene zu berücksichtigen sind:				

**PC35 – Egenhausen (2,5 ha)**

- Mittelalterliche Kapelle, Kulturdenkmal § 2 DSchG → erforderliche Abstimmung mit Denkmalschutzbehörde

<b>Änderungen während des Planungsprozesses:</b>
<b>Bewertungsergebnisse der Ausgangskulisse</b>
Gebiet wurde erst zur 2. Offenlage aufgenommen, deshalb keine Bewertung der Ausgangskulisse.
<b>Anpassungen vor der 1. Offenlage des Teilregionalplanentwurfs:</b>
Gebiet wurde im Rahmen der 1. Offenlage neu aufgenommen.
<b>Umweltprognose nach durchgeführter Vermeidung und Minimierung nachteiliger Auswirkungen:</b>
Gebiet wurde im Rahmen der 1. Offenlage neu aufgenommen.
<b>Änderungen zum Entwurf 2. Offenlage:</b>
Gebiet wurde im Rahmen der 1. Offenlage neu aufgenommen.
<b>Umweltprognose zum Entwurf 2. Offenlage:</b>
Siehe Steckbrief
<b>Änderungen zum Satzungsbeschluss:</b>
Es wurden keine Änderungen vorgenommen.
<b>Umweltprognose zum Satzungsbeschluss:</b>
Siehe Steckbrief

PC36

**PC36 – Altensteig (8,1 ha)**

**Gebietsübersicht**



Abbildung 1: Abgrenzung des Vorbehaltsgebiets (VBG) für Freiflächen-Photovoltaikanlagen mit Luftbild.

**Ermittlung und Bewertung der Umweltauswirkungen auf die Schutzgüter**

Schutzgut	Auswirkung der Planung			
<b>Menschen und menschliche Gesundheit</b>	--	-	<b>0</b>	+
	-- Flächen für Aufschüttungen und Abgrabungen – nicht bewertungsrelevant, da Meldung Kommune und vorhandene Vorbelastung -- Flächen für Ver- und Entsorgung ohne Solar ( <i>Ausschlusskriterium</i> ) – nicht bewertungsrelevant, da Meldung Kommune und vorhandene Vorbelastung 0 Siedlungsnaher Erholungsraum (<20 % bzw.<3 ha)			
<b>Kultur- und Sachgüter</b>	--	-	<b>0</b>	+
	0 keine betroffenen Aspekte			
<b>Landschaft</b>	--	-	<b>0</b>	+
	0 Naturpark (<20 % bzw.<3 ha)			
<b>Tiere, Pflanzen und biologische Vielfalt</b>	--	-	<b>0</b>	+
	-- Waldflächen und Gehölz ( <i>Ausschlusskriterium</i> ) 0 Offenlandbiotopkartierung (<3 ha)			
<b>Boden</b>	--	-	<b>0</b>	+

<b>PC36 – Altensteig (8,1 ha)</b>				
	0 keine betroffenen Aspekte			
<b>Wasser</b>	--	-	<b>0</b>	+
	A Schutzfunktion der Grundwasserüberdeckung sehr gering und gering			
<b>Klima und Luft</b>	--	-	<b>0</b>	+
	A Kaltluftleitbahn/Kaltluftvolumenstrom			
<b>Fläche</b>	--	-	<b>0</b>	+
	Es handelt sich um eine regional erhebliche Flächeninanspruchnahme (>3 ha). Zudem ist die Fläche vorbelastet (Ablagerung). Es sind keine ortsgebundenen Ressourcennutzungen betroffen und die Fläche weist keine besondere Multifunktionalität für verschiedene Schutzgüter auf. In der Summe ist beim Schutzgut Fläche nicht von regional erheblichen Umweltauswirkungen auszugehen.			
<b>Gesamtbew.</b>	sehr konfliktbehaftet	<b>konfliktbehaftet</b>	geeignet	sehr geeignet
<b>Rechtliche Aspekte</b>				
<b>Natura-2000</b>	!!	!	X	0
	0 keine betroffenen Aspekte			
<b>Artenschutz</b>	A	B	C	
	Keine Hinweise auf Betroffenheit von besonders geschützten Arten			
<b>Fachplanung: LEP 2002</b>	!	0		
	! Gebiet mit überdurchschnittlicher Dichte schutzwürdiger Biotope / Artvorkommen (bedeutsam für Freiraumverbund und europäisches Schutzgebietsnetz)			
<b>Umweltprognose</b>				
sehr konfliktbehaftetes Vorbehaltsgebiet:	<b>Konfliktbehaftetes Vorbehaltsgebiet:</b>	Geeignetes Vorbehaltsgebiet:	sehr geeignetes Vorbehaltsgebiet:	
regional besonders erhebliche negative Umweltauswirkung zu erwarten	<b>regional erhebliche negative Umweltauswirkung zu erwarten</b>	regional geringe Umweltauswirkungen zu erwarten	regional sehr geringe bis keine Umweltauswirkungen zu erwarten	
<b>Hinweise für nachgelagerte Planungsebenen</b>				
<p><b>Allgemeine Hinweise:</b> siehe Umweltbericht Abschnitt 4.5.</p> <p><b>Gebietsspezifische Hinweise:</b> Im VBG liegen folgende Umweltaspekte vor, welche auf nachgelagerter Planungsebene zu berücksichtigen sind:</p> <ul style="list-style-type: none"> <li>• Gesetzlich geschützte Biotope</li> </ul>				

<b>Änderungen während des Planungsprozesses:</b>
<b>Bewertungsergebnisse der Ausgangskulisse</b>
Gebiet wurde erst zur 2. Offenlage aufgenommen, deshalb keine Bewertung der Ausgangskulisse.
<b>Anpassungen vor der 1. Offenlage des Teilregionalplanentwurfs:</b>
Gebiet wurde im Rahmen der 1. Offenlage neu aufgenommen.
<b>Umweltprognose nach durchgeführter Vermeidung und Minimierung nachteiliger Auswirkungen:</b>
Gebiet wurde im Rahmen der 1. Offenlage neu aufgenommen.
<b>Änderungen zum Entwurf 2. Offenlage:</b>
Gebiet wurde im Rahmen der 1. Offenlage neu aufgenommen.
<b>Umweltprognose zum Entwurf 2. Offenlage:</b>
Siehe Steckbrief
<b>Änderungen zum Satzungsbeschluss:</b>
Es wurden keine Änderungen vorgenommen.
<b>Umweltprognose zum Satzungsbeschluss:</b>
Siehe Steckbrief

**PC37**

**PC37 – Haiterbach (8,9 ha)**

**Gebietsübersicht**



Abbildung 1: Abgrenzung des Vorbehaltsgebiets (VBG) für Freiflächen-Photovoltaikanlagen mit Luftbild.

**Ermittlung und Bewertung der Umweltauswirkungen auf die Schutzgüter**

Schutzgut	Auswirkung der Planung			
<b>Menschen und menschliche Gesundheit</b>	--	-	<b>0</b>	+
	-- Flächen für Ver- und Entsorgung ohne Solar ( <i>Ausschlusskriterium</i> ) – nicht bewertungsrelevant, da Meldung Kommune und vorhandene Vorbelastung 0 Siedlungsnaher Erholungsraum (<20 % bzw.<3 ha)			
<b>Kultur- und Sachgüter</b>	--	-	<b>0</b>	+
	0 keine betroffenen Aspekte			
<b>Landschaft</b>	--	-	<b>0</b>	+
	0 Naturpark (<20 % bzw.<3 ha)			
<b>Tiere, Pflanzen und biologische Vielfalt</b>	<b>--</b>	-	<b>0</b>	+
	-- Naturschutzgebiet inkl. 200m Vorsorgeabstand ( <i>Ausschlusskriterium</i> ) -- Kernfläche und Kernräume landesweiter Biotopverbund ( <i>Ausschlusskriterium</i> ) -- Kernräume Regionaler Biotopverbund ( <i>Ausschlusskriterium</i> ) 0 Offenlandbiotopkartierung (<3 ha)			
<b>Boden</b>	--	-	<b>0</b>	+


PC37 – Haiterbach (8,9 ha)				
	0 keine betroffenen Aspekte			
Wasser	--	-	0	+
	A Schutzfunktion der Grundwasserüberdeckung sehr gering und gering			
Klima und Luft	--	-	0	+
	A Kaltluftleitbahn/Kaltluftvolumenstrom			
Fläche	--	-	0	+
	<p>-- Besonders bedeutsame Gebiete für die Landwirtschaft (≥20 %)</p> <p>Es handelt sich um eine regional erhebliche Flächeninanspruchnahme (&gt;3 ha). Zudem ist die Fläche vorbelastet (stillgelegte Deponie). Gleichzeitig liegt eine gewisse Flächenkonkurrenz mit dem Naturschutz (Landesweiter und regionaler Biotopverbund) und der Landwirtschaft vor. Es sind keine ortsgebundenen Ressourcen betroffen. In der Summe ist beim Schutzgut Fläche von regional erheblichen Umweltauswirkungen auszugehen.</p>			
Gesamtbew.	sehr konfliktbehaftet	konfliktbehaftet		geeignet
Rechtliche Aspekte				
Natura-2000	!!	!	X	0
	<p>FFH-Gebiet Nagolder Heckengäu:</p> <ul style="list-style-type: none"> <li>- VBG im 200 m Umfeld zu FFH-Lebensraumtypen von Zielarten der Feldvogelfauna weitgehend offener Acker- bzw. Grünlandgebiete: Magere Flachland-Mähwiesen</li> <li>- VBG im 200 m Umfeld zu sonstigen FFH-Lebensstätten: Großes Mausohr, Bechsteinfledermaus</li> </ul>			
Artenschutz	A	B	C	
	Rebhuhnnachweise vorliegend			
Fachplanung: LEP 2002	!	0		
	! Gebiet mit überdurchschnittlicher Dichte schutzwürdiger Biotope / Artvorkommen (bedeutsam für Freiraumverbund und europäisches Schutzgebietsnetz)			
Umweltprognose				
sehr konfliktbehaftetes Vorbehaltsgebiet (Natura-2000 Verträglichkeitsprüfung auf nachgelagerter Ebene notwendig, Konfliktlösung zu erwarten):  regional besonders erhebliche negative Umweltauswirkung zu erwarten	Konfliktbehaftetes Vorbehaltsgebiet:  regional erhebliche negative Umweltauswirkung zu erwarten	Geeignetes Vorbehaltsgebiet:  regional geringe Umweltauswirkungen zu erwarten	sehr geeignetes Vorbehaltsgebiet:  regional sehr geringe bis keine Umweltauswirkungen zu erwarten	

<b>PC37 – Haiterbach (8,9 ha)</b>
<b>Hinweise für nachgelagerte Planungsebenen</b>
<p><b>Allgemeine Hinweise:</b> siehe Umweltbericht Abschnitt 4.5.</p> <p><b>Gebietsspezifische Hinweise:</b> Im VBG liegen folgende Umweltaspekte vor, welche auf nachgelagerter Planungsebene zu berücksichtigen sind:</p> <ul style="list-style-type: none"> <li>• Bei dem Bau einer Anlage im VBG PC37 sind baubedingte Beeinträchtigungen (Lärm, Staub, ...) auf die Schutzgüter des NSGs zu prüfen und ggf. Vermeidungs- und Minderungsmaßnahmen umzusetzen. Sollten Schutzgüter des NSGs durch Eingriffsvorhaben betroffen sein, muss eine Befreiung von der NSG-Verordnung bei der Höheren Naturschutzbehörde beantragt werden.</li> <li>• Gesetzlich geschützte Biotope</li> </ul>

<b>Änderungen während des Planungsprozesses:</b>
<b>Bewertungsergebnisse der Ausgangskulisse</b>
Gebiet wurde erst zur 2. Offenlage aufgenommen, deshalb keine Bewertung der Ausgangskulisse.
<b>Anpassungen vor der 1. Offenlage des Teilregionalplanentwurfs:</b>
Gebiet wurde im Rahmen der 1. Offenlage neu aufgenommen.
<b>Umweltprognose nach durchgeführter Vermeidung und Minimierung nachteiliger Auswirkungen:</b>
Gebiet wurde im Rahmen der 1. Offenlage neu aufgenommen.
<b>Änderungen zum Entwurf 2. Offenlage:</b>
Gebiet wurde im Rahmen der 1. Offenlage neu aufgenommen.
<b>Umweltprognose zum Entwurf 2. Offenlage:</b>
Siehe Steckbrief
<b>Änderungen zum Satzungsbeschluss:</b>
Es wurden keine Änderungen vorgenommen.
<b>Umweltprognose zum Satzungsbeschluss:</b>
Siehe Steckbrief

## 2.3 Enzkreis

### PE1

PE1 – Ölbronn-Dürren (4,2 ha)				
Gebietsübersicht				
				
Abbildung 1: Abgrenzung des Vorbehaltsgebiets (VBG) für Freiflächen-Photovoltaikanlagen mit Luftbild.				
Ermittlung und Bewertung der Umweltauswirkungen auf die Schutzgüter				
Schutzgut	Auswirkung der Planung			
Menschen und menschliche Gesundheit	--	-	0	+
	0 keine betroffenen Aspekte			
Kultur- und Sachgüter	--	-	0	+
	0 keine betroffenen Aspekte			
Landschaft	--	-	0	+
	0 keine betroffenen Aspekte			
Tiere, Pflanzen und biologische Vielfalt	--	-	0	+
	-- Raumkulisse Vögel der offenen Feldflur ( <i>Ausschlusskriterium</i> ) - Potenzialflächen in regionaler Biotopverbundachse inkl. 500m Puffer (>3 ha)			
Boden	--	-	0	+
	0 keine betroffenen Aspekte			

<b>PE1 – Ölbronn-Dürren (4,2 ha)</b>				
<b>Wasser</b>	--	-	0	+
-- Fließgewässer und Gewässerrandstreifen von 10m ( <i>Ausschlusskriterium</i> ) A Schutzfunktion der Grundwasserüberdeckung sehr gering und gering				
<b>Klima und Luft</b>	--	-	0	+
0 keine betroffenen Aspekte				
<b>Fläche</b>	--	-	0	+
-- Besonders bedeutsame Gebiete für die Landwirtschaft (≥20 %)  Es handelt sich um eine regional erhebliche Flächeninanspruchnahme (>3 ha). Die Fläche wirkt multifunktional für die Schutzgüter Tiere, Pflanzen und biologische Vielfalt und Wasser. Es liegt eine Flächenkonkurrenz mit dem Naturschutz (Raumkulisse Vögel der offenen Feldflur, Potenzialflächen in regionaler Biotopverbundachse inkl. 500m Puffer) und der Landwirtschaft vor. In der Summe ist von regional erheblichen Umweltauswirkungen auszugehen.				
<b>Gesamtbew.</b>	sehr konfliktbehaftet		<b>konfliktbehaftet</b>	geeignet
<b>Rechtliche Aspekte</b>				
<b>Natura-2000</b>	!!	!	X	0
0 keine betroffenen Aspekte				
<b>Artenschutz</b>	A	B	C	
Keine Hinweise auf Betroffenheit von besonders geschützten Arten				
<b>Fachplanung: LEP 2002</b>	!	0		
0 keine betroffenen Aspekte				
<b>Umweltprognose</b>				
sehr konfliktbehaftetes Vorbehaltsgebiet:	<b>Konfliktbehaftetes Vorbehaltsgebiet:</b>		Geeignetes Vorbehaltsgebiet:	sehr geeignetes Vorbehaltsgebiet:
regional besonders erhebliche negative Umweltauswirkung zu erwarten	regional erhebliche negative Umweltauswirkung zu erwarten		regional geringe Umweltauswirkungen zu erwarten	regional sehr geringe bis keine Umweltauswirkungen zu erwarten
<b>Hinweise für nachgelagerte Planungsebenen</b>				
<b>Allgemeine Hinweise:</b> siehe Umweltbericht Abschnitt 4.5.				
<b>Gebietsspezifische Hinweise:</b> keine				

Änderungen während des Planungsprozesses:													
Bewertungsergebnisse der Ausgangskulisse													
Name	Fläche	Bewertung der Schutzgüter									rechtliche Aspekte		
		ME	KS	LS	TPB	BO	WA	KL	FL	SG gesamt	NA	AS	FP
PE1	4,2	0	0	0	--	0	--	0	0	-	0	C	0
Anpassungen vor der 1. Offenlage des Teilregionalplanentwurfs:													
Es wurden keine Änderungen vorgenommen.													
Umweltprognose nach durchgeführter Vermeidung und Minimierung nachteiliger Auswirkungen:													
sehr konfliktbehaftetes Vorbehaltsgebiet:	Konfliktbehaftetes Vorbehaltsgebiet:			Geeignetes Vorbehaltsgebiet:				sehr geeignetes Vorbehaltsgebiet:					
regional besonders erhebliche negative Umweltauswirkung zu erwarten	regional erhebliche negative Umweltauswirkung zu erwarten			regional geringe Umweltauswirkungen zu erwarten				regional sehr geringe bis keine Umweltauswirkungen zu erwarten					
Änderungen zum Entwurf 2. Offenlage:													
Es wurden keine Änderungen vorgenommen.													
Umweltprognose zum Entwurf 2. Offenlage:													
Siehe Steckbrief													
Änderungen zum Satzungsbeschluss:													
Es wurden keine Änderungen vorgenommen.													
Umweltprognose zum Satzungsbeschluss:													
Siehe Steckbrief													

**PE2**

**PE2 – Ötisheim (10,3 ha)**

**Gebietsübersicht**

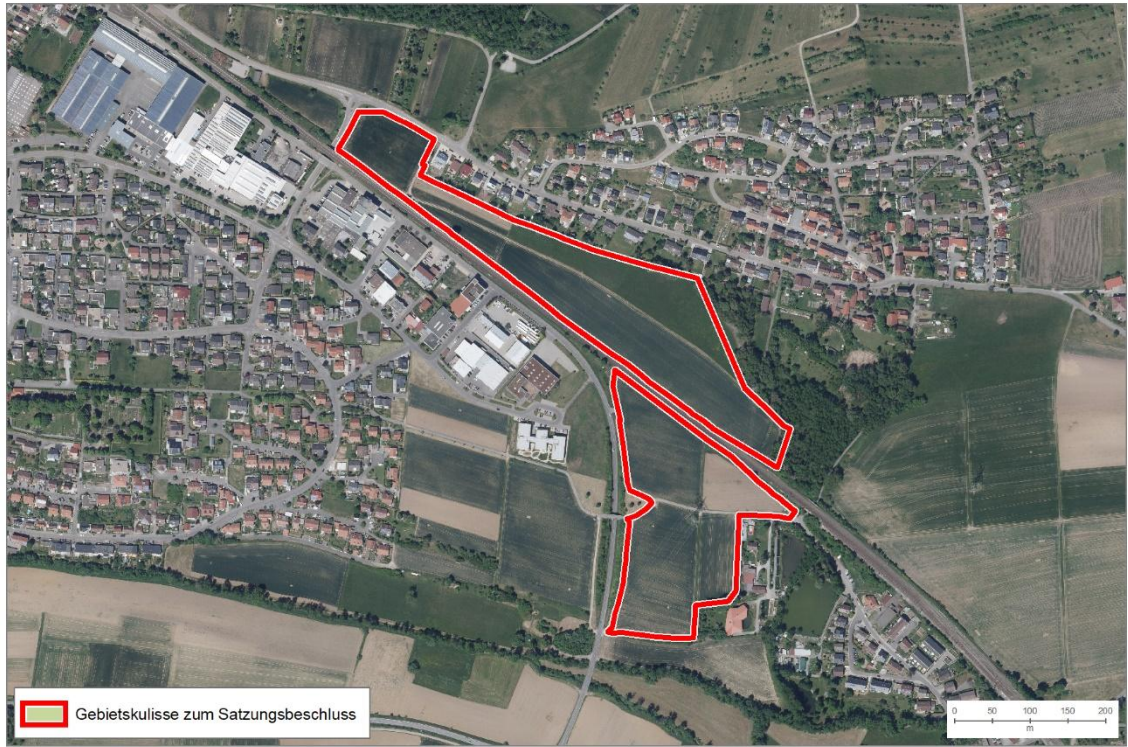


Abbildung 1: Abgrenzung des Vorbehaltsgebiets (VBG) für Freiflächen-Photovoltaikanlagen mit Luftbild.

**Ermittlung und Bewertung der Umweltauswirkungen auf die Schutzgüter**

Schutzgut	Auswirkung der Planung			
<b>Menschen und menschliche Gesundheit</b>	--	-	0	+
	- Freizeit- und Erholungseinrichtungen (Radweg) - Blendwirkung (Wohnbaufläche in östlicher Richtung) 0 Blendwirkung (Mischbaufläche in nördlicher Richtung) 0 Siedlungsnaher Erholungsraum (<20 % bzw. <3 ha)			
<b>Kultur- und Sachgüter</b>	--	-	0	+
	0 keine betroffenen Aspekte			
<b>Landschaft</b>	--	-	0	+
	- Landschaften mit besonderer Eigenart			
<b>Tiere, Pflanzen und biologische Vielfalt</b>	-	-	0	+
	-- Waldflächen und Gehölz ( <i>Ausschlusskriterium</i> ) -- Kernflächen und Kernräume landesweiter Biotopverbund ( <i>Ausschlusskriterium</i> ) - Potenzialflächen in regionaler Biotopverbundachse inkl. 500m Puffer (>3 ha) 0 Waldbiotopkartierung (<3 ha)			

PE2 – Ötisheim (10,3 ha)				
	0 Offenlandbiotopkartierung (<3 ha)			
<b>Boden</b>	--	-	<b>0</b>	+
	0 keine betroffenen Aspekte			
<b>Wasser</b>	--	-	<b>0</b>	+
	A Schutzfunktion der Grundwasserüberdeckung sehr gering und gering			
<b>Klima und Luft</b>	--	-	<b>0</b>	+
	A Kaltluftleitbahn/Kaltluftvolumenstrom			
<b>Fläche</b>	--	-	<b>0</b>	+
	-- Besonders bedeutsame Gebiete für die Landwirtschaft (≥20 %)			
	Es handelt sich um eine regional erhebliche Flächeninanspruchnahme (>3 ha). Die Fläche wirkt multifunktional für die Schutzgüter Mensch, Landschaft und Tiere, Pflanzen und biologische Vielfalt. Es liegt eine gewisse Flächenkonkurrenz mit dem Naturschutz (Kernflächen und Kernräume landesweiter Biotopverbund, Potenzialflächen regionaler Biotopverbund inkl. 500 m Puffer) und der Landwirtschaft vor. In der Summe ist von regional erheblichen Umweltauswirkungen auszugehen.			
<b>Gesamtbew.</b>	sehr konfliktbehaftet		<b>konfliktbehaftet</b>	geeignet
<b>Rechtliche Aspekte</b>				
<b>Natura-2000</b>	!!	!	<b>X</b>	0
	FFH-Gebiet Enztal bei Mühlacker: <ul style="list-style-type: none"> <li>- VBG im 200 m Umfeld zu FFH-Lebensraumtypen von Zielarten der Feldvogelfauna weitgehend offener Acker- bzw. Grünlandgebiete: Magere Flachland-Mähwiesen</li> <li>- VBG im 200 m Umfeld zu sonstigen FFH-Lebensstätten: Großes Mausohr und Nördlicher Kammolch, Bechsteinfledermaus und Spanische Fahne</li> </ul>			
<b>Artenschutz</b>	A	B	<b>C</b>	
	Keine Hinweise auf Betroffenheit von besonders geschützten Arten			
<b>Fachplanung: LEP 2002</b>	!	<b>0</b>		
	0 keine betroffenen Aspekte			
<b>Umweltprognose</b>				
sehr konfliktbehaftetes Vorbehaltsgebiet:  regional besonders erhebliche negative Umweltauswirkung zu erwarten	<b>Konfliktbehaftetes Vorbehaltsgebiet (Natura 2000-Verträglichkeitsprüfung auf nachgelagerter Ebene notwendig, Konfliktlösung zu erwarten):</b>  regional erhebliche negative		Geeignetes Vorbehaltsgebiet:  regional geringe Umweltauswirkungen zu erwarten	sehr geeignetes Vorbehaltsgebiet:  regional sehr geringe bis keine Umweltauswirkungen zu erwarten

PE2 – Ötisheim (10,3 ha)			
	Umweltauswirkung zu erwarten		
<b>Hinweise für nachgelagerte Planungsebenen</b>			
<p><b>Allgemeine Hinweise:</b> siehe Umweltbericht Abschnitt 4.5.</p> <p><b>Gebietsspezifische Hinweise:</b> Im VBG liegen folgende Umweltaspekte vor, welche auf nachgelagerter Planungsebene zu berücksichtigen sind:</p> <ul style="list-style-type: none"> <li>• Gesetzlich geschützte Biotope</li> </ul>			

Änderungen während des Planungsprozesses:														
Bewertungsergebnisse der Ausgangskulisse														
Name	Fläche	Bewertung der Schutzgüter										rechtliche Aspekte		
		ME	KS	LS	TPB	BO	WA	KL	FL	SG gesamt	NA	AS	FP	
PE2	11,8	-	0	-	0	0	0	0	0	--	-	X	C	0
Anpassungen vor der 1. Offenlage des Teilregionalplanentwurfs:														
<u>Ausschluss:</u>														
<b>Natura-2000:</b>														
<ul style="list-style-type: none"> <li>• VBG im 200 m Umfeld zu FFH-Lebensraumtypen von Zielarten der Feldvogelfauna weitgehend offener Acker- bzw. Grünlandgebiete</li> <li>• VBG im 200 m Umfeld zu sonstigen FFH-Lebensstätten</li> </ul>														
Umweltprognose nach durchgeführter Vermeidung und Minimierung nachteiliger Auswirkungen:														
sehr konfliktbehaftetes Vorbehaltsgebiet:		Konfliktbehaftetes Vorbehaltsgebiet:				Geeignetes Vorbehaltsgebiet:				sehr geeignetes Vorbehaltsgebiet:				
regional besonders erhebliche negative Umweltauswirkung zu erwarten		regional erhebliche negative Umweltauswirkung zu erwarten				regional geringe Umweltauswirkungen zu erwarten				regional sehr geringe bis keine Umweltauswirkungen zu erwarten				
Änderungen zum Entwurf 2. Offenlage:														
Das Vorbehaltsgebiet (VBG) wurde für Freiflächen-Photovoltaikanlagen wurde auf Grundlage der eingegangenen Anregungen aus den Stellungnahmen bzw. der Abwägungs- und Beschlussvorschläge im Rahmen der Gesamtabwägung zugeschnitten und erweitert.														
Umweltprognose zum Entwurf 2. Offenlage:														
Name	Fläche	Bewertung der Schutzgüter										rechtliche Aspekte		
		ME	KS	LS	TPB	BO	WA	KL	FL	SG gesamt	NA	AS	FP	
PE2	10,3	-	0	-	--	0	0	0	-	-	X	C	0	

**Änderungen zum Satzungsbeschluss:**

Das Vorbehaltsgebiet (VBG) für Freiflächen-Photovoltaikanlagen überlagert sich mit einer gemischten Baufläche in Planung und wird deshalb zugeschnitten.

**Umweltprognose zum Satzungsbeschluss:**

Siehe Steckbrief;

Hinweis: durch die sehr geringfügige Änderung des Flächenzuschnitts, ergeben sich keine Veränderungen in der Bewertung

**PE3**

**PE3 – Illingen (6,6 ha)**

**Gebietsübersicht**

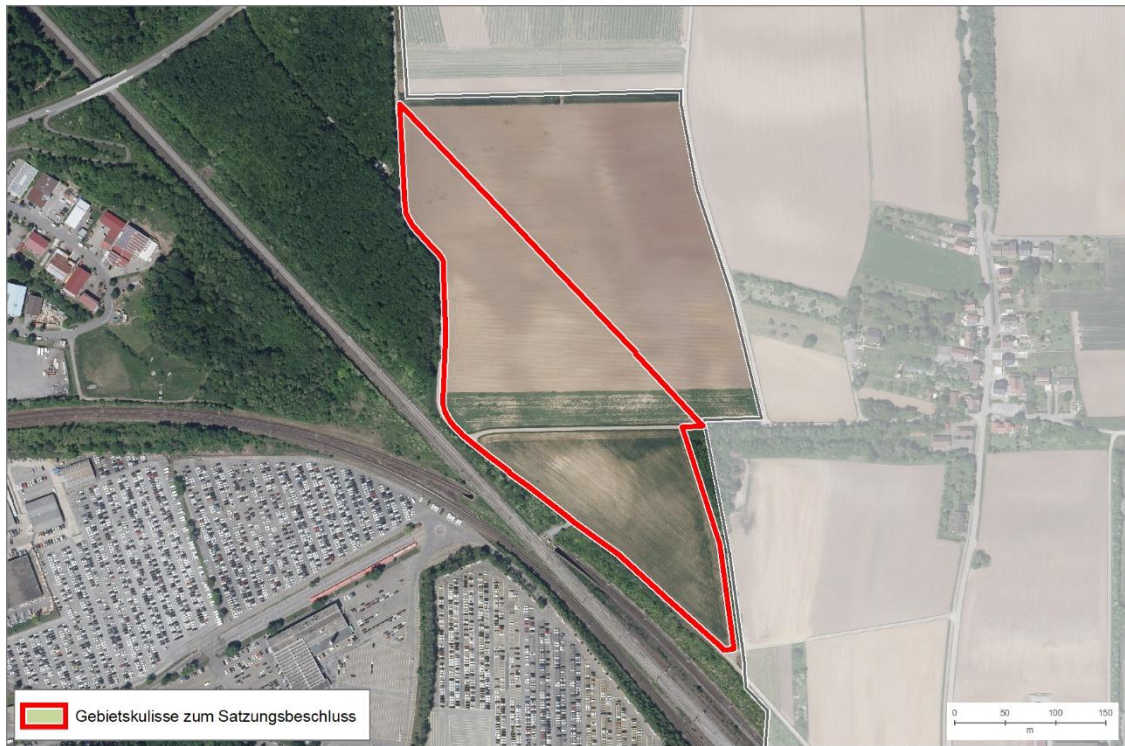


Abbildung 1: Abgrenzung des Vorbehaltsgebiets (VBG) für Freiflächen-Photovoltaikanlagen mit Luftbild.

**Ermittlung und Bewertung der Umweltauswirkungen auf die Schutzgüter**

Schutzgut	Auswirkung der Planung			
Menschen und menschliche Gesundheit	--	-	<b>0</b>	+
	0 Siedlungsnaher Erholungsraum (<20 % bzw. <3 ha)			
Kultur- und Sachgüter	--	-	<b>0</b>	+
	0 keine betroffenen Aspekte			
Landschaft	--	-	<b>0</b>	+
	0 keine betroffenen Aspekte			
Tiere, Pflanzen und biologische Vielfalt	--	-	<b>0</b>	+
	0 keine betroffenen Aspekte			
Boden	--	-	<b>0</b>	+
	0 keine betroffenen Aspekte			

PE3 – Illingen (6,6 ha)				
Wasser	--	-	0	+
	A Schutzfunktion der Grundwasserüberdeckung sehr gering und gering			
Klima und Luft	--	-	0	+
	A Kaltluftleitbahn/Kaltluftvolumenstrom			
Fläche	--	-	0	+
	<p>-- Besonders bedeutsame Gebiete für die Landwirtschaft (<math>\geq 20\%</math>)</p> <p>Es handelt sich um eine regional erhebliche Flächeninanspruchnahme (<math>&gt;3</math> ha). Die Fläche weist keine besondere Multifunktionalität für verschiedene Schutzgüter und es sind keine ortsgebundenen Ressourcennutzungen betroffen. Allerdings liegt eine Flächenkonkurrenz mit der Landwirtschaft vor. In der Summe ist beim Schutzgut Fläche von regional erheblichen Umweltauswirkungen auszugehen.</p>			
Gesamtbew.	sehr konfliktbehaftet		konfliktbehaftet	geeignet
sehr geeignet				
Rechtliche Aspekte				
Natura-2000	!!	!	X	0
	0 keine betroffenen Aspekte			
Artenschutz	A	B	C	
	Keine Hinweise auf Betroffenheit von besonders geschützten Arten			
Fachplanung: LEP 2002	!	0		
	! Gebiet mit überdurchschnittlicher Dichte schutzwürdiger Biotop / Artvorkommen (bedeutsam für Freiraumverbund und europäisches Schutzgebietsnetz)			
Umweltprognose				
sehr konfliktbehaftetes Vorbehaltsgebiet:	Konfliktbehaftetes Vorbehaltsgebiet:	Geeignetes Vorbehaltsgebiet:	sehr geeignetes Vorbehaltsgebiet:	
regional besonders erhebliche negative Umweltauswirkung zu erwarten	regional erhebliche negative Umweltauswirkung zu erwarten	regional geringe Umweltauswirkungen zu erwarten	regional sehr geringe bis keine Umweltauswirkungen zu erwarten	
Hinweise für nachgelagerte Planungsebenen				
<b>Allgemeine Hinweise:</b> siehe Umweltbericht Abschnitt 4.5.				
<b>Gebietsspezifische Hinweise:</b> keine				

Änderungen während des Planungsprozesses:														
Bewertungsergebnisse der Ausgangskulisse														
Name	Fläche	Bewertung der Schutzgüter									rechtliche Aspekte			
		ME	KS	LS	TPB	BO	WA	KL	FL	SG gesamt	NA	AS	FP	
PE3	6,6	0	0	0	0	0	0	0	0	--	-	0	C	!
Anpassungen vor der 1. Offenlage des Teilregionalplanentwurfs:														
Es wurden keine Änderungen vorgenommen.														
Umweltprognose nach durchgeführter Vermeidung und Minimierung nachteiliger Auswirkungen:														
sehr konfliktbehaftetes Vorbehaltsgebiet:	Konfliktbehaftetes Vorbehaltsgebiet:		Geeignetes Vorbehaltsgebiet:				sehr geeignetes Vorbehaltsgebiet:							
regional besonders erhebliche negative Umweltauswirkung zu erwarten	regional erhebliche negative Umweltauswirkung zu erwarten		regional geringe Umweltauswirkungen zu erwarten				regional sehr geringe bis keine Umweltauswirkungen zu erwarten							
Änderungen zum Entwurf 2. Offenlage:														
Es wurden keine Änderungen vorgenommen.														
Umweltprognose zum Entwurf 2. Offenlage:														
Siehe Steckbrief														
Änderungen zum Satzungsbeschluss:														
Es wurden keine Änderungen vorgenommen.														
Umweltprognose zum Satzungsbeschluss:														
Siehe Steckbrief														

PE4

**PE4 – Keltern (5,6 ha)**

**Gebietsübersicht**



Abbildung 1: Abgrenzung des Vorbehaltsgebiets (VBG) für Freiflächen-Photovoltaikanlagen mit Luftbild.

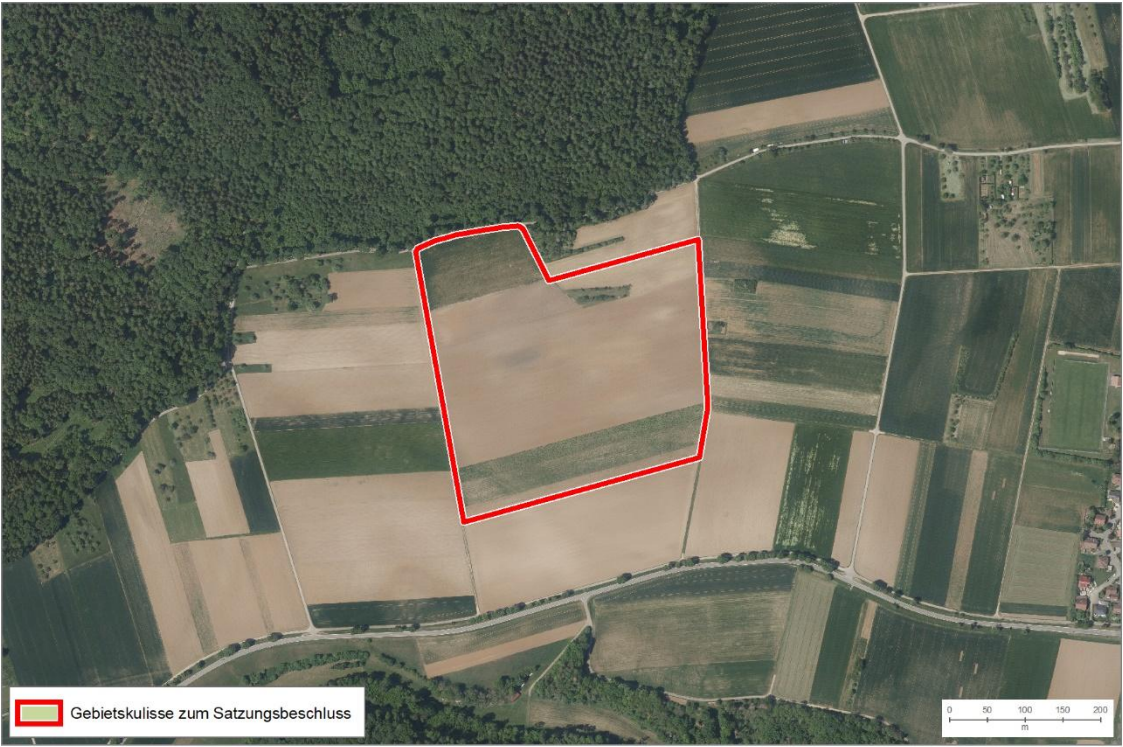
**Ermittlung und Bewertung der Umweltauswirkungen auf die Schutzgüter**

Schutzgut	Auswirkung der Planung			
<b>Menschen und menschliche Gesundheit</b>	--	-	0	+
	- Freizeit- und Erholungseinrichtungen (500 m Puffer um Aussichtspunkt)			
<b>Kultur- und Sachgüter</b>	--	-	0	+
	-- Historische Kulturlandschaften (≥20 %) - Bedeutsame archäologische Bodendenkmale (<3 ha)			
<b>Landschaft</b>	--	-	0	+
	-- Landschaftsschutzgebiete ( <i>Ausschlusskriterium</i> ) -- Landschaften mit besonderer Eigenart			
<b>Tiere, Pflanzen und biologische Vielfalt</b>	--	-	0	+
	-- Kernflächen und Kernräume Landesweiter Biotopverbund ( <i>Ausschlusskriterium</i> )			
	-- Kernräume Regionaler Biotopverbund ( <i>Ausschlusskriterium</i> )			
	-- Regionaler Wildtierkorridor inkl. 500m Puffer (≥20 %)			
	0 Potenzialflächen in regionaler Biotopverbundachse inkl. 500m Puffer (<3 ha)			
	0 Streuobstgebiete >1500 m <sup>2</sup> (<3 ha)			

<b>PE4 – Keltern (5,6 ha)</b>				
<b>Boden</b>	--	-	<b>0</b>	+
	0 keine betroffenen Aspekte			
<b>Wasser</b>	--	-	<b>0</b>	+
	0 keine betroffenen Aspekte			
<b>Klima und Luft</b>	--	-	<b>0</b>	+
	0 keine betroffenen Aspekte			
<b>Fläche</b>	--	-	<b>0</b>	+
	<p>-- Besonders bedeutsame Gebiete für die Landwirtschaft (≥20 %)</p> <p>Es handelt sich um eine regional erhebliche Flächeninanspruchnahme (&gt;3 ha). Die Fläche wirkt multifunktional für die Schutzgüter Kultur- und Sachgüter, Landschaft und Tiere, Pflanzen und biologische Vielfalt. Es liegt eine Flächenkonkurrenz mit dem Naturschutz (Kernflächen und Kernräume landesweiter Biotopverbund und Kernräume regionaler Biotopverbund) und der Landwirtschaft vor. In der Summe ist von regional erheblichen Umweltauswirkungen auszugehen.</p>			
<b>Gesamtbew.</b>	sehr konfliktbehaftet		konfliktbehaftet	geeignet
<b>Rechtliche Aspekte</b>				
<b>Natura-2000</b>	!!	!	X	0
	0 keine betroffenen Aspekte			
<b>Artenschutz</b>	A	B	C	
	Keine Hinweise auf Betroffenheit von besonders geschützten Arten			
<b>Fachplanung: LEP 2002</b>	!	0		
	0 keine betroffenen Aspekte			
<b>Umweltprognose</b>				
sehr konfliktbehaftetes Vorbehaltsgebiet:	Konfliktbehaftetes Vorbehaltsgebiet:	Geeignetes Vorbehaltsgebiet:	sehr geeignetes Vorbehaltsgebiet:	
regional besonders erhebliche negative Umweltauswirkung zu erwarten	regional erhebliche negative Umweltauswirkung zu erwarten	regional geringe Umweltauswirkungen zu erwarten	regional sehr geringe bis keine Umweltauswirkungen zu erwarten	
<b>Hinweise für nachgelagerte Planungsebenen</b>				
<b>Allgemeine Hinweise:</b> siehe Umweltbericht Abschnitt 4.5.				
<b>Gebietsspezifische Hinweise:</b> keine				

<b>Änderungen während des Planungsprozesses:</b>													
<b>Bewertungsergebnisse der Ausgangskulisse</b>													
Name	Fläche	Bewertung der Schutzgüter									rechtliche Aspekte		
		ME	KS	LS	TPB	BO	WA	KL	FL	SG gesamt	NA	AS	FP
PE4	5,6	-	--	--	--	0	0	0	0	--	0	C	0
<b>Anpassungen vor der 1. Offenlage des Teilregionalplanentwurfs:</b>													
Es wurden keine Änderungen vorgenommen.													
<b>Umweltprognose nach durchgeführter Vermeidung und Minimierung nachteiliger Auswirkungen:</b>													
sehr konfliktbehaftetes Vorbehaltsgebiet:		Konfliktbehaftetes Vorbehaltsgebiet:				Geeignetes Vorbehaltsgebiet:				sehr geeignetes Vorbehaltsgebiet:			
regional besonders erhebliche negative Umweltauswirkung zu erwarten		regional erhebliche negative Umweltauswirkung zu erwarten				regional geringe Umweltauswirkungen zu erwarten				regional sehr geringe bis keine Umweltauswirkungen zu erwarten			
<b>Änderungen zum Entwurf 2. Offenlage:</b>													
Es wurden keine Änderungen vorgenommen.													
<b>Umweltprognose zum Entwurf 2. Offenlage:</b>													
Siehe Steckbrief													
<b>Änderungen zum Satzungsbeschluss:</b>													
Es wurden keine Änderungen vorgenommen.													
<b>Umweltprognose zum Satzungsbeschluss:</b>													
Siehe Steckbrief													

**PE5**

PE5 – Mühlacker (11,2 ha) – angepasste Bewertungsmethodik aufgrund von Bestand/Teilbestand/Genehmigten Bebauungsplan				
Gebietsübersicht				
				
Abbildung 1: Abgrenzung des Vorbehaltsgebiets (VBG) für Freiflächen-Photovoltaikanlagen mit Luftbild.				
Ermittlung und Bewertung der Umweltauswirkungen auf die Schutzgüter				
Schutzgut	Auswirkung der Planung			
<b>Menschen und menschliche Gesundheit</b>	--	-	<b>0</b>	+
	- Freizeit- und Erholungseinrichtungen (Wanderweg) → Fläche mit genehmigten B-Plan, regionalplanerische Flächensicherung führt zu keiner Veränderung des Zustands; deshalb Bewertung angepasst auf regional unerheblich			
<b>Kultur- und Sachgüter</b>	--	-	<b>0</b>	+
	0 keine betroffenen Aspekte			
<b>Landschaft</b>	--	-	<b>0</b>	+
	0 keine betroffenen Aspekte			
<b>Tiere, Pflanzen und biologische Vielfalt</b>	--	-	<b>0</b>	+
	-- Raumkulisse Vögel der offenen Feldflur ( <i>Ausschlusskriterium</i> ) - Potenzialflächen in regionaler Biotopverbundachse inkl. 500m Puffer (>3 ha) → Fläche mit genehmigten B-Plan, regionalplanerische Flächensicherung führt zu keiner Veränderung des Zustands; deshalb Bewertung angepasst auf regional unerheblich			

PE5 – Mühlacker (11,2 ha) – angepasste Bewertungsmethodik aufgrund von Bestand/Teilbestand/Genehmigten Bebauungsplan				
Boden	--	-	0	+
	0 keine betroffenen Aspekte			
Wasser	--	-	0	+
	A Schutzfunktion der Grundwasserüberdeckung sehr gering und gering			
Klima und Luft	--	-	0	+
	0 keine betroffenen Aspekte			
Fläche	--	-	0	+
	<p>-- Besonders bedeutsame Gebiete für die Landwirtschaft (<math>\geq 20\%</math>) → Fläche mit genehmigten B-Plan, regionalplanerische Flächensicherung führt zu keiner Veränderung des Zustands; deshalb Bewertung angepasst auf regional unerheblich</p> <p>Es handelt sich um eine regional erhebliche Flächeninanspruchnahme (&gt;3 ha). Für die Fläche liegt ein genehmigter B-Plan für den Bau von FFPV vor. Daher führt die regionalplanerische Flächensicherung nicht zu einer Veränderung des Zustands. In der Summe ist beim Schutzgut Fläche nicht von regional erheblichen Umweltauswirkungen auszugehen.</p>			
Gesamtbew.	sehr konfliktbehaftet		konfliktbehaftet	geeignet
sehr geeignet				
Rechtliche Aspekte				
Natura-2000	!!	!	X	0
	<p>FFH-Gebiet Enztal bei Mühlacker:</p> <ul style="list-style-type: none"> <li>- VBG im 200 m Umfeld zu sonstigen FFH-Lebensraumtypen: Waldmeister-Buchenwald</li> <li>- VBG im 200 m Umfeld zu sonstigen FFH-Lebensstätten: Bechsteinfledermaus, Großes Mausohr, Grünes Gabelzahnmoos und Spanische Fahne</li> </ul>			
Artenschutz	A	B	C	
	<p>Hinweise aus dem Beteiligungsverfahren:</p> <p>Vorkommen von Rebhuhn und Feldlerche bekannt → Fläche mit genehmigten B-Plan, regionalplanerische Flächensicherung führt zu keiner Veränderung, sodass die zur 1. Offenlage vorgenommene Einstufung des Artenschutzes nicht mehr verändert wird</p>			
Fachplanung: LEP 2002	!	0		
	! Gebiet mit überdurchschnittlicher Dichte schutzwürdiger Biotope / Artvorkommen (bedeutsam für Freiraumverbund und europäisches Schutzgebietsnetz)			
Umweltprognose				
sehr konfliktbehaftetes Vorbehaltsgebiet:	Konfliktbehaftetes Vorbehaltsgebiet:	Geeignetes Vorbehaltsgebiet:	sehr geeignetes Vorbehaltsgebiet (Natura-2000 Verträglichkeitsprüfung auf nachgelagerter Ebene notwendig, Konfliktlösung zu erwarten):	
regional besonders erhebliche negative Umweltauswirkung zu erwarten	regional erhebliche negative Umweltauswirkung zu erwarten	regional geringe Umweltauswirkungen zu erwarten		

<b>PE5 – Mühlacker (11,2 ha) – angepasste Bewertungsmethodik aufgrund von Bestand/Teilbestand/Genehmigten Bebauungsplan</b>			
			regional sehr geringe bis keine Umweltauswirkungen zu erwarten
<b>Hinweise für nachgelagerte Planungsebenen</b>			
<b>Allgemeine Hinweise:</b> siehe Umweltbericht Abschnitt 4.5.			
<b>Gebietsspezifische Hinweise:</b> keine			

<b>Änderungen während des Planungsprozesses:</b>													
<b>Bewertungsergebnisse der Ausgangskulisse</b>													
Name	Fläche	Bewertung der Schutzgüter									rechtliche Aspekte		
		ME	KS	LS	TPB	BO	WA	KL	FL	SG gesamt	NA	AS	FP
PE5	11,2	-	0	0	--	0	0	0	--	-	X	C	!
<b>Anpassungen vor der 1. Offenlage des Teilregionalplanentwurfs:</b>													
Es wurden keine Änderungen vorgenommen.													
<b>Umweltprognose nach durchgeführter Vermeidung und Minimierung nachteiliger Auswirkungen:</b>													
sehr konfliktbehaftetes Vorbehaltsgebiet:  regional besonders erhebliche negative Umweltauswirkung zu erwarten	Konfliktbehaftetes Vorbehaltsgebiet (Natura 2000-Verträglichkeitsprüfung notwendig, Konfliktlösung zu erwarten):  regional erhebliche negative Umweltauswirkung zu erwarten			Geeignetes Vorbehaltsgebiet:  regional geringe Umweltauswirkungen zu erwarten				sehr geeignetes Vorbehaltsgebiet:  regional sehr geringe bis keine Umweltauswirkungen zu erwarten					
<b>Änderungen zum Entwurf 2. Offenlage:</b>													
Es wurden keine Änderungen vorgenommen.													
<b>Umweltprognose zum Entwurf 2. Offenlage:</b>													
Siehe Steckbrief													
<b>Änderungen zum Satzungsbeschluss:</b>													
Es wurden keine Änderungen vorgenommen.													
<b>Umweltprognose zum Satzungsbeschluss:</b>													
Siehe Steckbrief													

PE6

PE6 – Wiernsheim (10,2 ha) – angepasste Bewertungsmethodik aufgrund von Bestand/Teilbestand/Genehmigten Bebauungsplan

Gebietsübersicht

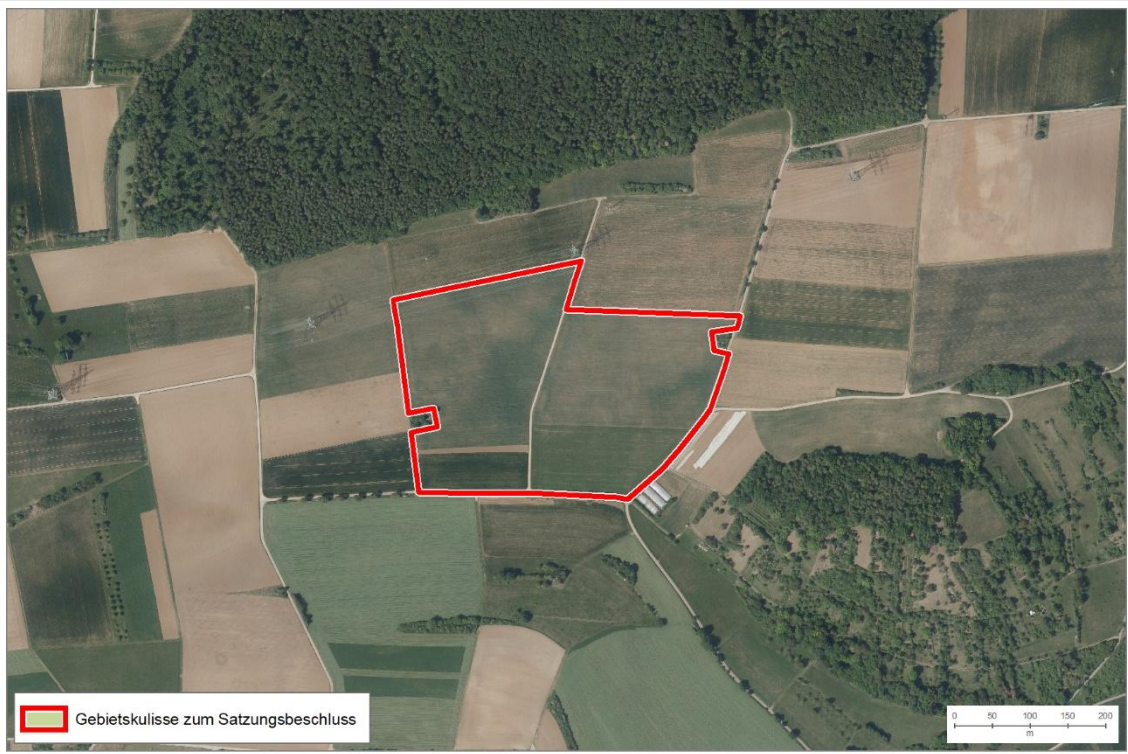


Abbildung 1: Abgrenzung des Vorbehaltsgebiets (VBG) für Freiflächen-Photovoltaikanlagen mit Luftbild.

Ermittlung und Bewertung der Umweltauswirkungen auf die Schutzgüter

Schutzgut	Auswirkung der Planung			
Menschen und menschliche Gesundheit	--	-	0	+
	0 keine betroffenen Aspekte			
Kultur- und Sachgüter	--	-	0	+
	0 keine betroffenen Aspekte			
Landschaft	--	-	0	+
	0 keine betroffenen Aspekte			
Tiere, Pflanzen und biologische Vielfalt	--	-	0	+
	-- Waldflächen und Gehölz ( <i>Ausschlusskriterium</i> ) -- Kernflächen und Kernräume Landesweiter Biotopverbund ( <i>Ausschlusskriterium</i> ) -- Raumkulisse Vögel der offenen Feldflur ( <i>Ausschlusskriterium</i> ) -- Kernräume Regionaler Biotopverbund ( <i>Ausschlusskriterium</i> ) - Potenzialflächen in regionaler Biotopverbundachse inkl. 500m Puffer (>3 ha)			

<b>PE6 – Wiernsheim (10,2 ha) – angepasste Bewertungsmethodik aufgrund von Bestand/Teilbestand/Genehmigten Bebauungsplan</b>				
	→ Fläche mit genehmigten B-Plan, regionalplanerische Flächensicherung führt zu keiner Veränderung des Zustands; deshalb Bewertung angepasst auf regional unerheblich 0 Offenlandbiotopkartierung (<3 ha)			
<b>Boden</b>	--	-	<b>0</b>	+
	0 keine betroffenen Aspekte			
<b>Wasser</b>	--	-	<b>0</b>	+
	A Schutzfunktion der Grundwasserüberdeckung sehr gering und gering			
<b>Klima und Luft</b>	--	-	<b>0</b>	+
	0 keine betroffenen Aspekte			
<b>Fläche</b>	--	-	<b>0</b>	+
	Es handelt sich um eine regional erhebliche Flächeninanspruchnahme (>3 ha). Für die Fläche liegt ein genehmigter B-Plan für den Bau von FFPV vor. Daher führt die regionalplanerische Flächensicherung nicht zu einer Veränderung des Zustands. In der Summe ist beim Schutzgut Fläche nicht von regional erheblichen Umweltauswirkungen auszugehen.			
<b>Gesamtbew.</b>	sehr konfliktbehaftet	konfliktbehaftet	geeignet	sehr geeignet
<b>Rechtliche Aspekte</b>				
<b>Natura-2000</b>	!!	!	X	0
	0 keine betroffenen Aspekte			
<b>Artenschutz</b>	A	B	C	
	Keine Hinweise auf Betroffenheit von besonders geschützten Arten			
<b>Fachplanung: LEP 2002</b>	!	0		
	! Gebiet mit überdurchschnittlicher Dichte schutzwürdiger Biotope / Artvorkommen (bedeutsam für Freiraumverbund und europäisches Schutzgebietsnetz)			
<b>Umweltprognose</b>				
sehr konfliktbehaftetes Vorbehaltsgebiet:	Konfliktbehaftetes Vorbehaltsgebiet:	Geeignetes Vorbehaltsgebiet:	sehr geeignetes Vorbehaltsgebiet:	
regional besonders erhebliche negative Umweltauswirkung zu erwarten	regional erhebliche negative Umweltauswirkung zu erwarten	regional geringe Umweltauswirkungen zu erwarten	regional sehr geringe bis keine Umweltauswirkungen zu erwarten	
<b>Hinweise für nachgelagerte Planungsebenen</b>				
<b>Allgemeine Hinweise:</b> siehe Umweltbericht Abschnitt 4.5.				
<b>Gebietspezifische Hinweise:</b> Im VBG liegen folgende Umweltaspekte vor, welche auf nachgelagerter Planungsebene zu berücksichtigen sind:				
<ul style="list-style-type: none"> <li>• Gesetzlich geschützte Biotope</li> </ul>				

Änderungen während des Planungsprozesses:													
Bewertungsergebnisse der Ausgangskulisse													
Name	Fläche	Bewertung der Schutzgüter									rechtliche Aspekte		
		ME	KS	LS	TPB	BO	WA	KL	FL	SG gesamt	NA	AS	FP
PE6	10,2	0	0	0	--	0	0	0	0	-	0	C	!
Anpassungen vor der 1. Offenlage des Teilregionalplanentwurfs:													
Es wurden keine Änderungen vorgenommen.													
Umweltprognose nach durchgeführter Vermeidung und Minimierung nachteiliger Auswirkungen:													
sehr konfliktbehaftetes Vorbehaltsgebiet:	Konfliktbehaftetes Vorbehaltsgebiet:			Geeignetes Vorbehaltsgebiet:				sehr geeignetes Vorbehaltsgebiet:					
regional besonders erhebliche negative Umweltauswirkung zu erwarten	regional erhebliche negative Umweltauswirkung zu erwarten			regional geringe Umweltauswirkungen zu erwarten				regional sehr geringe bis keine Umweltauswirkungen zu erwarten					
Änderungen zum Entwurf 2. Offenlage:													
Es wurden keine Änderungen vorgenommen.													
Umweltprognose zum Entwurf 2. Offenlage:													
Siehe Steckbrief													
Änderungen zum Satzungsbeschluss:													
Es wurden keine Änderungen vorgenommen.													
Umweltprognose zum Satzungsbeschluss:													
Siehe Steckbrief													

**PE7**

**PE7 – Wurmberg (7,9 ha)**

**Gebietsübersicht**



Abbildung 1: Abgrenzung des Vorbehaltsgebiets (VBG) für Freiflächen-Photovoltaikanlagen mit Luftbild.

**Ermittlung und Bewertung der Umweltauswirkungen auf die Schutzgüter**

Schutzgut	Auswirkung der Planung			
<b>Menschen und menschliche Gesundheit</b>	--	-	<b>0</b>	+
	0 keine betroffenen Aspekte			
<b>Kultur- und Sachgüter</b>	--	-	<b>0</b>	+
	- Bau- und Nutzungsrelikte: Streuobst (<3 ha)			
<b>Landschaft</b>	--	-	<b>0</b>	+
	0 keine betroffenen Aspekte			
<b>Tiere, Pflanzen und biologische Vielfalt</b>	--	-	<b>0</b>	+
	0 Streuobstgebiete >1500 m <sup>2</sup> (<3 ha)			
	0 Waldbiotopkartierung (<3 ha)			
	0 Offenlandbiotopkartierung (<3 ha)			
<b>Boden</b>	--	-	<b>0</b>	+
	0 keine betroffenen Aspekte			

PE7 – Wurmberg (7,9 ha)				
Wasser	--	-	0	+
	0 keine betroffenen Aspekte			
Klima und Luft	--	-	0	+
	A Kaltluftleitbahn/Kaltluftvolumenstrom			
Fläche	--	-	0	+
	Es handelt sich um eine regional erhebliche Flächeninanspruchnahme (>3 ha). Die Fläche wirkt nicht besonders multifunktional für verschiedene Schutzgüter und es sind keine ortsgebundenen Ressourcennutzungen betroffen. Insgesamt ist beim Schutzgut Fläche nicht von regional erheblichen Umweltauswirkungen auszugehen.			
Gesamtbew.	sehr konfliktbehaftet		konfliktbehaftet	geeignet
sehr geeignet				
Rechtliche Aspekte				
Natura-2000	!!	!	X	0
	0 keine betroffenen Aspekte			
Artenschutz	A	B	C	
	Hinweise aus dem Beteiligungsverfahren: Rebhuhnnachweise innerhalb der letzten 3 Jahre → Einstufung verändert sich von C zu B  darüber hinaus weitere Hinweise auf besonders geschützte/seltene Arten: Vögel: Turmfalke, Kolkrabe, Rotmilan, Neuntöter, viele Singvogelarten, Dorngrasmücke, Goldammer, Rotkehlchen Orchideen: Bienenragwurz, Helmknabenkraut, Weißes Waldvögelein, Sumpfstendelwurz, Großes Zweiblatt, Wohlriechende Händelwurz, Mücken-Händelwurz, Bocksriemenzunge. Weitere Pflanzen: Golddistel, Kalkaster, Tausendgüldenkraut Heuschrecken: Große Schiefkopfschrecke			
Fachplanung: LEP 2002	!	0		
	0 keine betroffenen Aspekte			
Umweltprognose				
sehr konfliktbehaftetes Vorbehaltsgebiet:  regional besonders erhebliche negative Umweltauswirkung zu erwarten	Konfliktbehaftetes Vorbehaltsgebiet:  regional erhebliche negative Umweltauswirkung zu erwarten	Geeignetes Vorbehaltsgebiet:  regional geringe Umweltauswirkungen zu erwarten	sehr geeignetes Vorbehaltsgebiet:  regional sehr geringe bis keine Umweltauswirkungen zu erwarten	
Hinweise für nachgelagerte Planungsebenen				
<b>Allgemeine Hinweise:</b> siehe Umweltbericht Abschnitt 4.5. <b>Gebietsspezifische Hinweise:</b> Im VBG liegen folgende Umweltaspekte vor, welche auf nachgelagerter Planungsebene zu berücksichtigen sind: <ul style="list-style-type: none"> <li>• Gesetzlich geschützte Biotop</li> </ul>				

<b>Änderungen während des Planungsprozesses:</b>														
<b>Bewertungsergebnisse der Ausgangskulisse</b>														
Name	Fläche	Bewertung der Schutzgüter									rechtliche Aspekte			
		ME	KS	LS	TPB	BO	WA	KL	FL	SG gesamt	NA	AS	FP	
PE7	7,9	0	-	0	0	0	0	0	0	0	+	0	C	0
<b>Anpassungen vor der 1. Offenlage des Teilregionalplanentwurfs:</b>														
Es wurden keine Änderungen vorgenommen.														
<b>Umweltprognose nach durchgeführter Vermeidung und Minimierung nachteiliger Auswirkungen:</b>														
sehr konfliktbehaftetes Vorbehaltsgebiet:		Konfliktbehaftetes Vorbehaltsgebiet:			Geeignetes Vorbehaltsgebiet:				sehr geeignetes Vorbehaltsgebiet:					
regional besonders erhebliche negative Umweltauswirkung zu erwarten		regional erhebliche negative Umweltauswirkung zu erwarten			regional geringe Umweltauswirkungen zu erwarten				regional sehr geringe bis keine Umweltauswirkungen zu erwarten					
<b>Änderungen zum Entwurf 2. Offenlage:</b>														
Es wurden keine Änderungen vorgenommen.														
<b>Umweltprognose zum Entwurf 2. Offenlage:</b>														
Siehe Steckbrief														
<b>Änderungen zum Satzungsbeschluss:</b>														
Es wurden keine Änderungen vorgenommen.														
<b>Umweltprognose zum Satzungsbeschluss:</b>														
Siehe Steckbrief														

PE8

**PE8 – Wiernsheim (6,1 ha) – angepasste Bewertungsmethodik aufgrund von Bestand/Teilbestand/Genehmigten Bebauungsplan**

**Gebietsübersicht**

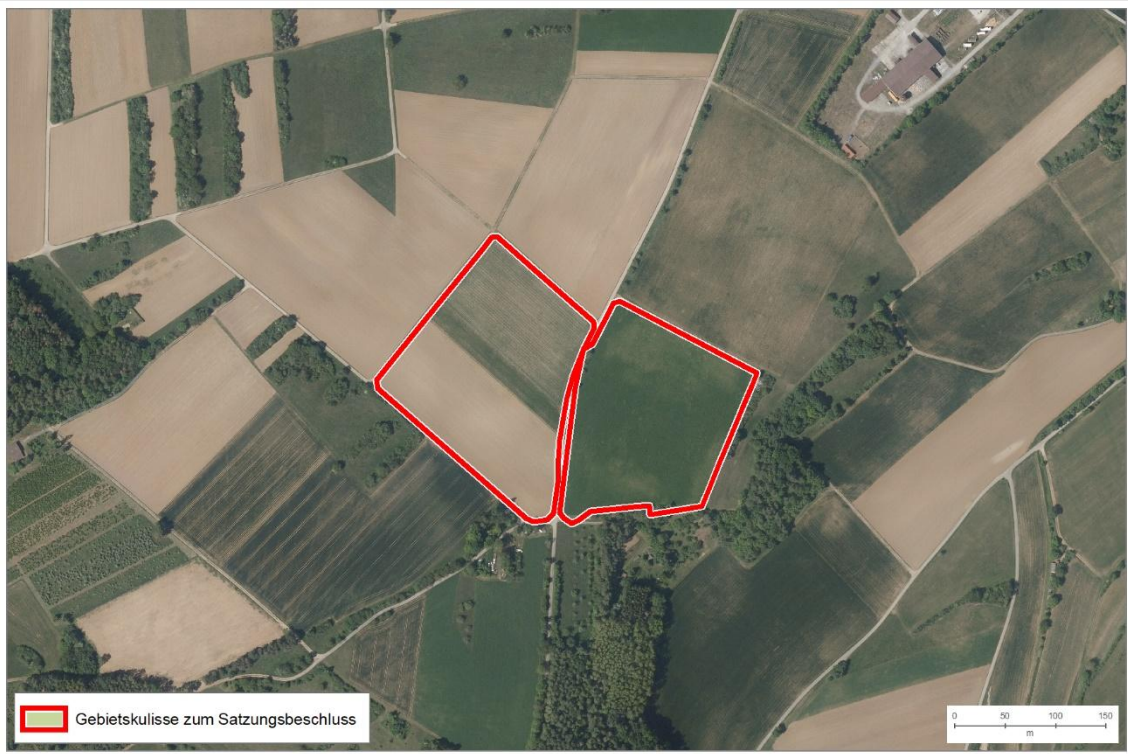


Abbildung 1: Abgrenzung des Vorbehaltsgebiets (VBG) für Freiflächen-Photovoltaikanlagen mit Luftbild.

**Ermittlung und Bewertung der Umweltauswirkungen auf die Schutzgüter**

Schutzgut	Auswirkung der Planung			
<b>Menschen und menschliche Gesundheit</b>	--	-	<b>0</b>	+
	- Freizeit- und Erholungseinrichtungen (Aussichtspunkt und 500 m Puffer darum) 0 Siedlungsnaher Erholungsraum (<20 % bzw. <3 ha) → Fläche mit genehmigten B-Plan, regionalplanerische Flächensicherung führt zu keiner Veränderung des Zustands; deshalb Bewertung angepasst auf regional unerheblich			
<b>Kultur- und Sachgüter</b>	--	-	<b>0</b>	+
	0 keine betroffenen Aspekte			
<b>Landschaft</b>	--	-	<b>0</b>	+
	0 keine betroffenen Aspekte			
<b>Tiere, Pflanzen und biologische Vielfalt</b>	--	-	<b>0</b>	+
	-- Waldflächen und Gehölz ( <i>Ausschlusskriterium</i> ) -- Kernflächen und Kernräume Landesweiter Biotopverbund ( <i>Ausschlusskriterium</i> ) -- Kernräume Regionaler Biotopverbund ( <i>Ausschlusskriterium</i> )			
	0 Streuobstgebiete >1500 m <sup>2</sup> (<3 ha)			

<b>PE8 – Wiernsheim (6,1 ha) – angepasste Bewertungsmethodik aufgrund von Bestand/Teilbestand/Genehmigten Bebauungsplan</b>				
	0 Offenlandbiotopkartierung (<3 ha) → Fläche mit genehmigten B-Plan, regionalplanerische Flächensicherung führt zu keiner Veränderung des Zustands; deshalb Bewertung angepasst auf regional unerheblich			
<b>Boden</b>	--	-	<b>0</b>	+
	0 keine betroffenen Umweltaspekte			
<b>Wasser</b>	--	-	<b>0</b>	+
	A Schutzfunktion der Grundwasserüberdeckung sehr gering und gering			
<b>Klima und Luft</b>	--	-	<b>0</b>	+
	0 keine betroffenen Umweltaspekte			
<b>Fläche</b>	--	-	<b>0</b>	+
	<p>-- Besonders bedeutsame Gebiete für die Landwirtschaft (≥20 %) → Fläche mit genehmigten B-Plan, regionalplanerische Flächensicherung führt zu keiner Veränderung des Zustands; deshalb Bewertung angepasst auf regional unerheblich</p> <p>Es handelt sich um eine regional erhebliche Flächeninanspruchnahme (&gt;3 ha). Für die Fläche liegt ein genehmigter B-Plan für den Bau von FFPV vor. Daher führt die regionalplanerische Flächensicherung nicht zu einer Veränderung des Zustands. In der Summe ist beim Schutzgut Fläche nicht von regional erheblichen Umweltauswirkungen auszugehen.</p>			
<b>Gesamtbew.</b>	sehr konfliktbehaftet		konfliktbehaftet	geeignet
	sehr geeignet			
<b>Rechtliche Aspekte</b>				
<b>Natura-2000</b>	!!	!	X	0
	0 keine betroffenen Aspekte			
<b>Artenschutz</b>	A	B	C	
	Keine Hinweise auf Betroffenheit von besonders geschützten Arten			
<b>Fachplanung: LEP 2002</b>	!	0		
	! Gebiet mit überdurchschnittlicher Dichte schutzwürdiger Biotope / Artvorkommen (bedeutsam für Freiraumverbund und europäisches Schutzgebietsnetz)			
<b>Umweltprognose</b>				
sehr konfliktbehaftetes Vorbehaltsgebiet:	Konfliktbehaftetes Vorbehaltsgebiet:	Geeignetes Vorbehaltsgebiet:	sehr geeignetes Vorbehaltsgebiet:	
regional besonders erhebliche negative Umweltauswirkung zu erwarten	regional erhebliche negative Umweltauswirkung zu erwarten	regional geringe Umweltauswirkungen zu erwarten	regional sehr geringe bis keine Umweltauswirkungen zu erwarten	
<b>Hinweise für nachgelagerte Planungsebenen</b>				
<b>Allgemeine Hinweise:</b> siehe Umweltbericht Abschnitt 4.5.				
<b>Gebietsspezifische Hinweise:</b> Im VBG liegen folgende Umweltaspekte vor, welche auf nachgelagerter Planungsebene zu berücksichtigen sind:				
<ul style="list-style-type: none"> <li>• Gesetzlich geschützte Biotope</li> </ul>				

**PE8 – Wiernsheim (6,1 ha) – angepasste Bewertungsmethodik aufgrund von Bestand/Teilbestand/Genehmigten Bebauungsplan**

Änderungen während des Planungsprozesses:													
Bewertungsergebnisse der Ausgangskulisse													
Name	Fläche	Bewertung der Schutzgüter									rechtliche Aspekte		
		ME	KS	LS	TPB	BO	WA	KL	FL	SG gesamt	NA	AS	FP
PE8	6,1	-	0	0	--	0	0	0	--	-	0	C	!
Anpassungen vor der 1. Offenlage des Teilregionalplanentwurfs:													
Es wurden keine Änderungen vorgenommen.													
Umweltprognose nach durchgeführter Vermeidung und Minimierung nachteiliger Auswirkungen:													
sehr konfliktbehaftetes Vorbehaltsgebiet:		Konfliktbehaftetes Vorbehaltsgebiet:			Geeignetes Vorbehaltsgebiet:				sehr geeignetes Vorbehaltsgebiet:				
regional besonders erhebliche negative Umweltauswirkung zu erwarten		regional erhebliche negative Umweltauswirkung zu erwarten			regional geringe Umweltauswirkungen zu erwarten				regional sehr geringe bis keine Umweltauswirkungen zu erwarten				
Änderungen zum Entwurf 2. Offenlage:													
Es wurden keine Änderungen vorgenommen.													
Umweltprognose zum Entwurf 2. Offenlage:													
Siehe Steckbrief													
Änderungen zum Satzungsbeschluss:													
Es wurden keine Änderungen vorgenommen.													
Umweltprognose zum Satzungsbeschluss:													
Siehe Steckbrief													

**PE9 – WIRD ZUR 2. OFFENLAGE NICHT WEITERVERFOLGT**

**PE9 (3,0 ha)**

**Gebietsübersicht**

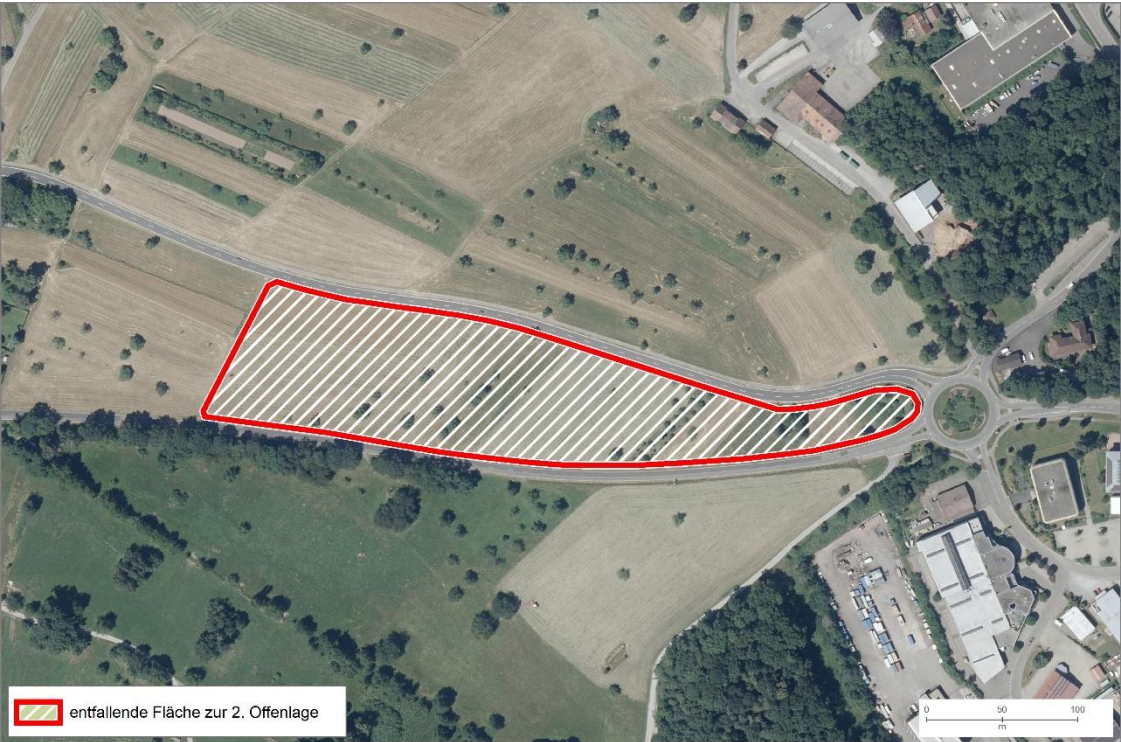


Abbildung 1: Abgrenzung des Vorbehaltsgebiets (VBG) für Freiflächen-Photovoltaikanlagen mit Luftbild.

**Ermittlung und Bewertung der Umweltauswirkungen auf die Schutzgüter**

Schutzgut	Auswirkung der Planung			
Menschen und menschliche Gesundheit	--	-	0	+
	- Blendwirkung (Mischbaufläche in östlicher Richtung)			
Kultur- und Sachgüter	--	-	0	+
	- Bedeutsame archäologische Bodendenkmale ( $\geq 3$ ha)			
Landschaft	--	-	0	+
	0 keine betroffenen Aspekte			
Tiere, Pflanzen und biologische Vielfalt	--	-	0	+
	-- FFH-Mähwiesen ( <i>Ausschlusskriterium</i> )			
	-- Kernräume Regionaler Biotopverbund ( <i>Ausschlusskriterium</i> )			
0 Potenzialflächen in regionaler Biotopverbundachse inkl. 500m Puffer (<3 ha)				
Boden	--	-	0	+
	0 keine betroffenen Aspekte			

PE9 (3,0 ha)				
Wasser	--	-	0	+
	0 keine betroffenen Aspekte			
Klima und Luft	--	-	0	+
	0 keine betroffenen Aspekte			
Fläche	--	-	0	+
	0 keine betroffenen Aspekte			
Gesamtbew.	sehr konfliktbehaftet		konfliktbehaftet	geeignet
Rechtliche Aspekte				
Natura-2000	!!	!	X	0
	FFH-Gebiet Albtal mit Seitentälern: <ul style="list-style-type: none"> <li>- VBG im 200 m Umfeld zu FFH-Lebensraumtypen von Zielarten der Feldvogelfauna weitgehend offener Acker- bzw. Grünlandgebiete: Magere Flachland-Mähwiesen</li> <li>- VBG im 200 m Umfeld zu sonstigen FFH-Lebensstätten: Bachneunauge, Bechsteinfledermaus, Dunkler Wiesenknopf-Ameisen-Bläuling, Groppe, Großes Mausohr, Heller Wiesenknopf-Ameisen-Bläuling</li> </ul>			
Artenschutz	A	B	C	
	Keine Hinweise auf Betroffenheit von besonders geschützten Arten			
Fachplanung: LEP 2002	!	0		
	0 keine betroffenen Aspekte			
Umweltprognose				
sehr konfliktbehaftetes Vorbehaltsgebiet:  regional besonders erhebliche negative Umweltauswirkung zu erwarten	Konfliktbehaftetes Vorbehaltsgebiet (Natura 2000-Verträglichkeitsprüfung notwendig, Konfliktlösung zu erwarten):  regional erhebliche negative Umweltauswirkung zu erwarten		Geeignetes Vorbehaltsgebiet:  regional geringe Umweltauswirkungen zu erwarten	sehr geeignetes Vorbehaltsgebiet:  regional sehr geringe bis keine Umweltauswirkungen zu erwarten
Hinweise für nachgelagerte Planungsebenen				
<b>Allgemeine Hinweise:</b> siehe Umweltbericht Abschnitt 4.5. <b>Gebietsspezifische Hinweise:</b> Im VBG liegen folgende Umweltaspekte vor, welche auf nachgelagerter Planungsebene zu berücksichtigen sind: <ul style="list-style-type: none"> <li>• Schutzfunktion der Grundwasserüberdeckung sehr gering und/oder gering</li> </ul>				

Änderungen während des Planungsprozesses:													
Bewertungsergebnisse der Ausgangskulisse													
Name	Fläche	Bewertung der Schutzgüter									rechtliche Aspekte		
		ME	KS	LS	TPB	BO	WA	KL	FL	SG gesamt	NA	AS	FP
PE9	3,0	-	-	0	--	0	0	0	0	-	X	C	0
Anpassungen vor der 1. Offenlage des Teilregionalplanentwurfs:													
Es wurden keine Änderungen vorgenommen.													
Umweltprognose nach durchgeführter Vermeidung und Minimierung nachteiliger Auswirkungen:													
sehr konfliktbehaftetes Vorbehaltsgebiet:  regional besonders erhebliche negative Umweltauswirkung zu erwarten	Konfliktbehaftetes Vorbehaltsgebiet (Natura 2000-Verträglichkeitsprüfung notwendig, Konfliktlösung zu erwarten):  regional erhebliche negative Umweltauswirkung zu erwarten									Geeignetes Vorbehaltsgebiet:  regional geringe Umweltauswirkungen zu erwarten	sehr geeignetes Vorbehaltsgebiet:  regional sehr geringe bis keine Umweltauswirkungen zu erwarten		
Änderungen zum Entwurf 2. Offenlage:													
Dieses Vorbehaltsgebiet (VBG) für Freiflächen-Photovoltaikanlagen wird nicht weiterverfolgt.													

PE10

**PE10 – Frielzheim/Wimsheim (16,4 ha)**

**Gebietsübersicht**

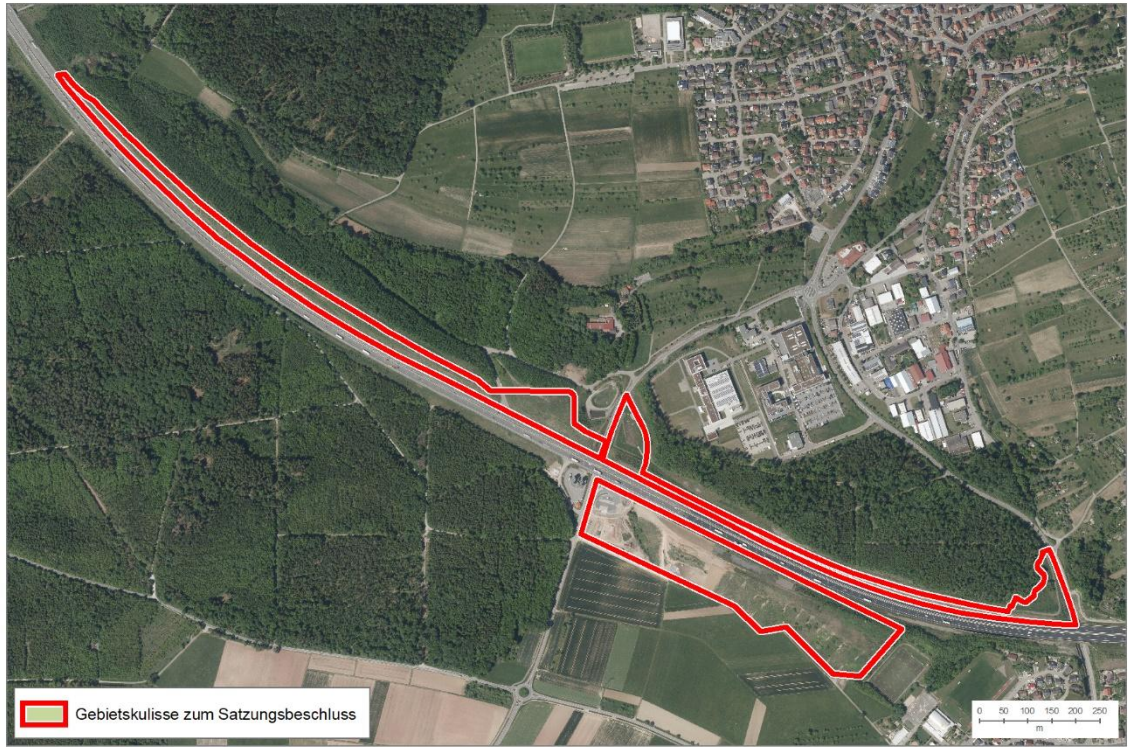


Abbildung 1: Abgrenzung des Vorbehaltsgebiets (VBG) für Freiflächen-Photovoltaikanlagen mit Luftbild.

**Ermittlung und Bewertung der Umweltauswirkungen auf die Schutzgüter**

Schutzgut	Auswirkung der Planung			
<b>Menschen und menschliche Gesundheit</b>	--	-	<b>0</b>	+
	-- Wohnbauflächen, Mischbauflächen, Gewerbeflächen, Sonderbauflächen (ohne Solar), Gemeinbedarfsflächen, Sonstige raumbedeutsame Darstellungen der FNPs ( <i>Ausschlusskriterium</i> ) – nicht bewertungsrelevant, da Meldung Kommune 0 Blendwirkung (Wohn- und Mischbaufläche in südlicher/nördlicher Richtung) 0 Siedlungsnaher Erholungsraum (<20 % bzw. <3 ha)			
<b>Kultur- und Sachgüter</b>	--	-	<b>0</b>	+
	0 keine betroffenen Aspekte			
<b>Landschaft</b>	--	-	<b>0</b>	+
	0 keine betroffenen Aspekte			
<b>Tiere, Pflanzen und biologische Vielfalt</b>	--	-	<b>0</b>	+
	-- Waldflächen und Gehölz ( <i>Ausschlusskriterium</i> ) – nicht bewertungsrelevant; entspricht nach Meldungen im Beteiligungsverfahren zur 2. Offenlage nicht der Situation vor Ort			

<b>PE10 – Friolzheim/Wimsheim (16,4 ha)</b>				
	-- Streuobstwiesen ( <i>Ausschlusskriterium</i> ) – nicht bewertungsrelevant; entspricht nach Meldungen im Beteiligungsverfahren zur 2. Offenlage nicht der Situation vor Ort - Potenzialflächen in regionaler Biotopverbundachse inkl. 500m Puffer (>3 ha)			
<b>Boden</b>	--	-	<b>0</b>	+
	0 keine betroffenen Aspekte			
<b>Wasser</b>	--	-	<b>0</b>	+
	A Schutzfunktion der Grundwasserüberdeckung sehr gering und gering			
<b>Klima und Luft</b>	--	-	<b>0</b>	+
	A Kaltluftleitbahn/Kaltluftvolumenstrom			
<b>Fläche</b>	--	-	<b>0</b>	+
	<p>-- Besonders bedeutsame Gebiete für die Landwirtschaft (<math>\geq 20\%</math>) – nicht bewertungsrelevant; entspricht nach Meldungen im Beteiligungsverfahren zur 2. Offenlage nicht der Situation vor Ort</p> <p>Es handelt sich um eine regional erhebliche Flächeninanspruchnahme (&gt;3 ha). Zudem handelt es sich um ein größeres VBG der Flächenkulisse. Es besteht eine Flächenkonkurrenz mit dem Naturschutz (Potenzialflächen in regionaler Biotopverbundachse inkl. 500m Puffer. Die Fläche wird seit vielen Jahren bereits als Wall- bzw. Lärmschutzfläche für die BAB 8 genutzt und deshalb nicht mehr landwirtschaftlich bewirtschaftet. Im Sinne einer zukünftigen FFPV Nutzung wurden auch Waldausgleichsflächen andernorts kompensiert. In der Summe ist beim Schutzgut Fläche deshalb nicht von regional erheblichen Umweltauswirkungen auszugehen.</p>			
<b>Gesamtbew.</b>	sehr konfliktbehaftet		konfliktbehaftet	geeignet
	sehr geeignet			
<b>Rechtliche Aspekte</b>				
<b>Natura-2000</b>	!!	!	X	0
	0 keine betroffenen Aspekte			
<b>Artenschutz</b>	A	B	C	
	Keine Hinweise auf Betroffenheit von besonders geschützten Arten			
<b>Fachplanung: LEP 2002</b>	!	0		
	0 keine betroffenen Aspekte			
<b>Umweltprognose</b>				
sehr konfliktbehaftetes Vorbehaltsgebiet:	Konfliktbehaftetes Vorbehaltsgebiet:	Geeignetes Vorbehaltsgebiet:	sehr geeignetes Vorbehaltsgebiet:	
regional besonders erhebliche negative Umweltauswirkung zu erwarten	regional erhebliche negative Umweltauswirkung zu erwarten	regional geringe Umweltauswirkungen zu erwarten	regional sehr geringe bis keine Umweltauswirkungen zu erwarten	
<b>Hinweise für nachgelagerte Planungsebenen</b>				

**PE10 – Friolzheim/Wimsheim (16,4 ha)**

**Allgemeine Hinweise:** siehe Umweltbericht Abschnitt 4.5.

**Gebietsspezifische Hinweise:** Im VBG liegen folgende Umweltaspekte vor, welche auf nachgelagerter Planungsebene zu berücksichtigen sind:

- Aufstellung von Solarmodulen an den relativ steilen Flanken des Lärmschutzwalls, müssen Rutschungen und Erosion zweifelsfrei ausschließen; sofern an den Außenseiten des Lärmschutzwalls Oberflächenabdichtungen gegen eine Auswaschung von Schadstoffen aufgebracht wurden, dürfen diese keinesfalls durch Aufstellung und Verankerung der Solarmodule beschädigt werden.
- Gebiet beinhaltet u.a. die Fläche des Regenrückhaltebeckens RRB 5D der Autobahn GmbH; Funktion und Betrieb dieses Beckens dürfen durch die baulichen Anlagen der PV nicht beeinträchtigt werden. Es ist der Nachweis zu erbringen, dass auch bei Starkregen die Überflutungsgefahr für die A8 nicht verschärft wird.

Änderungen während des Planungsprozesses:														
Bewertungsergebnisse der Ausgangskulisse														
Name	Fläche	Bewertung der Schutzgüter									rechtliche Aspekte			
		ME	KS	LS	TPB	BO	WA	KL	FL	SG gesamt	NA	AS	FP	
PE10	5,3	0	0	0	0	0	0	0	0	0	+	0	C	0
Anpassungen vor der 1. Offenlage des Teilregionalplanentwurfs:														
Es wurden keine Änderungen vorgenommen.														
Umweltprognose nach durchgeführter Vermeidung und Minimierung nachteiliger Auswirkungen:														
sehr konfliktbehaftetes Vorbehaltsgebiet:		Konfliktbehaftetes Vorbehaltsgebiet:			Geeignetes Vorbehaltsgebiet:				sehr geeignetes Vorbehaltsgebiet:					
regional besonders erhebliche negative Umweltauswirkung zu erwarten		regional erhebliche negative Umweltauswirkung zu erwarten			regional geringe Umweltauswirkungen zu erwarten				regional sehr geringe bis keine Umweltauswirkungen zu erwarten					
Änderungen zum Entwurf 2. Offenlage:														
Das Vorbehaltsgebiet (VBG) für Freiflächen-Photovoltaikanlagen wurde auf Grundlage der eingegangenen Anregungen aus den Stellungnahmen bzw. der Abwägungs- und Beschlussvorschläge im Rahmen der Gesamtabwägung zugeschnitten und erweitert.														

<b>Umweltprognose zum Entwurf 2. Offenlage:</b>														
Name	Fläche	Bewertung der Schutzgüter										rechtliche Aspekte		
		ME	KS	LS	TPB	BO	WA	KL	FL	SG gesamt	NA	AS	FP	
PE10	16,4		0	0	--	0	0	0	-	-		0	C	0
<b>Änderungen zum Satzungsbeschluss:</b>														
Der Zuschnitt des Vorbehaltsgebiets (VBG) verändert sich nicht zum Satzungsbeschluss. Der Steckbrief zum VBG für Freiflächen-Photovoltaikanlagen wird aufgrund der Stellungnahme der Gemeinde Frielzheim im Rahmen der 2. Offenlage angepasst.														
<b>Umweltprognose zum Satzungsbeschluss:</b>														
Siehe Steckbrief														

PE11

**PE11 – Frielzheim (5,9 ha)**

**Gebietsübersicht**



Abbildung 1: Abgrenzung des Vorbehaltsgebiets (VBG) für Freiflächen-Photovoltaikanlagen mit Luftbild.

**Ermittlung und Bewertung der Umweltauswirkungen auf die Schutzgüter**

Schutzgut	Auswirkung der Planung			
<b>Menschen und menschliche Gesundheit</b>	--	-	0	+
	- Freizeit- und Erholungseinrichtungen (Wanderweg) – nicht bewertungsrelevant; entspricht nach Meldungen im Beteiligungsverfahren zur 2. Offenlage nicht der Situation vor Ort - Blendwirkung (Wohnbaufläche in südwestlicher Richtung) 0 Blendwirkung (Mischbaufläche in südlicher Richtung) 0 Siedlungsnaher Erholungsraum (<20 % bzw. <3 ha) – nicht bewertungsrelevant; entspricht nach Meldungen im Beteiligungsverfahren zur 2. Offenlage nicht der Situation vor Ort			
<b>Kultur- und Sachgüter</b>	--	-	0	+
	- Bau- und Nutzungsrelikte: Streuobst, Grünland (<3 ha) – nicht bewertungsrelevant; entspricht nach Meldungen im Beteiligungsverfahren zur 2. Offenlage nicht der Situation vor Ort			
<b>Landschaft</b>	--	-	0	+
	0 keine betroffenen Aspekte			

<b>PE11 – Frielzheim (5,9 ha)</b>				
<b>Tiere, Pflanzen und biologische Vielfalt</b>	--	-	<b>0</b>	+
	0 Potenzialflächen in regionaler Biotopverbundachse inkl. 500m Puffer (<3 ha)			
<b>Boden</b>	--	-	<b>0</b>	+
	0 keine betroffenen Aspekte			
<b>Wasser</b>	--	-	<b>0</b>	+
	0 keine betroffenen Aspekte			
<b>Klima und Luft</b>	--	-	<b>0</b>	+
	A Kaltluftleitbahn/Kaltluftvolumenstrom			
<b>Fläche</b>	--	-	<b>0</b>	+
	<p>-- Besonders bedeutsame Gebiete für die Landwirtschaft (≥20 %) – nicht bewertungsrelevant; entspricht nach Meldungen im Beteiligungsverfahren zur 2. Offenlage nicht der Situation vor Ort</p> <p>Es handelt sich um eine regional erhebliche Flächeninanspruchnahme (&gt;3 ha). Die Fläche befindet sich in einer vorbelasteten Lage entlang der Autobahn A 8 und wird landwirtschaftlich nicht mehr genutzt (Information aus dem Beteiligungsverfahren zur 2. Offenlage, Gemeindeverwaltung Frielzheim). In der Summe ist beim Schutzgut Fläche nicht von regional erheblichen Umweltauswirkungen auszugehen.</p>			
<b>Gesamtbew.</b>	sehr konfliktbehaftet		konfliktbehaftet	geeignet
<b>sehr geeignet</b>				
<b>Rechtliche Aspekte</b>				
<b>Natura-2000</b>	!!	!	X	0
	0 keine betroffenen Aspekte			
<b>Artenschutz</b>	A	B	C	
	Keine Hinweise auf Betroffenheit von besonders geschützten Arten			
<b>Fachplanung: LEP 2002</b>	!	0		
	! Gebiet mit überdurchschnittlicher Dichte schutzwürdiger Biotope / Artvorkommen (bedeutsam für Freiraumverbund und europäisches Schutzgebietsnetz)			
<b>Umweltprognose</b>				
sehr konfliktbehaftetes Vorbehaltsgebiet:	Konfliktbehaftetes Vorbehaltsgebiet:	Geeignetes Vorbehaltsgebiet:	sehr geeignetes Vorbehaltsgebiet:	
regional besonders erhebliche negative Umweltauswirkung zu erwarten	regional erhebliche negative Umweltauswirkung zu erwarten	regional geringe Umweltauswirkungen zu erwarten	regional sehr geringe bis keine Umweltauswirkungen zu erwarten	
<b>Hinweise für nachgelagerte Planungsebenen</b>				
<b>Allgemeine Hinweise:</b> siehe Umweltbericht Abschnitt 4.5.				
<b>Gebietspezifische Hinweise:</b> Im VBG liegen folgende Umweltaspekte vor, welche auf nachgelagerter Planungsebene zu berücksichtigen sind:				

**PE11 – Friolzheim (5,9 ha)**

- Aufgrund der Nähe zur Bebauung ist der Nachweis zu erbringen, dass sich auch bei Starkregen keine Abflussverschärfung von diesen Flächen ergibt.
- Aufstellung von Solarmodulen an den relativ steilen Flanken des Lärmschutzwalls, müssen Rutschungen und Erosion zweifelsfrei ausschließen; sofern an den Außenseiten des Lärmschutzwalls Oberflächenabdichtungen gegen eine Auswaschung von Schadstoffen aufgebracht wurden, dürfen diese keinesfalls durch Aufstellung und Verankerung der Solarmodule beschädigt werden.

Änderungen während des Planungsprozesses:														
Bewertungsergebnisse der Ausgangskulisse														
Name	Fläche	Bewertung der Schutzgüter										rechtliche Aspekte		
		ME	KS	LS	TPB	BO	WA	KL	FL	SG gesamt	NA	AS	FP	
PE11	5,9	-	-	0	0	0	0	0	0	0	0	0	C	!
Anpassungen vor der 1. Offenlage des Teilregionalplanentwurfs:														
Es wurden keine Änderungen vorgenommen.														
Umweltprognose nach durchgeführter Vermeidung und Minimierung nachteiliger Auswirkungen:														
sehr konfliktbehaftetes Vorbehaltsgebiet:  regional besonders erhebliche negative Umweltauswirkung zu erwarten		Konfliktbehaftetes Vorbehaltsgebiet:  regional erhebliche negative Umweltauswirkung zu erwarten			Geeignetes Vorbehaltsgebiet:  regional geringe Umweltauswirkungen zu erwarten					sehr geeignetes Vorbehaltsgebiet:  regional sehr geringe bis keine Umweltauswirkungen zu erwarten				
Änderungen zum Entwurf 2. Offenlage:														
Es wurden keine Änderungen vorgenommen.														
Umweltprognose zum Entwurf 2. Offenlage:														
Name	Fläche	Bewertung der Schutzgüter										rechtliche Aspekte		
		ME	KS	LS	TPB	BO	WA	KL	FL	SG gesamt	NA	AS	FP	
PE11	5,9	-	-	0	0	0	0	0	0	0	0	0	C	!
Änderungen zum Satzungsbeschluss:														
Der Zuschnitt des Vorbehaltsgebiets (VBG) verändert sich nicht zum Satzungsbeschluss. Der Steckbrief zum VBG für Freiflächen-Photovoltaikanlagen wird aufgrund der Stellungnahme der Gemeinde Friolzheim im Rahmen der 2. Offenlage angepasst.														
Umweltprognose zum Satzungsbeschluss:														
Siehe Steckbrief														

**PE12**

**PE12 – Heimsheim (9,0 ha) – angepasste Bewertungsmethodik aufgrund von Bestand/Teilbestand/  
Genehmigten Bebauungsplan**

**Gebietsübersicht**

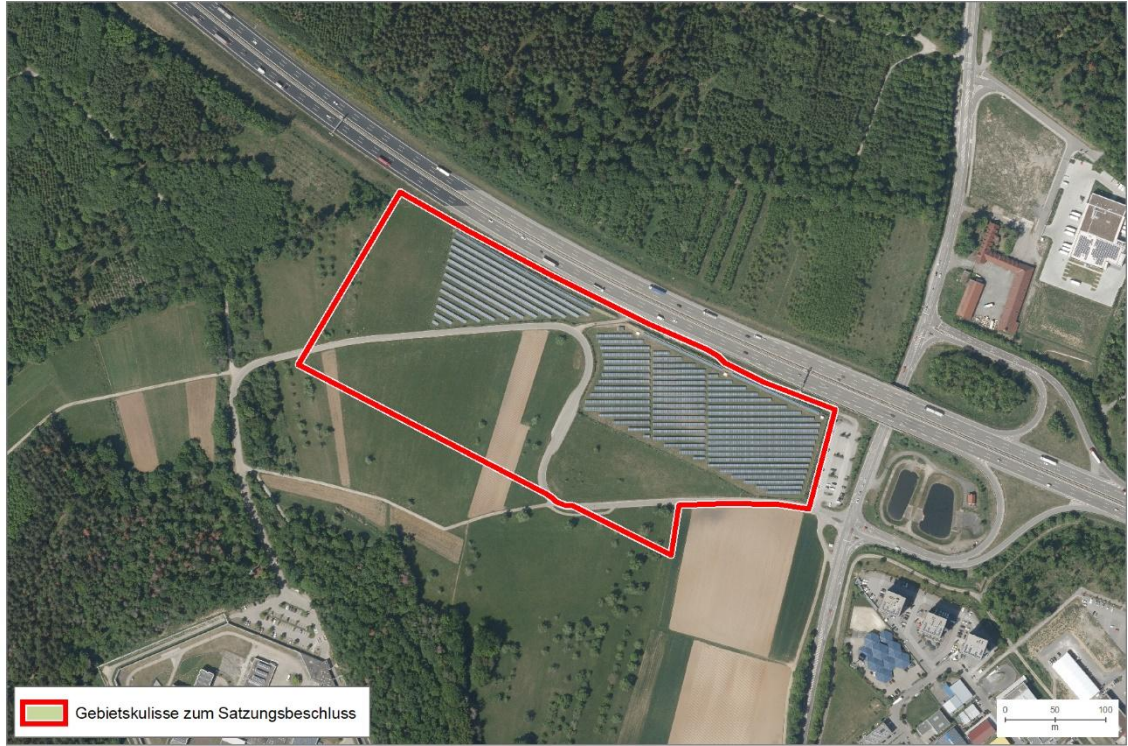


Abbildung 1: Abgrenzung des Vorbehaltsgebiets (VBG) für Freiflächen-Photovoltaikanlagen mit Luftbild.

**Ermittlung und Bewertung der Umweltauswirkungen auf die Schutzgüter**

Schutzgut	Auswirkung der Planung			
<b>Menschen und menschliche Gesundheit</b>	--	-	0	+
	0 Blendwirkung (Mischbaufläche in südwestlicher Richtung)			
<b>Kultur- und Sachgüter</b>	--	-	0	+
	- Bau- und Nutzungsrelikte: Streuobst (<3 ha)			
<b>Landschaft</b>	--	-	0	+
	-- Landschaftsschutzgebiete ( <i>Ausschlusskriterium</i> )			
<b>Tiere, Pflanzen und biologische Vielfalt</b>	--	-	0	+
	-- FFH-Mähwiesen ( <i>Ausschlusskriterium</i> ) 0 Streuobstgebiete >1500 m <sup>2</sup> (<3 ha)			
<b>Boden</b>	--	-	0	+
	0 keine betroffenen Aspekte			

PE12 – Heimsheim (9,0 ha) – angepasste Bewertungsmethodik aufgrund von Bestand/Teilbestand/ Genehmigten Bebauungsplan				
Wasser	--	-	0	+
	A Schutzfunktion der Grundwasserüberdeckung sehr gering und gering			
Klima und Luft	--	-	0	+
	0 keine betroffenen Aspekte			
Fläche	--	-	0	+
	<p>-- Besonders bedeutsame Gebiete für die Landwirtschaft (<math>\geq 20\%</math>)</p> <p>Es handelt sich um eine regional erhebliche Flächeninanspruchnahme (<math>&gt;3</math> ha). Die Fläche ist schon teilweise mit FFPV bestanden. Daher geht die regionalplanerische Flächensicherung in diesen Bereichen ohne eine Veränderung der Flächennutzung einher. Folglich ist in diesen Bereichen nicht von regional erheblichen Umweltauswirkungen auszugehen. Allerdings wirkt die Fläche ohne FFPV-Bestand multifunktional für die Schutzgüter Kultur- und Sachgüter, Landschaft und Tiere, Pflanzen und biologische Vielfalt. Es liegt eine gewisse Flächenkonkurrenz mit dem Naturschutz (FFH-Mähwiesen) und eine bedingte Flächenkonkurrenz mit der Landwirtschaft vor. Jedoch befindet die Fläche sich auch in einer vorbelasteten Lage entlang der Autobahn A 8. In der Summe ist beim Schutzgut Fläche auf der Teilfläche ohne FFPV-Bestand von regional erheblichen Umweltauswirkungen auszugehen.</p>			
Gesamtbew.	sehr konfliktbehaftet		konfliktbehaftet	geeignet
<b>Rechtliche Aspekte</b>				
Natura-2000	!!	!	X	0
	0 keine betroffenen Aspekte			
Artenschutz	A	B	C	
	Keine Hinweise auf Betroffenheit von besonders geschützten Arten			
Fachplanung: LEP 2002	!	0		
	! Gebiet mit überdurchschnittlicher Dichte schutzwürdiger Biotope / Artvorkommen (bedeutsam für Freiraumverbund und europäisches Schutzgebietsnetz)			
<b>Umweltprognose</b>				
sehr konfliktbehaftetes Vorbehaltsgebiet:	Konfliktbehaftetes Vorbehaltsgebiet:		Geeignetes Vorbehaltsgebiet:	sehr geeignetes Vorbehaltsgebiet:
regional besonders erhebliche negative Umweltauswirkung zu erwarten	regional erhebliche negative Umweltauswirkung zu erwarten		regional geringe Umweltauswirkungen zu erwarten	keine regional erheblichen Umweltauswirkung zu erwarten
<b>Hinweise für nachgelagerte Planungsebenen</b>				
<p><b>Allgemeine Hinweise:</b> siehe Umweltbericht Abschnitt 4.5.</p> <p><b>Gebietsspezifische Hinweise:</b> Im VBG liegen folgende Umweltaspekte vor, welche auf nachgelagerter Planungsebene zu berücksichtigen sind:</p> <ul style="list-style-type: none"> <li>• FFH-Mähwiesen</li> </ul>				

Änderungen während des Planungsprozesses:													
Bewertungsergebnisse der Ausgangskulisse													
Name	Fläche	Bewertung der Schutzgüter									rechtliche Aspekte		
		ME	KS	LS	TPB	BO	WA	KL	FL	SG gesamt	NA	AS	FP
PE12	9,0	--	-	--	--	0	0	0	--	--	0	C	!
Anpassungen vor der 1. Offenlage des Teilregionalplanentwurfs:													
Es wurden keine Änderungen vorgenommen.													
Umweltprognose nach durchgeführter Vermeidung und Minimierung nachteiliger Auswirkungen:													
sehr konfliktbehaftetes Vorbehaltsgebiet:		Konfliktbehaftetes Vorbehaltsgebiet:				Geeignetes Vorbehaltsgebiet:				sehr geeignetes Vorbehaltsgebiet:			
regional besonders erhebliche negative Umweltauswirkung zu erwarten		regional erhebliche negative Umweltauswirkung zu erwarten				regional geringe Umweltauswirkungen zu erwarten				regional sehr geringe bis keine Umweltauswirkungen zu erwarten			
Änderungen zum Entwurf 2. Offenlage:													
Es wurden keine Änderungen vorgenommen													
Umweltprognose zum Entwurf 2. Offenlage:													
Siehe Steckbrief													
Änderungen zum Satzungsbeschluss:													
Es wurden keine Änderungen vorgenommen.													
Umweltprognose zum Satzungsbeschluss:													
Siehe Steckbrief													

PE13

**PE13 – Heimsheim (2,7 ha)**

**Gebietsübersicht**

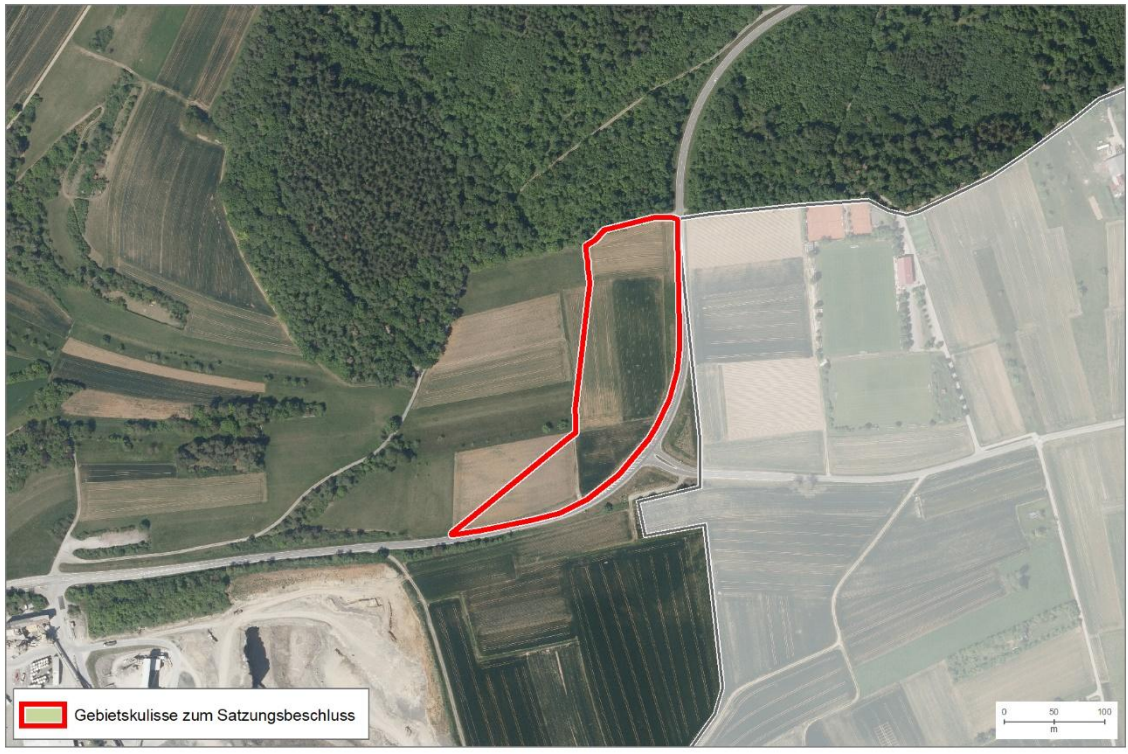


Abbildung 1: Abgrenzung des Vorbehaltsgebiets (VBG) für Freiflächen-Photovoltaikanlagen mit Luftbild.

**Ermittlung und Bewertung der Umweltauswirkungen auf die Schutzgüter**

Schutzgut	Auswirkung der Planung			
Menschen und menschliche Gesundheit	--	-	<b>0</b>	+
	0 Siedlungsnaher Erholungsraum (<20 % bzw. <3 ha)			
Kultur- und Sachgüter	--	-	<b>0</b>	+
	0 keine betroffenen Aspekte			
Landschaft	--	-	<b>0</b>	+
	0 keine betroffenen Aspekte			
Tiere, Pflanzen und biologische Vielfalt	--	-	<b>0</b>	+
	0 keine betroffenen Aspekte			
Boden	--	-	<b>0</b>	+
	0 keine betroffenen Aspekte			

<b>PE13 – Heimsheim (2,7 ha)</b>				
<b>Wasser</b>	--	-	<b>0</b>	+
	A Schutzfunktion der Grundwasserüberdeckung sehr gering und gering			
<b>Klima und Luft</b>	--	-	<b>0</b>	+
	0 keine betroffenen Aspekte			
<b>Fläche</b>	--	-	<b>0</b>	+
	Es findet keine regional erhebliche Flächeninanspruchnahme statt (<3 ha). Die Fläche wirkt nicht multifunktional für verschiedene Schutzgüter. Es sind keine ortsgebundenen Ressourcennutzungen betroffen. In der Summe ist beim Schutzgut Fläche nicht von regional erheblichen Umweltauswirkungen auszugehen.			
<b>Gesamtbew.</b>	sehr konfliktbehaftet		konfliktbehaftet	geeignet
<b>sehr geeignet</b>				
<b>Rechtliche Aspekte</b>				
<b>Natura-2000</b>	!!	!	X	0
	0 keine betroffenen Aspekte			
<b>Artenschutz</b>	A	B	C	
	Keine Hinweise auf Betroffenheit von besonders geschützten Arten			
<b>Fachplanung: LEP 2002</b>	!	0		
	! Gebiet mit überdurchschnittlicher Dichte schutzwürdiger Biotope / Artvorkommen (bedeutsam für Freiraumverbund und europäisches Schutzgebietsnetz)			
<b>Umweltprognose</b>				
sehr konfliktbehaftetes Vorbehaltsgebiet:	Konfliktbehaftetes Vorbehaltsgebiet:	Geeignetes Vorbehaltsgebiet:	sehr geeignetes Vorbehaltsgebiet:	
regional besonders erhebliche negative Umweltauswirkung zu erwarten	regional erhebliche negative Umweltauswirkung zu erwarten	regional geringe Umweltauswirkungen zu erwarten	regional sehr geringe bis keine Umweltauswirkungen zu erwarten	
<b>Hinweise für nachgelagerte Planungsebenen</b>				
<b>Allgemeine Hinweise:</b> siehe Umweltbericht Abschnitt 4.5.				
<b>Gebietsspezifische Hinweise:</b> keine				

Änderungen während des Planungsprozesses:													
Bewertungsergebnisse der Ausgangskulisse													
Name	Fläche	Bewertung der Schutzgüter									rechtliche Aspekte		
		ME	KS	LS	TPB	BO	WA	KL	FL	SG gesamt	NA	AS	FP
PE13	3,4	0	0	0	--	0	0	0	0	-	0	C	!
Anpassungen vor der 1. Offenlage des Teilregionalplanentwurfs:													
<u>Ausschluss:</u> <b>Schutzgut Tiere, Pflanzen und biologische Vielfalt:</b> <ul style="list-style-type: none"> <li>• Waldflächen mit Gehölz</li> <li>• FFH-Mähwiesen</li> <li>• Kernräume Regionaler Biotopverbund</li> </ul>													
Umweltprognose nach durchgeführter Vermeidung und Minimierung nachteiliger Auswirkungen:													
sehr konfliktbehaftetes Vorbehaltsgebiet:		Konfliktbehaftetes Vorbehaltsgebiet:			Geeignetes Vorbehaltsgebiet:			sehr geeignetes Vorbehaltsgebiet:					
regional besonders erhebliche negative Umweltauswirkung zu erwarten		regional erhebliche negative Umweltauswirkung zu erwarten			keine regional erheblichen Umweltauswirkung zu erwarten			regional sehr geringe bis keine Umweltauswirkungen zu erwarten					
Änderungen zum Entwurf 2. Offenlage:													
Es wurden keine Änderungen vorgenommen													
Umweltprognose zum Entwurf 2. Offenlage:													
Siehe Steckbrief													
Änderungen zum Satzungsbeschluss:													
Es wurden keine Änderungen vorgenommen.													
Umweltprognose zum Satzungsbeschluss:													
Siehe Steckbrief													

**PE14**

**PE14 – Knittlingen (37,5 ha)**

**Gebietsübersicht**

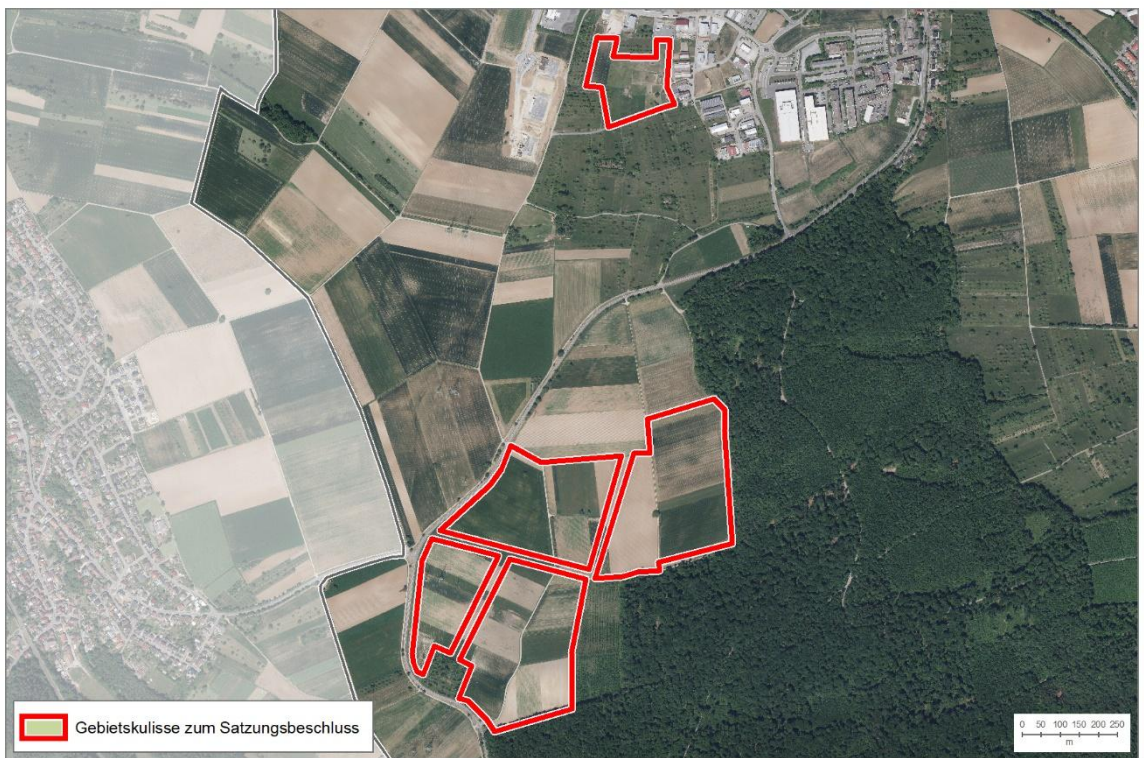


Abbildung 1: Abgrenzung des Vorbehaltsgebiets (VBG) für Freiflächen-Photovoltaikanlagen mit Luftbild.

**Ermittlung und Bewertung der Umweltauswirkungen auf die Schutzgüter**

Schutzgut	Auswirkung der Planung			
<b>Menschen und menschliche Gesundheit</b>	--	-	<b>0</b>	+
	0 Blendwirkung (Mischbaufläche in nordwestlicher und nordöstlicher Richtung) 0 Siedlungsnaher Erholungsraum (<20 % bzw.<3 ha)			
<b>Kultur- und Sachgüter</b>	--	-	<b>0</b>	+
	- Bau- und Nutzungsrelikte: Streuobst (<3 ha) - Bedeutsame archäologische Bodendenkmale (<3 ha)			
<b>Landschaft</b>	--	-	<b>0</b>	+
	- Landschaften mit besonderer Eigenart 0 Naturpark (<20 % bzw.<3 ha)			
<b>Tiere, Pflanzen und biologische Vielfalt</b>	--	-	<b>0</b>	+
	-- Waldflächen und Gehölz ( <i>Ausschlusskriterium</i> ) -- FFH-Mähwiesen ( <i>Ausschlusskriterium</i> ) -- Kernfläche und Kernräume landesweiter Biotopverbund ( <i>Ausschlusskriterium</i> ) -- Kernräume Regionaler Biotopverbund ( <i>Ausschlusskriterium</i> )			

PE14 – Knittlingen (37,5 ha)				
	-- Fläche für Schutz, Pflege und Entwicklungsmaßnahmen ( <i>Ausschlusskriterium</i> ) 0 Potenzialflächen in reg. Biotopverbundachse inkl. 500 m Puffer (<3 ha) 0 Streuobstgebiete >1500 m <sup>2</sup> (<3 ha) 0 Offenlandbiotopkartierung (<3 ha)			
<b>Boden</b>	--	-	<b>0</b>	+
	0 keine betroffenen Aspekte			
<b>Wasser</b>	--	-	<b>0</b>	+
	A Schutzfunktion der Grundwasserüberdeckung sehr gering und gering			
<b>Klima und Luft</b>	--	-	<b>0</b>	+
	A Kaltluftleitbahn/Kaltluftvolumenstrom			
<b>Fläche</b>	--	-	<b>0</b>	+
	-- Besonders bedeutsame Gebiete für die Landwirtschaft (≥20 %) Es handelt sich um eine regional erhebliche Flächeninanspruchnahme (>3 ha). Zudem ist es das größte VBG der Flächenkulisse. Eine Entwicklung der Fläche würde zu einem beachtlichen Flächenverbrauch am Standort führen. Die Fläche wirkt multifunktional für die Schutzgüter Kultur- und Sachgüter, Landschaft und Tiere, Pflanzen und biologische Vielfalt. Eine ortsgebundene Funktion ist für das Schutzgut Kultur- und Sachgüter vorhanden. In der Summe ist beim Schutzgut Fläche von regional besonders erheblichen Umweltauswirkungen auszugehen.			
<b>Gesamtbew.</b>	sehr konfliktbehaftet		<b>konfliktbehaftet</b>	geeignet
<b>Rechtliche Aspekte</b>				
<b>Natura-2000</b>	!!	!	X	0
	FFH-Gebiet Stromberg: - VBG im 200 m Umfeld zu FFH-Lebensraumtypen von Zielarten der Feldvogelfauna weitgehend offener Acker- bzw. Grünlandgebiete: Magere Flachland-Mähwiesen			
<b>Artenschutz</b>	A	B	C	
	Keine Hinweise auf Betroffenheit von besonders geschützten Arten			
<b>Fachplanung: LEP 2002</b>	!	0		
	0 keine betroffenen Aspekte			
<b>Umweltprognose</b>				
sehr konfliktbehaftetes Vorbehaltsgebiet:  regional besonders erhebliche negative Umweltauswirkung zu erwarten	<b>Konfliktbehaftetes Vorbehaltsgebiet (Natura-2000 Verträglichkeitsprüfung auf nachgelagerter Ebene notwendig, Konfliktlösung zu erwarten):</b>		Geeignetes Vorbehaltsgebiet:  keine regional erheblichen Umweltauswirkung zu erwarten	sehr geeignetes Vorbehaltsgebiet:  regional sehr geringe bis keine Umweltauswirkungen zu erwarten

<b>PE14 – Knittlingen (37,5 ha)</b>			
	regional erhebliche negative Umweltauswirkung zu erwarten		
<b>Hinweise für nachgelagerte Planungsebenen</b>			
<p><b>Allgemeine Hinweise:</b> siehe Umweltbericht Abschnitt 4.5.</p> <p><b>Gebietsspezifische Hinweise:</b> Im VBG liegen folgende Umweltaspekte vor, welche auf nachgelagerter Planungsebene zu berücksichtigen sind:</p> <ul style="list-style-type: none"> <li>• Mittelalterliche/frühzeitliche Hofwüstung; Prüffall → erforderliche Abstimmung mit Denkmalschutzbehörde</li> <li>• Die Ausweisung dieses Vorbehaltsgebietes würde zu einer Verschmälerung eines Wildtierkorridors von internationaler Bedeutung um ca. 280 m führen. Aufgrund der Lage der Ortschaft Kleinvillars innerhalb des Korridors würde sich dieser auf ca. 400 m verschmälern.</li> <li>• Gesetzlich geschützte Biotope</li> <li>• FFH-Mähwiesen</li> </ul>			

<b>Änderungen während des Planungsprozesses:</b>
<b>Bewertungsergebnisse der Ausgangskulisse</b>
Gebiet wurde erst zur 2. Offenlage aufgenommen, deshalb keine Bewertung der Ausgangskulisse.
<b>Anpassungen vor der 1. Offenlage des Teilregionalplanentwurfs:</b>
Gebiet wurde im Rahmen der 1. Offenlage neu aufgenommen.
<b>Umweltprognose nach durchgeführter Vermeidung und Minimierung nachteiliger Auswirkungen:</b>
Gebiet wurde im Rahmen der 1. Offenlage neu aufgenommen.
<b>Änderungen zum Entwurf 2. Offenlage:</b>
Gebiet wurde im Rahmen der 1. Offenlage neu aufgenommen.
<b>Umweltprognose zum Entwurf 2. Offenlage:</b>
Siehe Steckbrief
<b>Änderungen zum Satzungsbeschluss:</b>
Es wurden keine Änderungen vorgenommen.
<b>Umweltprognose zum Satzungsbeschluss:</b>
Siehe Steckbrief

PE15

**PE15 – Knittlingen (6,3 ha)**

**Gebietsübersicht**

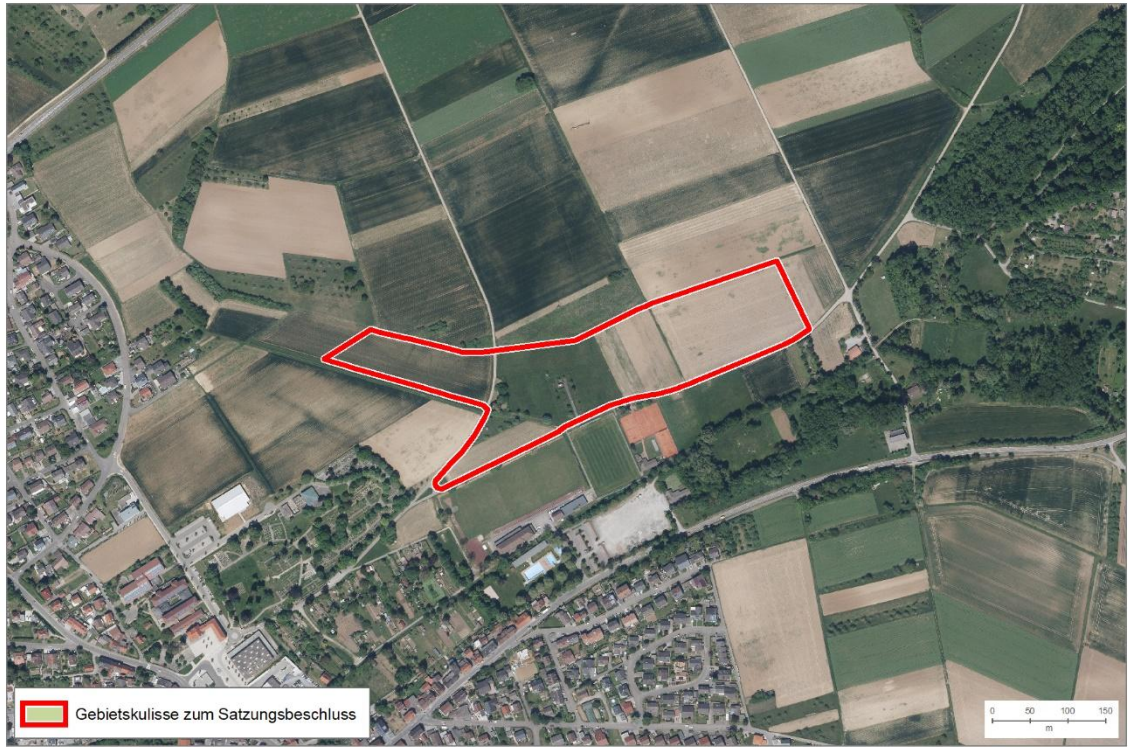


Abbildung 1: Abgrenzung des Vorbehaltsgebiets (VBG) für Freiflächen-Photovoltaikanlagen mit Luftbild.

**Ermittlung und Bewertung der Umweltauswirkungen auf die Schutzgüter**

Schutzgut	Auswirkung der Planung			
<b>Menschen und menschliche Gesundheit</b>	--	-	<b>0</b>	+
	0 Blendwirkung (Wohnbau- und Mischbaufläche in südlicher Richtung) 0 Siedlungsnaher Erholungsraum (<20 % bzw. <3 ha)			
<b>Kultur- und Sachgüter</b>	--	-	<b>0</b>	+
	- Bau- und Nutzungsrelikte: Streuobst (<3 ha)			
<b>Landschaft</b>	--	-	<b>0</b>	+
	- Landschaften mit besonderer Eigenart 0 Naturpark (<20 % bzw. <3 ha)			
<b>Tiere, Pflanzen und biologische Vielfalt</b>	<b>--</b>	-	<b>0</b>	+
	-- Raumkulisse Vögel der offenen Feldflur ( <i>Ausschlusskriterium</i> ) - Potenzialflächen in regionaler Biotopverbundachse inkl. 500 m Puffer (>3 ha) 0 Offenlandbiotopkartierung (<3 ha)			
<b>Boden</b>	--	-	<b>0</b>	+
	0 keine betroffenen Aspekte			
<b>Wasser</b>	--	-	<b>0</b>	+

<b>PE15 – Knittlingen (6,3 ha)</b>				
	A Schutzfunktion der Grundwasserüberdeckung sehr gering und gering			
<b>Klima und Luft</b>	--	-	<b>0</b>	+
	0 keine betroffenen Aspekte			
<b>Fläche</b>	--	-	<b>0</b>	+
	<p>-- Besonders bedeutsame Gebiete für die Landwirtschaft (≥20 %)</p> <p>Es handelt sich um eine regional erhebliche Flächeninanspruchnahme (&gt;3 ha). Die Fläche wirkt multifunktional für die Schutzgüter Landschaft, Kultur- und Sachgüter und Tiere Pflanzen und biologische Vielfalt. Es liegt eine Flächenkonkurrenz mit dem Naturschutz (Raumkulisse Vögel der offenen Feldflur, Potenzialflächen in regionaler Biotopverbundachse inkl. 500 m Puffer) und der Landwirtschaft vor. In der Summe ist von regional erheblichen Umweltauswirkungen auszugehen.</p>			
<b>Gesamtbew.</b>	sehr konfliktbehaftet	<b>konfliktbehaftet</b>	geeignet	sehr geeignet
<b>Rechtliche Aspekte</b>				
<b>Natura-2000</b>	!!	!	<b>X</b>	0
	<p>FFH-Gebiet Stromberg:</p> <ul style="list-style-type: none"> <li>- VBG im 200 m Umfeld zu FFH-Lebensraumtypen von Zielarten der Feldvogelfauna weitgehend offener Acker- bzw. Grünlandgebiete: Magere Flachland-Mähwiesen</li> </ul>			
<b>Artenschutz</b>	A	B	<b>C</b>	
	Keine Hinweise auf Betroffenheit von besonders geschützten Arten			
<b>Fachplanung: LEP 2002</b>	!	<b>0</b>		
	0 keine betroffenen Aspekte			
<b>Umweltprognose</b>				
sehr konfliktbehaftetes Vorbehaltsgebiet:  regional besonders erhebliche negative Umweltauswirkung zu erwarten	<b>Konfliktbehaftetes Vorbehaltsgebiet (Natura-2000 Verträglichkeitsprüfung auf nachgelagerter Ebene notwendig, Konfliktlösung zu erwarten):  regional erhebliche negative Umweltauswirkung zu erwarten</b>	Geeignetes Vorbehaltsgebiet:  regional geringe Umweltauswirkungen zu erwarten	sehr geeignetes Vorbehaltsgebiet:  regional sehr geringe bis keine Umweltauswirkungen zu erwarten	
<b>Hinweise für nachgelagerte Planungsebenen</b>				
<b>Allgemeine Hinweise:</b> siehe Umweltbericht Abschnitt 4.5.				
<b>Gebietsspezifische Hinweise:</b> Im VBG liegen folgende Umweltaspekte vor, welche auf nachgelagerter Planungsebene zu berücksichtigen sind:				

**PE15 – Knittlingen (6,3 ha)**

- Mittelalterliche Wüstung, Kulturdenkmal § 2 DSchG → erforderliche Abstimmung mit Denkmalschutzbehörde
- Lage in fachtechnisch abgegrenztem WSG TB ETZWIESEN I-IV, Stadt Knittlingen
- Gesetzlich geschützte Biotop

**Änderungen während des Planungsprozesses:****Bewertungsergebnisse der Ausgangskulisse**

Gebiet wurde erst zur 2. Offenlage aufgenommen, deshalb keine Bewertung der Ausgangskulisse.

**Anpassungen vor der 1. Offenlage des Teilregionalplanentwurfs:**

Gebiet wurde im Rahmen der 1. Offenlage neu aufgenommen.

**Umweltprognose nach durchgeführter Vermeidung und Minimierung nachteiliger Auswirkungen:**

Gebiet wurde im Rahmen der 1. Offenlage neu aufgenommen.

**Änderungen zum Entwurf 2. Offenlage:**

Gebiet wurde im Rahmen der 1. Offenlage neu aufgenommen.

**Umweltprognose zum Entwurf 2. Offenlage:**

Siehe Steckbrief

**Änderungen zum Satzungsbeschluss:**

Es wurden keine Änderungen vorgenommen.

**Umweltprognose zum Satzungsbeschluss:**

Siehe Steckbrief

**PE16**

**PE16 – Maulbronn (15,2 ha)**

**Gebietsübersicht**

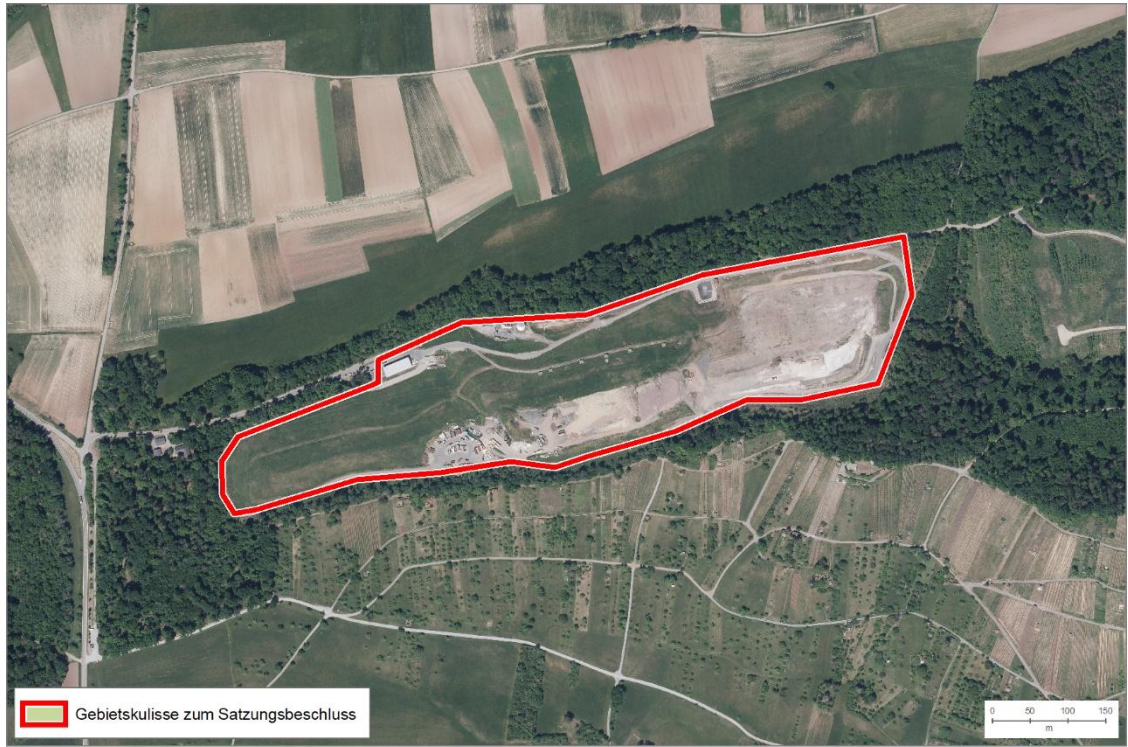


Abbildung 1: Abgrenzung des Vorbehaltsgebiets (VBG) für Freiflächen-Photovoltaikanlagen mit Luftbild.

**Ermittlung und Bewertung der Umweltauswirkungen auf die Schutzgüter**

Schutzgut	Auswirkung der Planung			
<b>Menschen und menschliche Gesundheit</b>	--	-	<b>0</b>	+
	-- Flächen für Aufschüttungen und Abgrabungen – nicht bewertungsrelevant, da Meldung Kommune und vorhandene Vorbelastung -- Flächen für Ver- und Entsorgung ohne Solar ( <i>Ausschlusskriterium</i> ) – nicht bewertungsrelevant, da Meldung Kommune und vorhandene Vorbelastung			
<b>Kultur- und Sachgüter</b>	--	-	<b>0</b>	+
	-- Historische Kulturlandschaften (≥20 %) - Bau- und Nutzungsrelikte: Mittelwald			
<b>Landschaft</b>	--	-	<b>0</b>	+
	0 Landschaften mit besonderer Eigenart 0 Naturpark (<20 % bzw. <3 ha)			
<b>Tiere, Pflanzen und biologische Vielfalt</b>	--	-	<b>0</b>	+
	-- Waldflächen und Gehölz ( <i>Ausschlusskriterium</i> ) - Potenzialflächen in regionaler Biotopverbundachse inkl. 500 m Puffer (>3 ha) 0 Waldbiotopkartierung (<3 ha)			

PE16 – Maulbronn (15,2 ha)				
	0 Offenlandbiotopkartierung (<3 ha)			
Boden	--	-	0	+
	0 keine betroffenen Aspekte			
Wasser	--	-	0	+
	0 keine betroffenen Aspekte			
Klima und Luft	--	-	0	+
	A Kaltluftleitbahn/Kaltluftvolumenstrom			
Fläche	--	-	0	+
	Es handelt sich um eine regional erhebliche Flächeninanspruchnahme (>3 ha). Zudem handelt es sich um eins der größten VBG der Flächenkulisse. Die Fläche ist vorbelastet (Mülldeponie). Allerdings wirkt die Fläche multifunktional für die Schutzgüter Kultur- und Sachgüter und Tiere, Pflanzen und biologische Vielfalt. Es liegt eine gewisse Flächenkonkurrenz mit dem Naturschutz vor (Potenzialflächen in regionaler Biotopverbundachse inkl. 500 m Puffer). In der Summe ist beim Schutzgut Fläche von regional erheblichen Umweltauswirkungen auszugehen.			
Gesamtbew.	sehr konfliktbehaftet		konfliktbehaftet	geeignet
<b>Rechtliche Aspekte</b>				
Natura-2000	!!	!	X	0
	FFH-Gebiet Stromberg: <ul style="list-style-type: none"> <li>- VBG im 200 m Umfeld zu FFH-Lebensraumtypen von Zielarten der Feldvogelfauna weitgehend offener Acker- bzw. Grünlandgebiete: Magere Flachland-Mähwiesen</li> <li>- VBG im 200 m Umfeld zu sonstigen Lebensraumtypen: Sternmieren-Eichen-Hainbuchenwald, Waldmeister-Buchenwald</li> <li>- VBG im 200 m Umfeld zu sonstigen FFH-Lebensstätten: Hirschkäfer</li> </ul>			
Artenschutz	A	B	C	
	Keine Hinweise auf Betroffenheit von besonders geschützten Arten			
Fachplanung: LEP 2002	!	0		
	! Gebiet mit überdurchschnittlicher Dichte schutzwürdiger Biotope / Artvorkommen (bedeutsam für Freiraumverbund und europäisches Schutzgebietsnetz)			
<b>Umweltprognose</b>				
sehr konfliktbehaftetes Vorbehaltsgebiet:  regional besonders erhebliche negative Umweltauswirkung zu erwarten	Konfliktbehaftetes Vorbehaltsgebiet (Natura-2000 Verträglichkeitsprüfung auf nachgelagerter Ebene notwendig, Konfliktlösung zu erwarten):		Geeignetes Vorbehaltsgebiet:  regional geringe Umweltauswirkungen zu erwarten	sehr geeignetes Vorbehaltsgebiet:  regional sehr geringe bis keine Umweltauswirkungen zu erwarten

<b>PE16 – Maulbronn (15,2 ha)</b>			
	regional erhebliche negative Umweltauswirkung zu erwarten		
<b>Hinweise für nachgelagerte Planungsebenen</b>			
<p><b>Allgemeine Hinweise:</b> siehe Umweltbericht Abschnitt 4.5.</p> <p><b>Gebietsspezifische Hinweise:</b> Im VBG liegen folgende Umweltaspekte vor, welche auf nachgelagerter Planungsebene zu berücksichtigen sind:</p> <ul style="list-style-type: none"> <li>• Sofern befristet umgewandelte Fläche nicht forstlich rekultiviert und wiederbewaldet werden können, wird für eine nachfolgende Nutzung eine dauerhafte Waldumwandelungsgenehmigung nötig. In diesem Fall entfällt die Wiederaufforstungspflicht. Der hiermit verbundene dauerhafte Verlust von Waldfunktionen wäre dann forstrechtlich auszugleichen.</li> <li>• Gesetzlich geschützte Biotope</li> <li>• UNESCO-Weltkulturerbe Kloster Maulbronn Referenzpunkt Klosterweinberg nördlich Klosteranlage → erforderliche Abstimmung mit Denkmalschutzbehörde</li> <li>• Mittelalterliches/neuzeitliches Wassersystem des Klosters Maulbronn, Kulturdenkmal § 2 DSchG → erforderliche Abstimmung mit Denkmalschutzbehörde</li> </ul>			

<b>Änderungen während des Planungsprozesses:</b>
<b>Bewertungsergebnisse der Ausgangskulisse</b>
Gebiet wurde erst zur 2. Offenlage aufgenommen, deshalb keine Bewertung der Ausgangskulisse.
<b>Anpassungen vor der 1. Offenlage des Teilregionalplanentwurfs:</b>
Gebiet wurde im Rahmen der 1. Offenlage neu aufgenommen.
<b>Umweltprognose nach durchgeführter Vermeidung und Minimierung nachteiliger Auswirkungen:</b>
Gebiet wurde im Rahmen der 1. Offenlage neu aufgenommen.
<b>Änderungen zum Entwurf 2. Offenlage:</b>
Gebiet wurde im Rahmen der 1. Offenlage neu aufgenommen.
<b>Umweltprognose zum Entwurf 2. Offenlage:</b>
Siehe Steckbrief
<b>Änderungen zum Satzungsbeschluss:</b>
Es wurden keine Änderungen vorgenommen.
<b>Umweltprognose zum Satzungsbeschluss:</b>
Siehe Steckbrief

PE17

**PE17 – Remchingen (1,2 ha) – angepasste Bewertungsmethodik aufgrund von Bestand/Teilbestand/Genehmigten Bebauungsplan**

**Gebietsübersicht**



Abbildung 1: Abgrenzung des Vorbehaltsgebiets (VBG) für Freiflächen-Photovoltaikanlagen mit Luftbild.

**Ermittlung und Bewertung der Umweltauswirkungen auf die Schutzgüter**

Schutzgut	Auswirkung der Planung			
<b>Menschen und menschliche Gesundheit</b>	--	-	<b>0</b>	+
	- Blendwirkung (Wohnbaufläche in westlicher Richtung) 0 Blendwirkung (Wohnbau- und Mischbaufläche in nördlicher Richtung) 0 Siedlungsnaher Erholungsraum (<20 % bzw. <3 ha) → Bestandspark, keine Veränderung zum Ausgangszustand → nicht bewertungsrelevant			
<b>Kultur- und Sachgüter</b>	--	-	<b>0</b>	+
	- Bau- und Nutzungsrelikte: Streuobst (<3 ha) → Bestandspark, keine Veränderung zum Ausgangszustand → nicht bewertungsrelevant			
<b>Landschaft</b>	--	-	<b>0</b>	+
	-- Landschaftsschutzgebiet ( <i>Ausschlusskriterium</i> ) → Bestandspark, keine Veränderung zum Ausgangszustand → nicht bewertungsrelevant			
<b>Tiere, Pflanzen und</b>	--	-	<b>0</b>	+
	-- Kernräume Regionaler Biotopverbund ( <i>Ausschlusskriterium</i> ) 0 Potenzialflächen in reg. Biotopverbundachse inkl. 500 m Puffer (<3 ha)			

<b>PE17 – Remchingen (1,2 ha) – angepasste Bewertungsmethodik aufgrund von Bestand/Teilbestand/Genehmigten Bebauungsplan</b>				
<b>biologische Vielfalt</b>	0 Streuobstgebiete >1500 m <sup>2</sup> (<3 ha) →Bestandspark, keine Veränderung zum Ausgangszustand → nicht bewertungsrelevant			
<b>Boden</b>	--	-	<b>0</b>	+
	0 keine betroffenen Aspekte			
<b>Wasser</b>	--	-	<b>0</b>	+
	A Schutzfunktion der Grundwasserüberdeckung sehr gering und gering			
<b>Klima und Luft</b>	--	-	<b>0</b>	+
	0 keine betroffenen Aspekte			
<b>Fläche</b>	--	-	<b>0</b>	+
	0 Besonders bedeutsame Gebiete für die Landwirtschaft (<3 ha)  Es handelt sich um einen Bestandspark. Mit der regionalplanerischen Flächensicherung geht keine Veränderung der Flächennutzung einher, weshalb für das Schutzgut Fläche nicht von regional erheblichen Umweltauswirkungen auszugehen ist.			
<b>Gesamtbew.</b>	sehr konfliktbehaftet		konfliktbehaftet	geeignet
				sehr geeignet
<b>Rechtliche Aspekte</b>				
<b>Natura-2000</b>	!!	!	X	0
	0 keine betroffenen Aspekte			
<b>Artenschutz</b>	A	B	C	
	Keine Hinweise auf Betroffenheit von besonders geschützten Arten			
<b>Fachplanung: LEP 2002</b>	!	0		
	0 keine betroffenen Aspekte			
<b>Umweltprognose</b>				
sehr konfliktbehaftetes Vorbehaltsgebiet:	Konfliktbehaftetes Vorbehaltsgebiet:	Geeignetes Vorbehaltsgebiet:	sehr geeignetes Vorbehaltsgebiet:	
regional besonders erhebliche negative Umweltauswirkung zu erwarten	regional erhebliche negative Umweltauswirkung zu erwarten	regional geringe Umweltauswirkungen zu erwarten	regional sehr geringe bis keine Umweltauswirkungen zu erwarten	
<b>Hinweise für nachgelagerte Planungsebenen</b>				
<b>Allgemeine Hinweise:</b> siehe Umweltbericht Abschnitt 4.5.				
<b>Gebietsspezifische Hinweise:</b> keine				

<b>Änderungen während des Planungsprozesses:</b>
<b>Bewertungsergebnisse der Ausgangskulisse</b>
Gebiet wurde erst zur 2. Offenlage aufgenommen, deshalb keine Bewertung der Ausgangskulisse.
<b>Anpassungen vor der 1. Offenlage des Teilregionalplanentwurfs:</b>
Gebiet wurde im Rahmen der 1. Offenlage neu aufgenommen.
<b>Umweltprognose nach durchgeführter Vermeidung und Minimierung nachteiliger Auswirkungen:</b>
Gebiet wurde im Rahmen der 1. Offenlage neu aufgenommen.
<b>Änderungen zum Entwurf 2. Offenlage:</b>
Gebiet wurde im Rahmen der 1. Offenlage neu aufgenommen.
<b>Umweltprognose zum Entwurf 2. Offenlage:</b>
Siehe Steckbrief
<b>Änderungen zum Satzungsbeschluss:</b>
Es wurden keine Änderungen vorgenommen.
<b>Umweltprognose zum Satzungsbeschluss:</b>
Siehe Steckbrief

**PE18**

**PE18 – Straubenhardt (1,9 ha)**

**Gebietsübersicht**

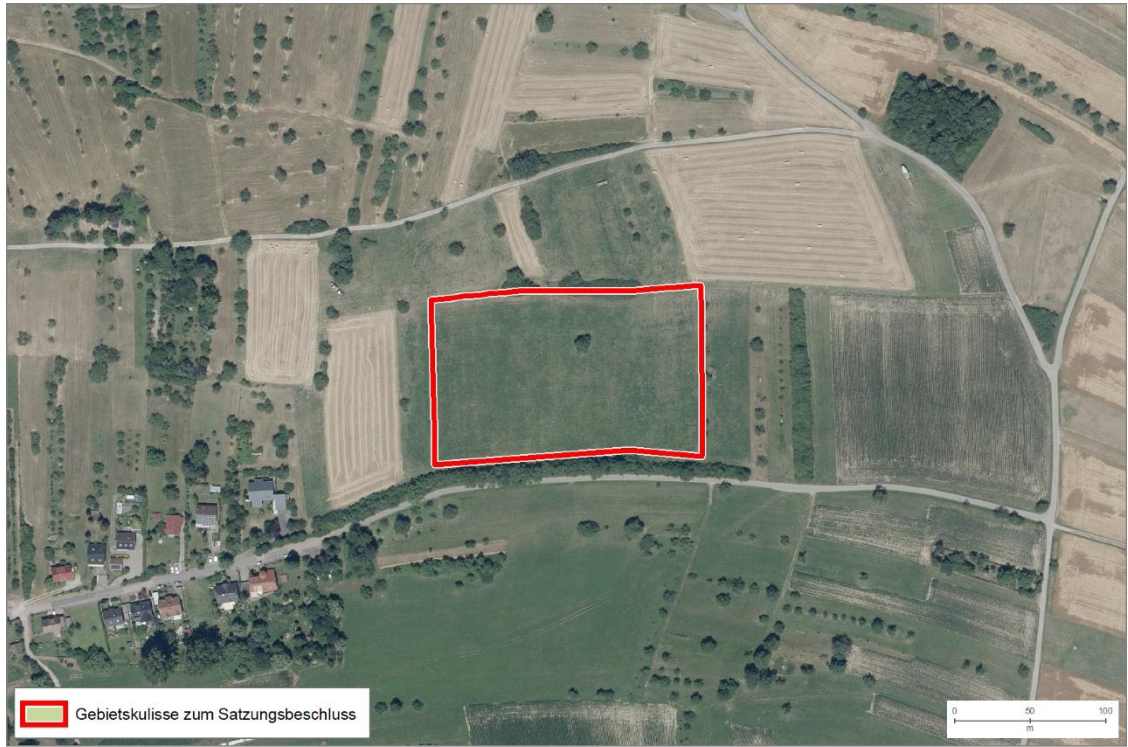


Abbildung 1: Abgrenzung des Vorbehaltsgebiets (VBG) für Freiflächen-Photovoltaikanlagen mit Luftbild.

**Ermittlung und Bewertung der Umweltauswirkungen auf die Schutzgüter**

Schutzgut	Auswirkung der Planung			
<b>Menschen und menschliche Gesundheit</b>	--	-	0	+
	- Blendwirkung (Wohnbaufläche in westlicher Richtung) 0 Siedlungsnaher Erholungsraum (<20 % bzw.<3 ha)			
<b>Kultur- und Sachgüter</b>	--	-	0	+
	0 Historische Kulturlandschaften (<3 ha)			
<b>Landschaft</b>	--	-	0	+
	- Landschaften mit besonderer Eigenart 0 Naturpark (<20 % bzw.<3 ha)			
<b>Tiere, Pflanzen und biologische Vielfalt</b>	--	-	0	+
	-- Kernfläche und Kernräume landesweiter Biotopverbund (mittel) ( <i>Ausschlusskriterium</i> ) -- Kernräume Regionaler Biotopverbund ( <i>Ausschlusskriterium</i> ) 0 Potenzialflächen in reg. Biotopverbundachse inkl. 500 m Puffer (<3 ha)			
	0 keine betroffenen Aspekte			
<b>Boden</b>	--	-	0	+
<b>Wasser</b>	--	-	0	+

PE18 – Straubenhardt (1,9 ha)				
	0 keine betroffenen Aspekte			
Klima und Luft	--	-	0	+
	0 keine betroffenen Aspekte			
Fläche	--	-	0	+
	<p>0 Besonders bedeutsame Gebiete für die Landwirtschaft (&lt;3 ha)</p> <p>Es findet keine regional erhebliche Flächeninanspruchnahme statt (&lt;3 ha). Die Fläche wirkt multifunktional für die Schutzgüter Mensch, Landschaft und Tiere, Pflanzen und biologische Vielfalt. Es besteht eine Flächenkonkurrenz mit dem Naturschutz (da Kernfläche und Kernraum landesweiter Biotopverbund und Kernraum regionaler Biotopverbund betroffen). Es sind keine ortsgebundenen Ressourcennutzungen betroffen. In der Summe ist beim Schutzgut Fläche nicht von regional erheblichen Umweltauswirkungen auszugehen aufgrund der geringen Flächengröße.</p>			
Gesamtbew.	sehr konfliktbehaftet	konfliktbehaftet		geeignet
<b>Rechtliche Aspekte</b>				
Natura-2000	!!	!	X	0
	<p>FFH-Gebiet Bocksbach und obere Pfinz:</p> <ul style="list-style-type: none"> <li>- VBG im 200 m Umfeld zu FFH-Lebensraumtypen von Zielarten der Feldvogelfauna weitgehend offener Acker- bzw. Grünlandgebiete: Magere Flachland-Mähwiesen</li> </ul>			
Artenschutz	A	B	C	
	Keine Hinweise auf Betroffenheit von besonders geschützten Arten			
Fachplanung: LEP 2002	!	0		
	0 keine betroffenen Aspekte			
<b>Umweltprognose</b>				
sehr konfliktbehaftetes Vorbehaltsgebiet:  regional besonders erhebliche negative Umweltauswirkung zu erwarten	<b>Konfliktbehaftetes Vorbehaltsgebiet (Natura-2000 Verträglichkeitsprüfung auf nachgelagerter Ebene notwendig, Konfliktlösung zu erwarten):</b>  regional erhebliche negative Umweltauswirkung zu erwarten		Geeignetes Vorbehaltsgebiet:  regional geringe Umweltauswirkungen zu erwarten	sehr geeignetes Vorbehaltsgebiet:  regional sehr geringe bis keine Umweltauswirkungen zu erwarten
<b>Hinweise für nachgelagerte Planungsebenen</b>				
<b>Allgemeine Hinweise:</b> siehe Umweltbericht Abschnitt 4.5.				

**PE18 – Straubenhardt (1,9 ha)**

**Gebietsspezifische Hinweise:** keine

**Änderungen während des Planungsprozesses:**

**Bewertungsergebnisse der Ausgangskulisse**

Gebiet wurde erst zur 2. Offenlage aufgenommen, deshalb keine Bewertung der Ausgangskulisse.

**Anpassungen vor der 1. Offenlage des Teilregionalplanentwurfs:**

Gebiet wurde im Rahmen der 1. Offenlage neu aufgenommen.

**Umweltprognose nach durchgeführter Vermeidung und Minimierung nachteiliger Auswirkungen:**

Gebiet wurde im Rahmen der 1. Offenlage neu aufgenommen.

**Änderungen zum Entwurf 2. Offenlage:**

Gebiet wurde im Rahmen der 1. Offenlage neu aufgenommen.

**Umweltprognose zum Entwurf 2. Offenlage:**

Siehe Steckbrief

**Änderungen zum Satzungsbeschluss:**

Es wurden keine Änderungen vorgenommen.

**Umweltprognose zum Satzungsbeschluss:**

Siehe Steckbrief

**PE19 – WIRD ZUM SATZUNGSBESCHLUSS NICHT WEITERVERFOLGT**

**PE19 – Wurmberg (6,9 ha)**

**Gebietsübersicht**

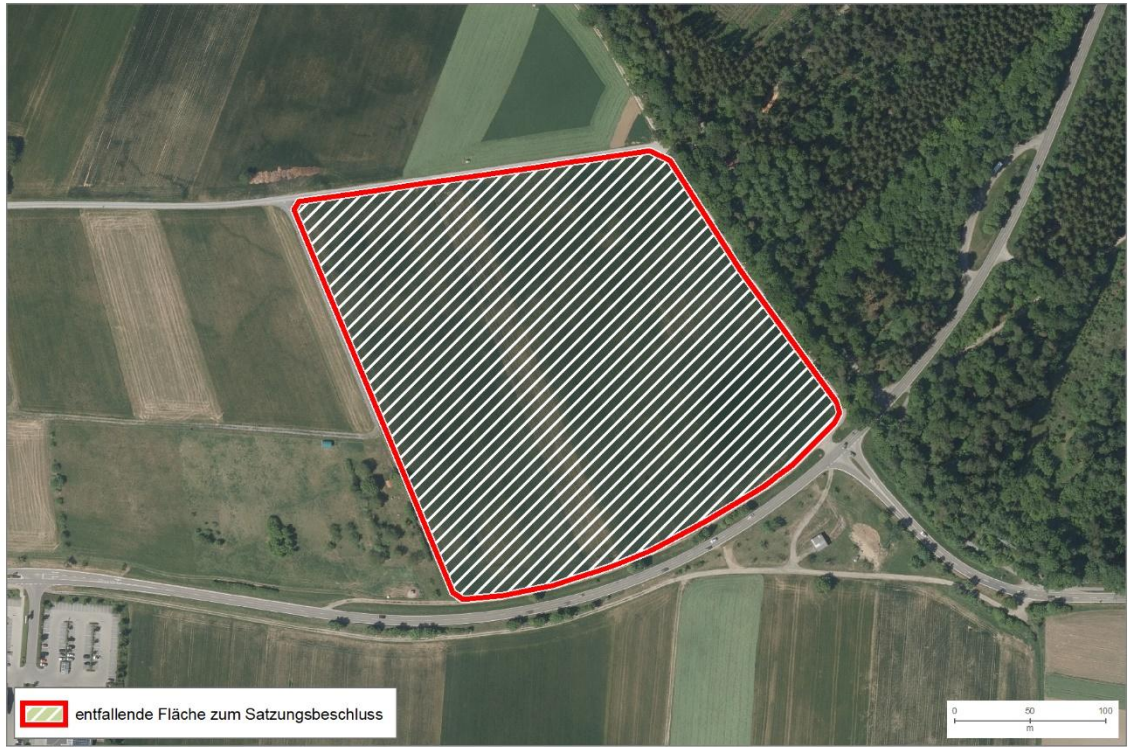


Abbildung 1: Abgrenzung des Vorbehaltsgebiets (VBG) für Freiflächen-Photovoltaikanlagen mit Luftbild.

**Ermittlung und Bewertung der Umweltauswirkungen auf die Schutzgüter**

Schutzgut	Auswirkung der Planung			
Menschen und menschliche Gesundheit	--	-	<b>0</b>	+
	0 keine betroffenen Aspekte			
Kultur- und Sachgüter	--	-	<b>0</b>	+
	0 keine betroffenen Aspekte			
Landschaft	--	-	<b>0</b>	+
	0 keine betroffenen Aspekte			
Tiere, Pflanzen und biologische Vielfalt	--	-	<b>0</b>	+
	0 keine betroffenen Aspekte			
Boden	--	-	<b>0</b>	+
	0 keine betroffenen Aspekte			
Wasser	--	-	<b>0</b>	+
	A Schutzfunktion der Grundwasserüberdeckung sehr gering und gering			
Klima und Luft	--	-	<b>0</b>	+

PE19 – Wurmberg (6,9 ha)				
	0 keine betroffenen Aspekte			
<b>Fläche</b>	--	-	0	+
	-- Besonders bedeutsame Gebiete für die Landwirtschaft (≥20 %)			
Es handelt sich um eine regional erhebliche Flächeninanspruchnahme (>3 ha). Die Fläche wirkt nicht besonders multifunktional für verschiedene Schutzgüter. Allerdings liegt eine Flächenkonkurrenz mit der Landwirtschaft vor. In der Summe ist beim Schutzgut Fläche von regional erheblichen Umweltauswirkungen auszugehen.				
<b>Gesamtbew.</b>	sehr konfliktbehaftet	konfliktbehaftet	geeignet	sehr geeignet
Rechtliche Aspekte				
<b>Natura-2000</b>	!!	!	X	0
	0 keine betroffenen Aspekte			
<b>Artenschutz</b>	A	B	C	
	Keine Hinweise auf Betroffenheit von besonders geschützten Arten			
<b>Fachplanung: LEP 2002</b>	!	0		
	0 keine betroffenen Aspekte			
Umweltprognose				
sehr konfliktbehaftetes Vorbehaltsgebiet:	Konfliktbehaftetes Vorbehaltsgebiet:	Geeignetes Vorbehaltsgebiet:	sehr geeignetes Vorbehaltsgebiet:	
regional besonders erhebliche negative Umweltauswirkung zu erwarten	regional erhebliche negative Umweltauswirkung zu erwarten	regional geringe Umweltauswirkungen zu erwarten	regional sehr geringe bis keine Umweltauswirkungen zu erwarten	
Hinweise für nachgelagerte Planungsebenen				
<b>Allgemeine Hinweise:</b> siehe Umweltbericht Abschnitt 4.5.				
<b>Gebietsspezifische Hinweise:</b> keine				

<b>Änderungen während des Planungsprozesses:</b>
<b>Bewertungsergebnisse der Ausgangskulisse</b>
Gebiet wurde erst zur 2. Offenlage aufgenommen, deshalb keine Bewertung der Ausgangskulisse.
<b>Anpassungen vor der 1. Offenlage des Teilregionalplanentwurfs:</b>
Gebiet wurde im Rahmen der 1. Offenlage neu aufgenommen.
<b>Umweltprognose nach durchgeführter Vermeidung und Minimierung nachteiliger Auswirkungen:</b>
Gebiet wurde im Rahmen der 1. Offenlage neu aufgenommen.
<b>Änderungen zum Entwurf 2. Offenlage:</b>
Gebiet wurde im Rahmen der 1. Offenlage neu aufgenommen.
<b>Umweltprognose zum Entwurf 2. Offenlage:</b>
Siehe Steckbrief
<b>Änderungen zum Satzungsbeschluss:</b>
Dieses Vorbehaltsgebiet (VBG) für Freiflächen-Photovoltaikanlagen wird nicht weiterverfolgt.

**PE20**

**PE20 – Straubenhardt (1,4 ha) – angepasste Bewertungsmethodik aufgrund von Bestand/Teilbestand/Genehmigten Bebauungsplan**

**Gebietsübersicht**

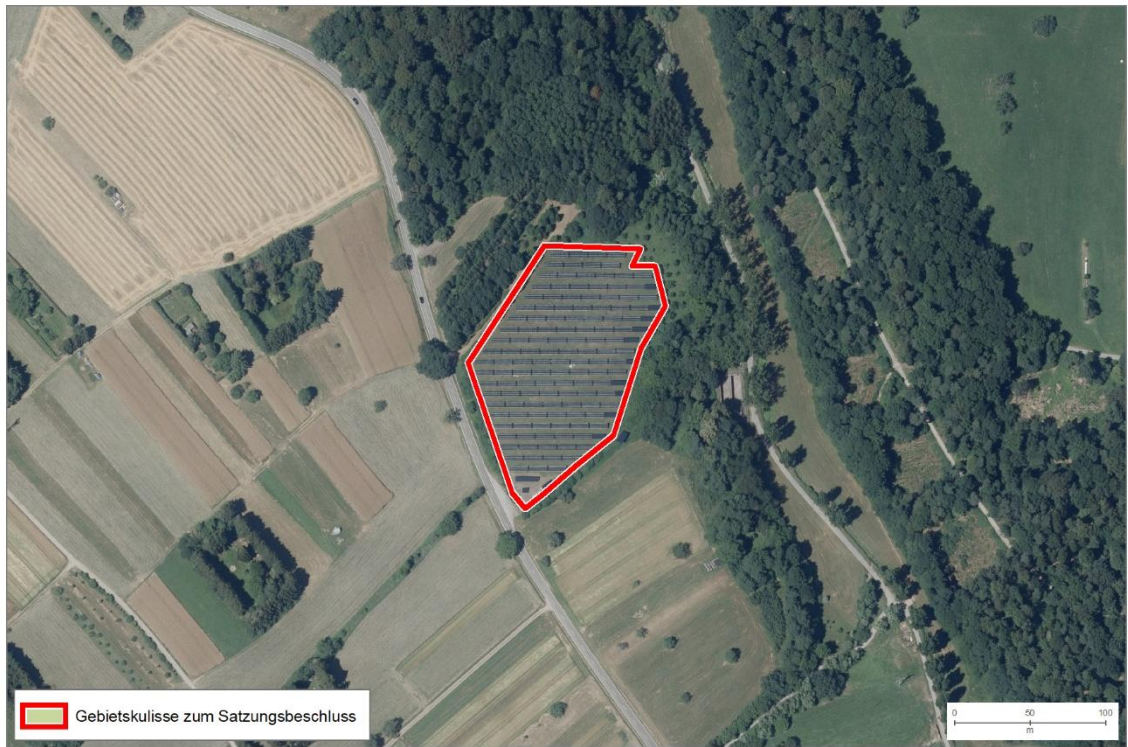


Abbildung 1: Abgrenzung des Vorbehaltsgebiets (VBG) für Freiflächen-Photovoltaikanlagen mit Luftbild.

**Ermittlung und Bewertung der Umweltauswirkungen auf die Schutzgüter**

Schutzgut	Auswirkung der Planung			
<b>Menschen und menschliche Gesundheit</b>	--	-	0	+
	0 Siedlungsnaher Erholungsraum (<20 % bzw.<3 ha)			
<b>Kultur- und Sachgüter</b>	--	-	0	+
	0 keine betroffenen Umweltaspekte			
<b>Landschaft</b>	--	-	0	+
	0 Naturpark (<20 % bzw.<3 ha)			
<b>Tiere, Pflanzen und biologische Vielfalt</b>	--	-	0	+
	-- Naturschutzgebiet inkl. 200m Vorsorgeabstand ( <i>Ausschlusskriterium</i> )			
	0 Potenzialflächen in reg. Biotopverbundachse inkl. 500 m Puffer (<3 ha) →Bestandspark, keine Veränderung zum Ausgangszustand → nicht bewertungsrelevant			
<b>Boden</b>	--	-	0	+
	0 keine betroffenen Aspekte			
<b>Wasser</b>	--	-	0	+

PE20 – Straubenhardt (1,4 ha) – angepasste Bewertungsmethodik aufgrund von Bestand/Teilbestand/Genehmigten Bebauungsplan				
	0 keine betroffenen Aspekte			
Klima und Luft	--	-	0	+
	0 keine betroffenen Aspekte			
Fläche	--	-	0	+
	Es handelt sich um einen Bestandspark. Mit der regionalplanerischen Flächensicherung geht keine Veränderung der Flächennutzung einher, weshalb für das Schutzgut Fläche nicht von regional erheblichen Umweltauswirkungen auszugehen ist.			
Gesamtbew.	sehr konfliktbehaftet	konfliktbehaftet	geeignet	sehr geeignet
Rechtliche Aspekte				
Natura-2000	!!	!	X	0
	FFH Gebiet Bocksbach und obere Pfinz: <ul style="list-style-type: none"> <li>- VBG im 200 m Umfeld zu FFH-Lebensraumtypen von Zielarten der Feldvogelfauna weitgehend offener Acker- bzw. Grünlandgebiete: Magere Flachland-Mähwiesen</li> <li>- VBG im 200 m Umfeld zu sonstigen FFH-Lebensstätten: Dunkler Wiesenknopf-Ameisenbläuling, Heller Wiesenknopf-Ameisenbläuling</li> </ul>			
Artenschutz	A	B	C	
	Keine Hinweise auf Betroffenheit von besonders geschützten Arten			
Fachplanung: LEP 2002	!	0		
	0 keine betroffenen Aspekte			
Umweltprognose				
sehr konfliktbehaftetes Vorbehaltsgebiet:  regional besonders erhebliche negative Umweltauswirkung zu erwarten	Konfliktbehaftetes Vorbehaltsgebiet:  regional erhebliche negative Umweltauswirkung zu erwarten	Geeignetes Vorbehaltsgebiet:  regional geringe Umweltauswirkungen zu erwarten	sehr geeignetes Vorbehaltsgebiet (Natura-2000 Verträglichkeitsprüfung auf nachgelagerter Ebene notwendig, Konfliktlösung zu erwarten):  regional sehr geringe bis keine Umweltauswirkungen zu erwarten	
Hinweise für nachgelagerte Planungsebenen				
<b>Allgemeine Hinweise:</b> siehe Umweltbericht Abschnitt 4.5. <b>Gebietsspezifische Hinweise:</b> keine				

<b>Änderungen während des Planungsprozesses:</b>
<b>Bewertungsergebnisse der Ausgangskulisse</b>
Gebiet wurde erst zur 2. Offenlage aufgenommen, deshalb keine Bewertung der Ausgangskulisse.
<b>Anpassungen vor der 1. Offenlage des Teilregionalplanentwurfs:</b>
Gebiet wurde im Rahmen der 1. Offenlage neu aufgenommen.
<b>Umweltprognose nach durchgeführter Vermeidung und Minimierung nachteiliger Auswirkungen:</b>
Gebiet wurde im Rahmen der 1. Offenlage neu aufgenommen.
<b>Änderungen zum Entwurf 2. Offenlage:</b>
Gebiet wurde im Rahmen der 1. Offenlage neu aufgenommen.
<b>Umweltprognose zum Entwurf 2. Offenlage:</b>
Siehe Steckbrief
<b>Änderungen zum Satzungsbeschluss:</b>
Es wurden keine Änderungen vorgenommen.
<b>Umweltprognose zum Satzungsbeschluss:</b>
Siehe Steckbrief

## 2.4 Stadt Pforzheim

### PP1

PP1 – Pforzheim (2,7 ha) – angepasste Bewertungsmethodik aufgrund von Bestand/Teilbestand/Genehmigten Bebauungsplan

#### Gebietsübersicht

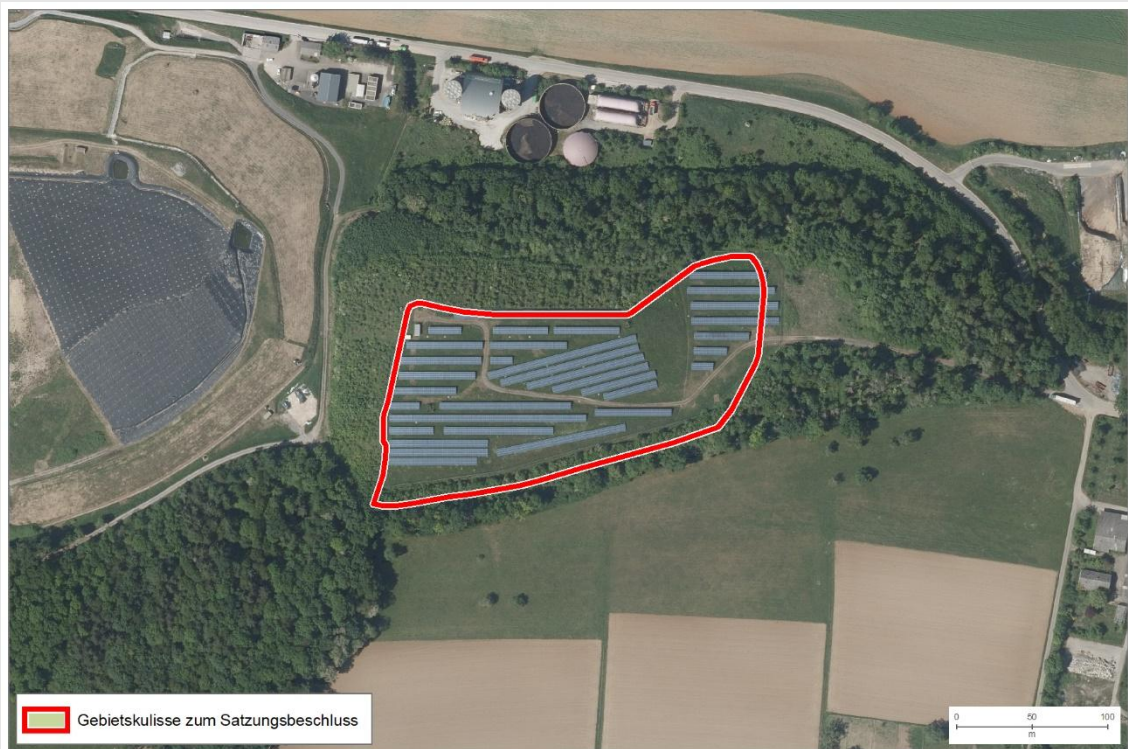


Abbildung 1: Abgrenzung des Vorbehaltsgebiets (VBG) für Freiflächen-Photovoltaikanlagen mit Luftbild.

#### Ermittlung und Bewertung der Umweltauswirkungen auf die Schutzgüter

Schutzgut	Auswirkung der Planung			
Menschen und menschliche Gesundheit	--	-	0	+
	-- Flächen für Aufschüttungen und Abgrabungen → Bestandssolarpark, keine Bewertungsrelevanz, da keine Veränderung zum Ausgangszustand 0 Siedlungsnaher Erholungsraum (<20 % bzw. <3 ha)			
Kultur- und Sachgüter	--	-	0	+
	0 keine betroffenen Aspekte			
Landschaft	--	-	0	+
	-- Landschaftsschutzgebiet ( <i>Ausschlusskriterium</i> ) → Bestandssolarpark, keine Bewertungsrelevanz, da keine Veränderung zum Ausgangszustand			
Tiere, Pflanzen und	--	-	0	+
	-- Waldflächen und Gehölz ( <i>Ausschlusskriterium</i> )			

<b>PP1 – Pforzheim (2,7 ha) – angepasste Bewertungsmethodik aufgrund von Bestand/Teilbestand/Genehmigten Bebauungsplan</b>				
<b>biologische Vielfalt</b>	0 Offenlandbiotopkartierung (<3 ha) → Bestandssolarpark, keine Bewertungsrelevanz, da keine Veränderung zum Ausgangszustand			
<b>Boden</b>	--	-	0	+
	0 keine betroffenen Aspekte			
<b>Wasser</b>	--	-	0	+
	A Schutzfunktion der Grundwasserüberdeckung sehr gering und gering			
<b>Klima und Luft</b>	--	-	0	+
	A Kaltluftleitbahn/Kaltluftvolumenstrom			
<b>Fläche</b>	--	-	0	+
	Es handelt sich um einen Bestandspark. Mit der regionalplanerischen Flächensicherung geht keine Veränderung der Flächennutzung einher, weshalb für das Schutzgut Fläche nicht von regional erheblichen Umweltauswirkungen auszugehen ist.			
<b>Gesamtbew.</b>	sehr konfliktbehaftet		konfliktbehaftet	geeignet
				sehr geeignet
Rechtliche Aspekte				
<b>Natura-2000</b>	!!	!	X	0
	0 keine betroffenen Aspekte			
<b>Artenschutz</b>	A	B	C	
	Keine Hinweise auf Betroffenheit von besonders geschützten Arten			
<b>Fachplanung: LEP 2002</b>	!	0		
	0 keine betroffenen Aspekte			
Umweltprognose				
sehr konfliktbehaftetes Vorbehaltsgebiet:	Konfliktbehaftetes Vorbehaltsgebiet:	Geeignetes Vorbehaltsgebiet:	sehr geeignetes Vorbehaltsgebiet:	
regional besonders erhebliche negative Umweltauswirkung zu erwarten	regional erhebliche negative Umweltauswirkung zu erwarten	regional geringe Umweltauswirkungen zu erwarten	regional sehr geringe bis keine Umweltauswirkungen zu erwarten	
Hinweise für nachgelagerte Planungsebenen				
<b>Allgemeine Hinweise:</b> siehe Umweltbericht Abschnitt 4.5.				
<b>Gebietsspezifische Hinweise:</b> Im VBG liegen folgende Umweltaspekte vor, welche auf nachgelagerter Planungsebene zu berücksichtigen sind:				
<ul style="list-style-type: none"> <li>• Es befinden sich bereits Artenschutz-(CEF)Maßnahmen sowie gesetzlich geschützte Biotope im Gebiet, die bei einer weitergehenden Planung/Umplanung Bestand berücksichtigt werden müssten.</li> </ul>				

Änderungen während des Planungsprozesses:													
Bewertungsergebnisse der Ausgangskulisse													
Name	Fläche	Bewertung der Schutzgüter									rechtliche Aspekte		
		ME	KS	LS	TPB	BO	WA	KL	FL	SG gesamt	NA	AS	FP
PP1	2,7	--	0	0	--	0	0	0	0	-	0	C	0
Anpassungen vor der 1. Offenlage des Teilregionalplanentwurfs:													
Es wurden keine Änderungen vorgenommen.													
Umweltprognose nach durchgeführter Vermeidung und Minimierung nachteiliger Auswirkungen:													
sehr konfliktbehaftetes Vorbehaltsgebiet:		Konfliktbehaftetes Vorbehaltsgebiet:				Geeignetes Vorbehaltsgebiet:				sehr geeignetes Vorbehaltsgebiet:			
regional besonders erhebliche negative Umweltauswirkung zu erwarten		regional erhebliche negative Umweltauswirkung zu erwarten				regional geringe Umweltauswirkungen zu erwarten				regional sehr geringe bis keine Umweltauswirkungen zu erwarten			
Änderungen zum Entwurf 2. Offenlage:													
Es wurden keine Änderungen vorgenommen.													
Umweltprognose zum Entwurf 2. Offenlage:													
Siehe Steckbrief													
Änderungen zum Satzungsbeschluss:													
Es wurden keine Änderungen vorgenommen.													
Umweltprognose zum Satzungsbeschluss:													
Siehe Steckbrief													

**PP2**

**PP2 – Pforzheim (3,3 ha)**

**Gebietsübersicht**



Abbildung 1: Abgrenzung des Vorbehaltsgebiets (VBG) für Freiflächen-Photovoltaikanlagen mit Luftbild.

**Ermittlung und Bewertung der Umweltauswirkungen auf die Schutzgüter**

Schutzgut	Auswirkung der Planung			
<b>Menschen und menschliche Gesundheit</b>	--	-	0	+
	- Blendwirkung (Mischbaufläche in westlicher Richtung) 0 Siedlungsnaher Erholungsraum (<20 % bzw.<3 ha)			
<b>Kultur- und Sachgüter</b>	--	-	0	+
	- Bedeutsame archäologische Bodendenkmale (≥3 ha)			
<b>Landschaft</b>	--	-	0	+
	0 keine betroffenen Aspekte			
<b>Tiere, Pflanzen und biologische Vielfalt</b>	--	-	0	+
	- Potenzialflächen in regionaler Biotopverbundachse inkl. 500m Puffer (>3 ha)			
<b>Boden</b>	--	-	0	+
	0 keine betroffenen Aspekte			

PP2 – Pforzheim (3,3 ha)				
Wasser	--	-	0	+
	-- Wasserschutzgebietszone IIB ( <i>Ausschlusskriterium</i> ) A Schutzfunktion der Grundwasserüberdeckung sehr gering und gering			
Klima und Luft	--	-	0	+
	A Kaltluftleitbahn/Kaltluftvolumenstrom			
Fläche	--	-	0	+
	Es handelt sich um eine regional erhebliche Flächeninanspruchnahme (>3 ha). Die Fläche wirkt multifunktional für die Schutzgüter Mensch, Kultur- und Sachgüter, Tiere, Pflanzen und biologische Vielfalt und Wasser. Aufgrund der Betroffenheit einer Potenzialfläche im regionalen Biotopverbund besteht eine Flächenkonkurrenz mit dem Naturschutz. Eine ortsgebundene Ressourcennutzung ist für die Wasserversorgung gegeben. In der Summe ist beim Schutzgut Fläche von regional besonders erheblichen Umweltauswirkungen auszugehen.			
Gesamtbew.	sehr konfliktbehaftet		konfliktbehaftet	geeignet
Rechtliche Aspekte				
Natura-2000	!!	!	X	0
	0 keine betroffenen Aspekte			
Artenschutz	A	B	C	
	Keine Hinweise auf Betroffenheit von besonders geschützten Arten			
Fachplanung: LEP 2002	!	0		
	! Gewässer mit besonderer Bedeutung für den Arten- und Biotopschutz			
Umweltprognose				
sehr konfliktbehaftetes Vorbehaltsgebiet:	Konfliktbehaftetes Vorbehaltsgebiet:		Geeignetes Vorbehaltsgebiet:	sehr geeignetes Vorbehaltsgebiet:
regional besonders erhebliche negative Umweltauswirkung zu erwarten	regional erhebliche negative Umweltauswirkung zu erwarten		regional geringe Umweltauswirkungen zu erwarten	regional sehr geringe bis keine Umweltauswirkungen zu erwarten
Hinweise für nachgelagerte Planungsebenen				
Allgemeine Hinweise: siehe Umweltbericht Abschnitt 4.5.				
Gebietsspezifische Hinweise: keine				

<b>Änderungen während des Planungsprozesses:</b>													
<b>Bewertungsergebnisse der Ausgangskulisse</b>													
Name	Fläche	Bewertung der Schutzgüter									rechtliche Aspekte		
		ME	KS	LS	TPB	BO	WA	KL	FL	SG gesamt	NA	AS	FP
PP2	4,2	-	-	0	--	0	--	0	0	-	0	C	0
<b>Anpassungen vor der 1. Offenlage des Teilregionalplanentwurfs:</b>													
Es wurden keine Änderungen vorgenommen.													
<b>Umweltprognose nach durchgeführter Vermeidung und Minimierung nachteiliger Auswirkungen:</b>													
sehr konfliktbehaftetes Vorbehaltsgebiet:	Konfliktbehaftetes Vorbehaltsgebiet:			Geeignetes Vorbehaltsgebiet:				sehr geeignetes Vorbehaltsgebiet:					
regional besonders erhebliche negative Umweltauswirkung zu erwarten	regional erhebliche negative Umweltauswirkung zu erwarten			regional geringe Umweltauswirkungen zu erwarten				regional sehr geringe bis keine Umweltauswirkungen zu erwarten					
<b>Änderungen zum Entwurf 2. Offenlage:</b>													
Das Vorbehaltsgebiet (VBG) für Freiflächen-Photovoltaikanlagen wurde auf Grundlage der eingegangenen Anregungen aus den Stellungnahmen bzw. der Abwägungs- und Beschlussvorschläge im Rahmen der Gesamtabwägung zugeschnitten.													
<b>Umweltprognose zum Entwurf 2. Offenlage:</b>													
Siehe Steckbrief													
<b>Änderungen zum Satzungsbeschluss:</b>													
Es wurden keine Änderungen vorgenommen.													
<b>Umweltprognose zum Satzungsbeschluss:</b>													
Siehe Steckbrief													